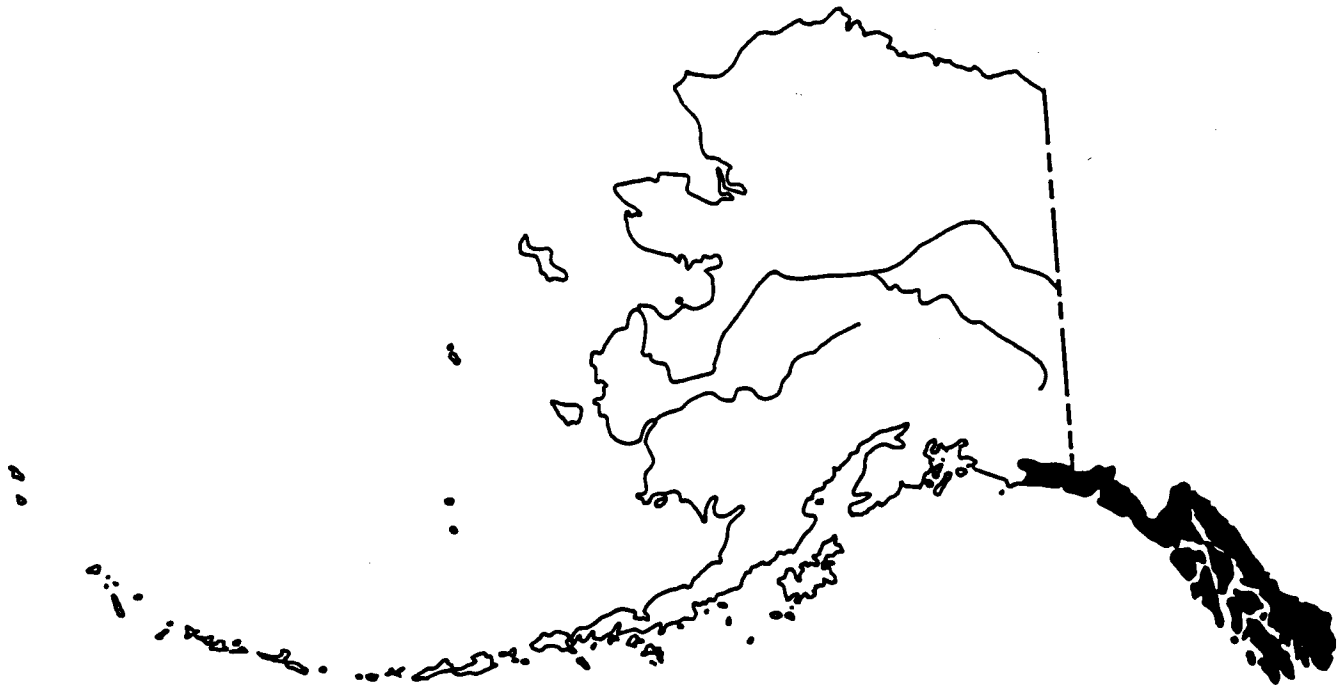

CATALOG OF WATERS IMPORTANT FOR SPAWNING, REARING OR MIGRATION OF ANADROMOUS FISHES

AS REVISED NOVEMBER 4, 1998
EFFECTIVE FEBRUARY 6, 1999

SOUTHEAST REGION
RESOURCE MANAGEMENT
REGION I

WATERS FOR ANADROMOUS FISHES ARE LISTED PURSUANT TO AS 16.05.870(a)

PRODUCED BY
STATE OF ALASKA
DEPARTMENT OF FISH AND GAME
HABITAT DIVISION
JUNEAU, ALASKA

Table of Contents

INTRODUCTION **1**

PURPOSE AND AVAILABILITY OF THE CATALOG AND ATLAS 1

STATUES AND REGULATIONS **2**

STATUTES 2
REGULATIONS 2
PENALTIES 2
OTHER FISH HABITAT PROTECTION STATUTES 3

PERMIT APPLICATION PROCEDURES **4**

FISH HABITAT PERMIT 4
PERMITS FOR UNSPECIFIED STREAMS 5
OTHER PERMITTEE RESPONSIBILITIES 5
CONTACTS 5

CATALOG AND ATLAS USERS' GUIDE **7**

FORMAT 7
LIMITATIONS 7
INTERPRETATION OF THE ATLAS 10
Numbering of Specified Waters *10*
Symbols *13*
INTERPRETATION OF THE CATALOG 15
Water Bodies by Number *15*
Water Bodies by Name *16*
SOURCES 16
UPDATE PROCEDURES 16

DEFINITIONS **17**

STREAM LISTING BY NUMBER **21**

STREAM LISTING BY NUMBER **181**

INTRODUCTION

Purpose and Availability of the Catalog and Atlas

Alaska Statute 16.05.870(a) requires the Alaska Department of Fish and Game (ADF&G) to specify the various rivers, lakes, and streams, or parts of them that are important for spawning, rearing, or migration of anadromous fishes. Adopted by reference under 5 AAC 95.010 of the Alaska Administrative Code, The *Catalog of Waters Important for Spawning, Rearing or Migration of Anadromous Fishes* (referred to as the "Catalog") and the *Atlas to the Catalog of Waters Important for Spawning, Rearing or Migration of Anadromous Fishes* (referred to as the "Atlas") are used to make this specification. The Catalog is a numerically ordered list of the water bodies with documented use by anadromous fish for these purposes. The Atlas shows cartographically the location of these specified waters, the anadromous fish species using these waters, and the fish life history phases for which the waters are used (to the extent known).

Protection of these specified waters is addressed by other sections of AS 16.05.870, which require persons or governmental agencies to submit plans and specifications to the department and, prior to proceeding, get ADF&G approval in the form of a Fish Habitat Permit for proposed uses, construction, and related activities that would take place in these specified waters. More detailed information about AS 16.05.870, the types of activities requiring permits, and the permit application procedures, is found on subsequent pages of this document.

Copies of the Catalog may be obtained by contacting the ADF&G, Habitat and Restoration Division, Anchorage Regional Office at 333 Raspberry Road, Anchorage, AK 99518-1599 or by phoning 907-267-2285. Copies of the entire Atlas are available for inspection at Habitat and Restoration Division regional offices in Fairbanks and Anchorage and the headquarters office in Juneau. Copies of the regional volume of the Atlas covering a given region of the state are available for inspection at ADF&G offices in Bethel, Cordova, Delta Junction, Dillingham, Dutch Harbor, Glennallen, Haines, Homer, Ketchikan, King Salmon, Klawock, Kodiak, Nome, Petersburg, Palmer, Sand Point, Soldotna, Sitka, Tok, Wrangell, and Yakutat.

STATUES AND REGULATIONS

The Alaska laws summarized below form the basis for ADF&G's permitting program and role in regulating activities in specified anadromous fish-bearing waters; implementation of these laws is the purpose for which the department develops and maintains the Catalog and Atlas. These statutes and regulations are subject to amendment or repeal and should be regularly reviewed for possible changes.

Statutes

AS 16.05.870 requires ADF&G to "specify," or list, "the various rivers, lakes, and streams or parts of them that are important for the spawning, rearing, or migration of anadromous fish." It also requires anyone wanting to use, divert, obstruct, pollute, change the flow of, construct in, or operate a vehicle in these specified water bodies to contact ADF&G for written approval before beginning the construction, activity, or use. The department may require additional information in order for it to evaluate potential impacts to fish and game resources. Required information includes full plans and specifications for the proposed construction, activity, or use and for measures protecting fish and game resources affected by the proposed activity.

If the commissioner (or commissioner's authorized representative) determines that the plans and specifications provide for proper protection of fish and game, ADF&G Habitat and Restoration Division will issue written approval, in the form of a "Fish Habitat Permit," authorizing the proposed use or activity. In the case of a denial, the applicant may seek a hearing under AS 44.62.370.

AS 16.05.880 establishes that any person or organization beginning a construction or use without the commissioner's written approval is guilty of a misdemeanor. The statute also dictates that any cost associated with restoring the stream to its original condition is to be borne by the guilty party and is in addition to any penalty imposed by the court.

AS 16.05.890 establishes the ability for authorized department employees (i.e. Habitat and Restoration Division) to issue oral approvals to remove obstructions or repair existing structures without reviewing prepared operating plans in the event of an emergency arising from weather or stream flow conditions.

AS 16.05.895 establishes the penalty for causing material damage to spawning beds or preventing or interfering with migration of anadromous fish as a misdemeanor. Causing material damage or interfering with migration can be a direct result of a project or use or can occur through negligence or non-compliance with the approved plans and specifications.

AS 16.05.900 specifies that anyone violating AS 16.05.870 – .895 is guilty of a Class A misdemeanor. It further dictates that any proceeds from fines are to be deposited in the general fund of the state.

Regulations

5 AAC 95.010: *The Catalog of Waters Important for Spawning, Rearing or Migration of Anadromous Fishes,* and its companion Atlas are the means by which ADF&G specifies the water bodies considered important for use by anadromous fish per AS 16.05.870. The Catalog and Atlas are adopted by reference under 5 AAC 95.010(a) of the Alaska Administrative Code. The permit application procedures,

definitions, and other information contained in the introductions of the Atlas and Catalog are also adopted by reference under 5 AAC 95.010(b).

Penalties

AS 12.55.035 specifies the fines for various offenses. Possible fines for a Class A misdemeanor resulting from a conviction for violating AS 16.05.870 - .895 include:

⇒ If a defendant is not an organization: A fine of up to $5,000.
⇒ If the defendant is an organization: Maximum fines of up to $200,000; or two times the pecuniary gain realized by the defendant; or two times the pecuniary damage or loss caused by the defendant to another, or to the property of another, as a result of the offense.

In addition to these fines, convicted defendants are liable for the cost of restoring the stream to its original condition (AS 16.05.880), may receive up to one year in prison and may be subject to civil fines or penalties. For details refer to the complete current text of AS 16.05.870 - .900, AS 12.55.035 and 12.55.135 and 5 AAC 95.010.

Other Fish Habitat Protection Statutes

AS 16.05.840 requires the construction and maintenance of a fishway for any dam or other obstruction built across a stream frequented by salmon or other fish the submission of plans and specifications for review and approval by ADF&G and that the structure be kept open, unobstructed, and supplied with enough water to maintain fish passage through it.

If a fishway is impractical, ***AS 16.05.850*** allows for the owner/applicant to compensate for the loss resulting from the dam or obstruction by providing a lump sum payment to the fish and game fund, construction of a new hatchery; or funding for expansion and maintenance of an existing hatchery.

AS 16.05.860 sets the penalties or fines for violating AS 16.05.840 and 16.05.850 and any regulations adopted under them. Owners of dams or obstructions who fail to comply with AS 16.05.840 or 16.05.850 within a reasonable time designated in a notice from the commissioner are guilty of a misdemeanor and subject to a fine of up to $1,000. The statute further notes that each day the owner fails to comply is a separate offense and that the dam or obstruction is a public nuisance and subject to abatement.

PERMIT APPLICATION PROCEDURES

Fish Habitat Permit

As outlined in preceding pages, a Fish Habitat Permit is required *before* any action is taken "to construct a hydraulic project, or use, divert, obstruct, pollute, or change the natural flow or bed of a specified river, lake, or stream . . ." or " . . . to use wheeled, tracked, or excavating equipment or log-dragging equipment in the bed of a specified river, lake, or stream . . ." [quoted portions from AS 16.05.870(b)]. This requirement includes, but is not limited to, construction, maintenance, repairs, or placement of structures, docks, bulkheads, road crossings (culverts, bridges, fords), stream diversions and bank stabilization projects; gravel removal; dumping any material into (or onto ice over) a water body; placer mining; water withdrawals or appropriations; the use of vehicles or equipment in the water body; and the use of explosives in or near the water body.

To apply for a fish habitat permit, the applicant must submit a completed application package to the appropriate ADF&G Habitat and Restoration Division office (see Contacts section below) at least 30 days prior to the start of work. Technical assistance is available in many instances. By including ADF&G early in the planning process, protection of fish resources can be included in submitted plans thereby reducing permit review time and the need for project changes. The package must include a written request, a completed Fish Habitat Permit Application, and any other necessary materials, including any relevant "other-agency" permit authorizations such as a U.S. Army Corps of Engineers permit application or an Alaska Coastal Project Questionnaire (see "Other Permittee Responsibilities" section below).

Information submitted with the application should be sufficiently detailed to fully describe the proposed activity and its possible effects on the specified water body and its fish resources. The following types of information should accompany the application where applicable:

- location of the water body;
- type of project (e.g., bridge, culvert, utility line placement, erosion control, water withdrawal, gravel removal, placer mining, etc.);
- project plans and description including drawings, description of methods, and list of equipment (i.e. design blueprints or plan drawings, survey data, description of water body at project site, description of planned work, erosion / sedimentation control methods, etc.);
- description of in-water use of wheeled or tracked vehicle (i.e. type and size of vehicle, surface bearing pressure, dates and frequency of use, etc.);
- description of proposed or anticipated stream diversions, channelization, or bank alterations including sequence of proposed work and any dewatering actions;
- description of any material removal from or material deposition into the water body including type & amount of material;
- description of proposed blasting or use of explosives including charge size, distance to water body and impact pressures;
- dates of the proposed work or use;
- other contractors involved in the project; and
- mitigation measures.

Habitat and Restoration Division personnel review the application materials and, where appropriate, issue permit approval for plans and procedures that have minimal or no harmful effects, including accumulative effects, on anadromous fish or their habitats.

In some cases, methods of operation that minimize effects on spawning and rearing areas may be required, or work may be restricted to certain seasonal windows to avoid interference with fish. In some instances, damage from a proposed use or activity may be unavoidable and the department may withhold permit authorization or, in its discretion require mitigation for loss of fisheries resource. This required mitigation may be different from any proposed by the applicant.

Permits for Unspecified Streams

In addition, a Fish Habitat Permit may be required under AS 16.05.840 for activities occurring in a water body or portions of a water body that are not specified in the Catalog and Atlas, but are frequented by anadromous or resident fish species. Procedures for obtaining a Fish Habitat Permit under AS 16.05.840 are the same as those outlined above for AS 16.05.870. The ADF&G recommends that you contact the appropriate Habitat & Restoration Division office if there is any question about whether your project requires a Fish Habitat Permit.

Other Permittee Responsibilities

The permittee must retain the ADF&G Fish Habitat Permit, including any permit amendments, on site during the permitted activity and the permittee is responsible for the actions of contractors, agents, or other persons who perform work to accomplish the approved plan. The permittee shall notify ADF&G and obtain written approval in the form of a permit amendment prior to beginning any activity that deviates from the approved plan. Making a final determination as to the significance of any devisation or modification and the need for a permit amendment is ADF&G's responsibility. Therefore, ADF&G recommends that a permittee promptly consult the Habitat and Restoration Division when considering deviating from the approved plan.

Depending on the types of activities or work proposed to occur in a particular water body, additional permits or authorizations may be needed from other state or federal agencies, local governments, or applicable land managers (federal, state, and private). It is the applicant's responsibility to make sure all necessary permits are obtained prior to starting work. Other entities that may require a permit include but are not limited to the U.S. Army Corps of Engineers, U.S. Environmental Protection Agency, Alaska departments of Environmental Conservation or Natural Resources, the Governor's Office Division of Governmental Coordination (DGC) and private land owners.

Contacts

Completed permit applications and requests for information or blank permit applications should be submitted to the appropriate ADF&G Habitat & Restoration Office for the area in which the project is located, as noted below.

Region I – Southeast

Juneau, Skagway, Haines, Gustavus
Ben Kirkpatrick
Post Office Box 240020
Douglas, Alaska 99824-0020
Phone: (907) 465-4290
FAX: (907) 465-4272
E-mail: benk@fishgame.state.ak.us

Icy Bay, Yakutat, Sitka, Angoon, Hoonah, Pelican, Elfin Cove, Port Alexander
Phil Mooney
304 Lake Street, Room 103
Sitka, Alaska 99835-7563
Phone: (907) 747-5828
FAX: (907) 747-6239
E-mail: philwm@fishgame.state.ak.us

Ketchikan
Jack Gustafson
2030 Sea Level Drive, Suite 205
Ketchikan, Alaska 99901
Phone: (907) 225-2027
FAX: (907) 225-2676
E-mail: jackeg@fishgame.state.ak.us

Prince of Wales Island
Moira Ingle
Post Office Box 668
Craig, Alaska 99921
Phone: (907) 755-2485
FAX: (907) 755-2486
E-mail: moirai@fishgame.state.ak.us

Meyers Chuck, Petersburg, Wrangell, Kake
Jim Cariello
P.O. Box 667
Petersburg, Alaska 99833-0667
Phone: (907) 772-3801
FAX: (907) 772-9336
E-mail: jimc@fishgame.state.ak.us

Region II - Southcentral, Southwest and Western

All areas except Kenai River Watershed
Don McKay
333 Raspberry Road
Anchorage, Alaska 99518-1599
Phone: (907) 267-2284
FAX: (907) 267-2464
E-mail: terryw@fishgame.state.ak.us

Kenai River Watershed
Gary Liepitz
36130 Kenai Spur Hwy.
Soldotna, Alaska 99669
Phone: (907) 260-4882
FAX: (907) 260-5992
E-mail: gliepitz@borough.kenai.ak.us

Region III - Arctic and Interior

Al Ott
1300 College Road
Fairbanks, Alaska 99701-1599
Phone: (907) 459-7289
FAX: (907) 456-3091
E-mail: aott@fishgame.state.ak.us

CATALOG AND ATLAS USERS' GUIDE

Format

The Catalog and Atlas are divided into six volumes corresponding to Alaska's six fish and game resource management regions (Arctic, Interior, Western, Southwest, Southcentral, Southeast) established in 1982 by the Joint Boards of Fisheries and Game (see Figure 1). A figure on the front cover of each Catalog and Atlas shows the geographic area covered in that volume.

The Catalog is a numerically ordered list of the water bodies documented as used by anadromous fish. It also lists the quad map, latitude, longitude and legal description of the mouth and upper known extent of anadromous fish use for each specified water body.

The Atlas to the Catalog is a compilation of topographic maps which shows the specified anadromous fish-bearing waters and the known species and lifestage use.

Limitations

Location information (latitude/longitudes, legal descriptions) and graphic representations used in the Catalog and Atlas are derived from U.S. Geological Survey (USGS) quadrangle (quad) maps. ADF&G uses the most recent editions of these quad maps to depict as accurately as possible the locations of water bodies found in the Catalog and Atlas. The intent is to avoid any confusion when referring to a specific stream or lake. In some parts of Alaska, however, channel and coastline configurations have changed since the relevant USGS quad map was published, making it not entirely accurate for on-the-ground use. Locations listed in the catalog should be compared to the USGS maps, not to field-surveyed or photo-extracted locations. In cases where the water body configuration has changed, permits are required for the present water body, regardless of its actual distance from the mapped or legally described channel in the Catalog and Atlas.

In some instances, polygons are used to specify areas containing a number of water bodies supporting anadromous fish that are impossible to depict legibly and accurately on 1:63,360-scale maps. Generally used by juvenile anadromous fish for rearing, waters in these polygons are highly productive and are important for anadromous fishes. Any activity directly affecting waters in these polygons requires a Fish Habitat Permit.

Fisheries surveys are an important tool in managing anadromous fish habitat and sport, personal use, subsistence and commercial fisheries. Data are collected by various methods including aircraft, boat, and foot. Due to timing, water clarity, temperature, survey method or other factors, a survey for a particular species may fail to gather complete life phase information, or observe juvenile fish, non-targeted anadromous fish species, or the actual upper limit of anadromous fish use. Therefore, the upper points of stream reaches listed in the catalog and shown in the Atlas usually reflect the extent of fish surveys or known anadromous fish use in a particular water body rather than the *actual* limits of anadromous fish occurrence or of habitat use.

In addition, only a limited number of the water bodies in Alaska have actually been surveyed. Virtually all coastal waters in the state provide important habitat for anadromous fish, as do many unsurveyed tributaries to known anadromous fish-bearing waters. Anadromous fish often rear in small tributaries,

flood channels, intermittent streams, and beaver ponds. Due to the remote location, small size, or ephemeral nature of these systems, however, most have not been surveyed and are not included in the Catalog or Atlas.

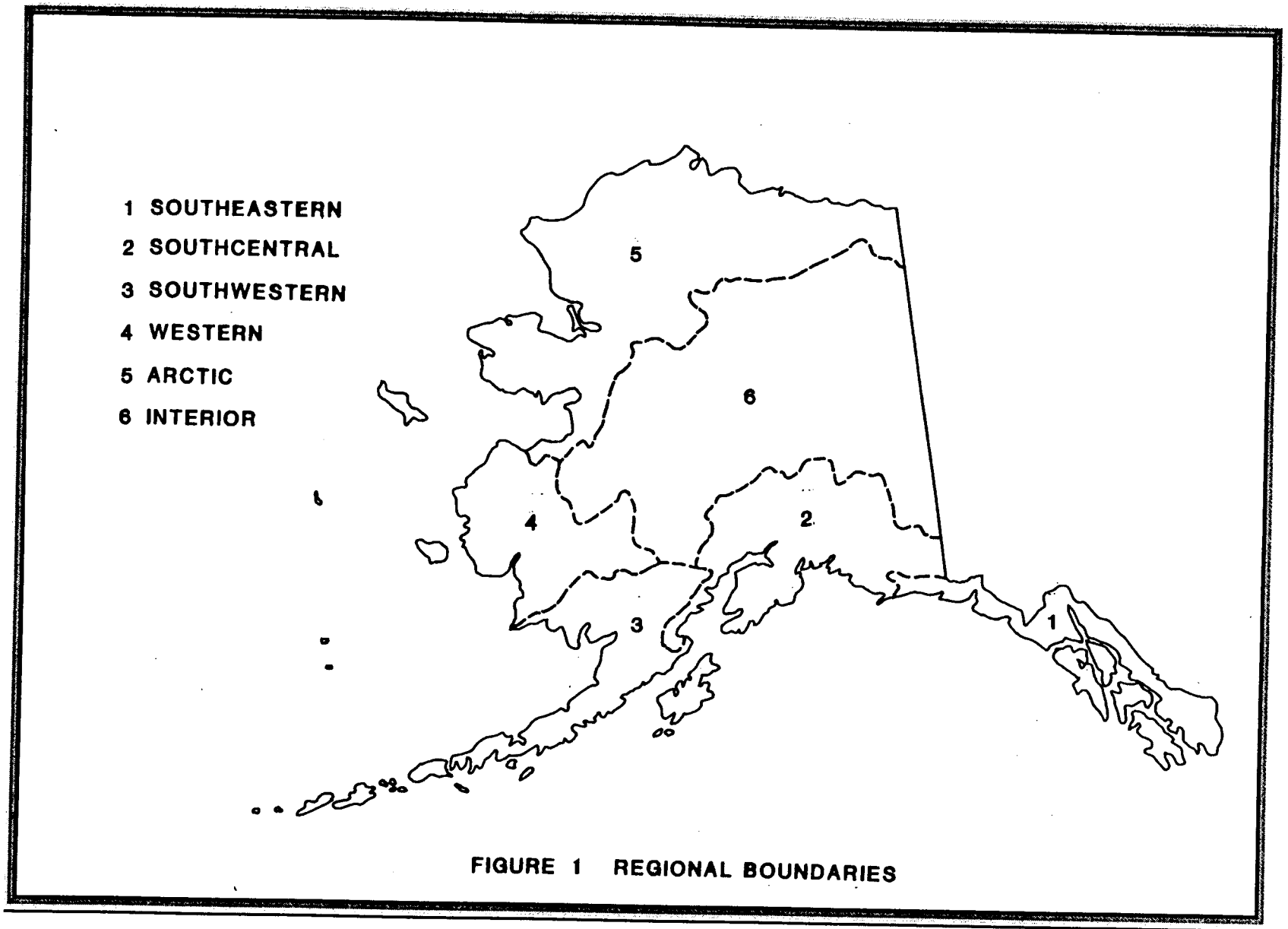

Figure 1. Catalog and Atlas Regional Boundaries

Interpretation of the Atlas

Alaska is depicted by 153 1:250,000-scale USGS quadrangles (see Figure 2). Most quadrangles of this scale are further divided into 1:63,360-scale inch-to-the-mile maps (*also* known as quadrangles). The Atlas contains the 1:250,000-scale quadrangles to help users locate anadromous waters information on the more detailed 1:63,360-scale map(s), if any exist for an area. Where inch-to-the-mile USGS maps do not yet exist (e.g., in parts of the Interior, Arctic Western and Southwest regions), specified waters are drawn on the 1:250,000-scale quadrangles.

Numbering of Specified Waters

Note: Examples given below refer to Figure 3.

All streams, rivers, and lakes specified in the Catalog and Atlas have a unique identifying number. The first six digits consist of a three-digit number and a two-digit number, separated by a hyphen. This number set is the 1982 ADF&G statistical fishing district number identifying the body of salt water to which the system drains. Although fishing district numbers used by the department's Commercial Fisheries Division have changed periodically since 1982, the numbering system in the Catalog and Atlas remains based on the 1982 statistical area boundaries in order to maintain a unique number for each specified water body through time.

First-order streams (which flow directly into salt water) are identified by a five-digit suffix added to the two-part fish district number into which the stream flows. For each first-order stream, this five-digit suffix begins with the number 1. For example, Big River (at the top of Figure 3) is "101-52-10100" (where "101-52" identifies the statistical fishing district and "10100" is the first-order stream in that district).

A stream branching from a first-order stream (i.e., second-order) carries the same base number (e.g., 101-52-10100) plus a four-digit number indicating that specific tributary. In the example, "2021" denotes the tributary that branches to the left (heading upstream) on Big River, making the entire number for this second-order stream 101-52-10100-2021. Third-, fourth- and higher-order streams are numbered in the same way by adding a four-digit number for each branch. The first digit for each branch sequence always indicates the stream order.

By convention, the last digit of a number sequence used to identify second- and higher- order streams will be even if the tributary branches to the right (heading upstream) and odd if it branches to the left. Due to limited space on maps, often only the number sequence of a specific tributary appears next to that tributary; however, the entire number sequence down to the statistical fishing district number can be determined by following the waterway. The Catalog lists the entire number sequence.

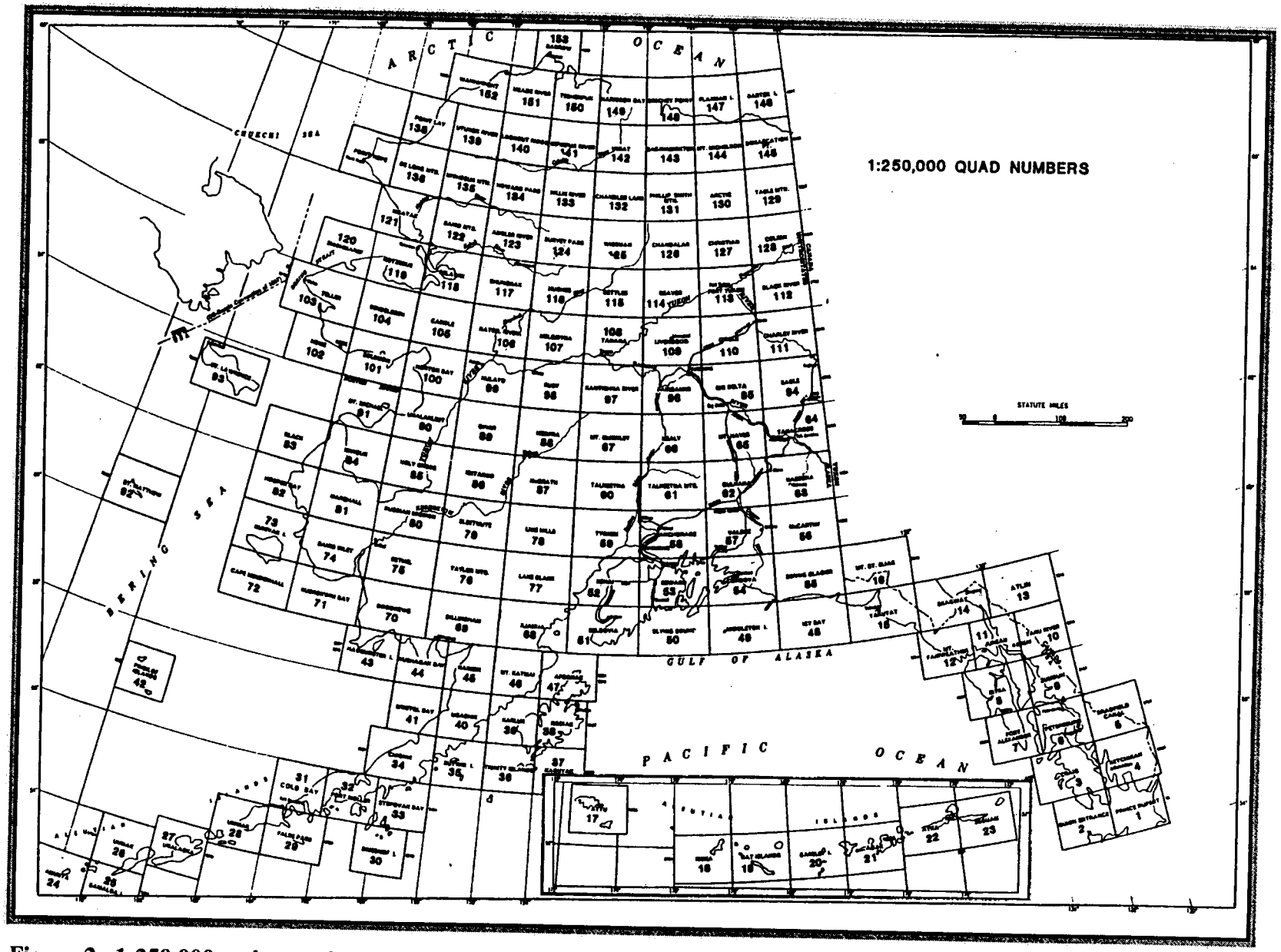

Figure 2. 1:250,000 scale quad names and numbers

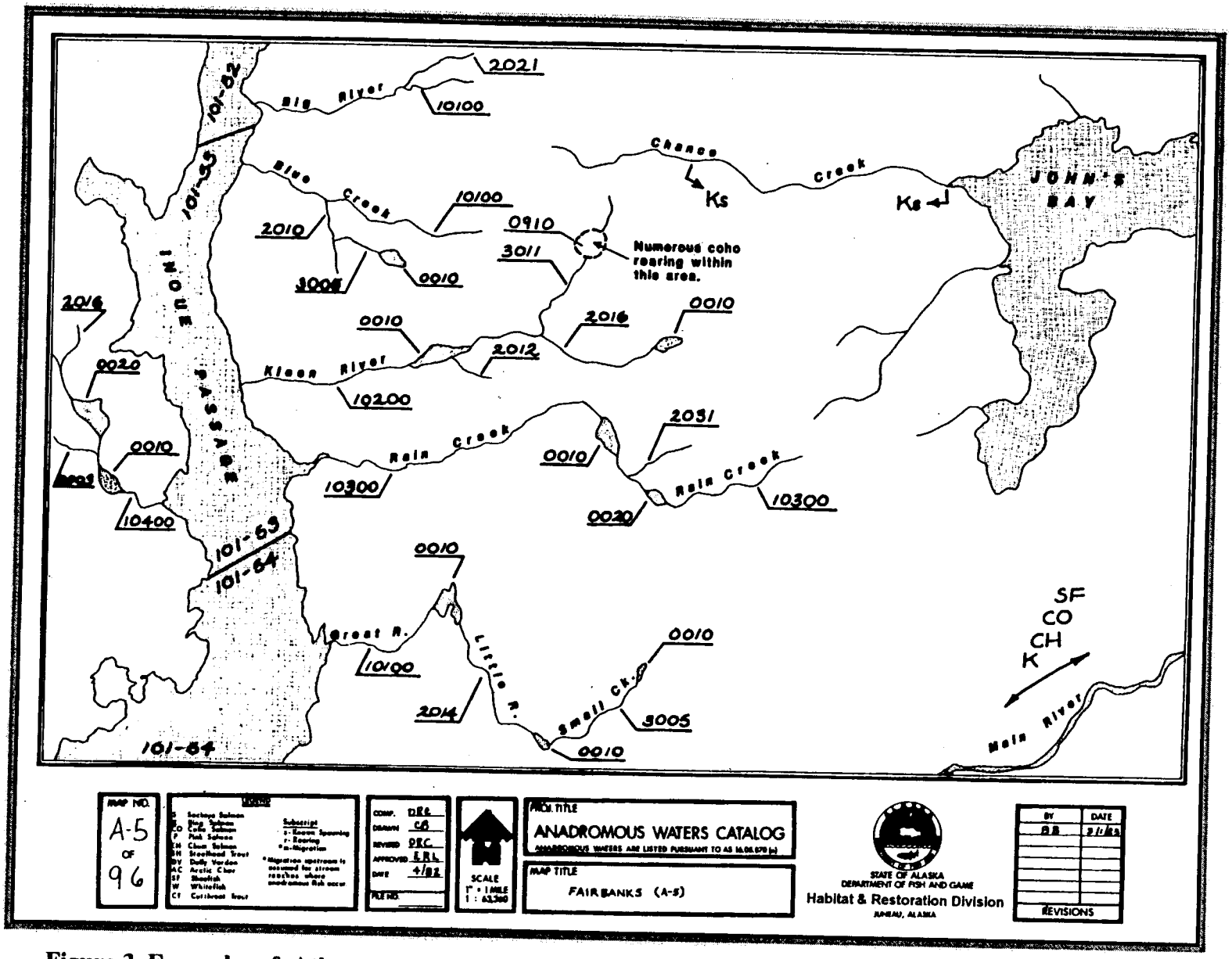

Figure 3. Examples of Atlas tream numbering

The number assigned to a lake begins with the number of the stream that drains from it, plus a four-digit number beginning with a zero. In Figure 3, a lake occurs along a third-order stream in the Blue Creek drainage. Its unique identification number, 101-53-10100-2010-3005-0010, consists of the third-order stream number (101-53-10100-2010-3005) plus the four-digit lake identifier (0010).

A four-digit number sequence beginning with 09 designates polygons. Used only in special cases, polygons will be numbered, whenever possible, with the stream number on which the polygon is located, followed by a 09xx polygon designation. In the example, a polygon adjoins a tributary to the Kleen River. The polygon's unique identification number would be 101-53-10200-2016-3011-0910, which is the stream number (101-53-10200-2016-3011) plus the polygon designator "0910."

Figure 3 shows four watersheds having multiple lakes and flowing to Inoue Passage. Each illustrates a different aspect of the water body numbering system. In the first example, a first-order stream is named "Kleen River," but the named river does not continue above the first lake. Kleen River is numbered 101-53-10200, for statistical fishing district "101-53" and first-order stream "10200." A lake identifier "0010" is added to denote the first lake upstream of Kleen River. Since all tributaries flowing into a lake retain the base number of the lake's outlet stream but add a *next*-higher-order stream identifier, the tributary to the first lake above Kleen River is numbered 101-53-10200-*2012*. Meanwhile, the headwater lake that drains into second-order tributary "2016" reflects that in its last two suffixes: 101-53-10200-*2016-0010*. Any streams flowing into this lake would be third-order and numbered accordingly.

In the second multi-lake example, Rain Creek passes through a series of lakes. Each lake is assigned the first-order stream number 101-53-10300, followed by a sequential and unique lake number, 0010 for the first lake, 0020 for the second. Tributaries to either Rain Creek or the lakes (none shown) would bear a second-order number after the base number.

The same numbering conventions apply to the third case, a system with unnamed streams (see left side of Inoue Passage): Each lake is numbered from the main channel, with an added lake number (101-53-10400-0010, for the first lake, 101-53-10400-0020 for the second lake).

In the fourth example, Great River, Little River, and Small Creek are first-, second-, and third-order streams, respectively. Each named stream is separated by a lake, to which it is a tributary. The lake above each tributary has the same number as its outlet stream but with an added lake identifier. In this example, the first lake (above first-order stream Great River) is 101-54-10100-0010; the second lake (above second-order tributary Little River) is 101-54-10100-2014-0010; and the third lake (above third-order tributary Small Creek) is 101-54-10100-2014-3005-0010. Alone the lake identifiers for these three lakes appears to be the same, however, combination with the outlet stream number provides a unique number for each.

Symbols

The alpha numeric in the lower left corner of the maps identifies the 1:63,360 scale quadrangle of the 1:250,000-scale quadrangle. (Numbers for the 1:250,000-scale quadrangles are identified on Figure 3.) The legend beneath each map lists letter symbols for each fish species and life activity. Some maps also include the symbol (♦) to depict streams for which the length of documented fish habitat is too short (less than 660 feet) to accurately map at the 1:63,360 scale. In most cases barriers to fish passage or limits of fish survey efforts account for the short terminus.

Arrows on the maps delimit the distribution of fish in a waterbody, where known. A single arrow drawn at the mouth of a stream or stream reach shows which fish species migrate upstream. Downstream-pointing arrows farther upstream indicate the highest point at which a fish species is currently known to occur (see symbols for king salmon spawning on Chance Creek, Figure 3).

A double-headed arrow is usually added to show that the range of a listed species continues onto adjacent maps (see notation for king, chum, and coho salmon, and sheefish migrating on Main River).

Interpretation of the Catalog

Water Bodies by Number

Each river, stream, lake, or polygon in the *Catalog of Waters Important for Spawning, Rearing or Migration of Anadromous Fishes* is listed on two lines. The first line contains the water body number and information about the location of the mouth of the water body. The second line lists the water body name (if known) and locates the upper point. Column headings occur at the top of each page. For example, Grant Creek would be listed as follows:

Stream / Lake	Map Sheet	Lat.	Long.	Legal
101-75-10100	Bradfield Canal A-4	56 2 21	131 12 45	C 67S 92E 20
Grant Creek	Bradfield Canal A-5	56 6 31	131 20 40	C 66S 91E 33

In this example, the first line lists:

1. the water body number (101-75-10100);
2. the USGS map quadrangle containing the mouth of the water body (Bradfield Canal A-4);
3. the latitude-longitude of the mouth of the water body (56 degrees, 2 minutes, 21 seconds latitude; 131 degrees, 12 minutes, 45 seconds longitude); and
4. the legal description of the water body mouth, given by meridian (Copper River), township (67S), range (92E), and section (20).

The second line lists:

1. the water body name, if known (Grant Creek);
2. the USGS map quadrangle containing the water body's upper point, if different from the quadrangle containing the mouth (Bradfield Canal A-5);
3. the latitude-longitude of the upper point; and
4. the legal description of the upper point.

For purposes of data presentation in the catalog, lakes and polygons do not have mouths or upper points. Instead the location information contained in the first line reflects a point near the middle of the lake or polygon on the cited quadrangle map. If any portion of a lake occurs on several quadrangle maps, only one quad will appear in the first line. The lake or polygon name will appear on the second line if known.

Water Bodies by Name

To reference an anadromous water by name, use the alphabetical listing of those known named rivers, streams, and lakes as they are named on the USGS Quads in the back portion of the catalog.

Sources

Sources of information for the 1982 revision of the *Catalog and Atlas of Waters Important for Spawning, Rearing or Migration of Anadromous Fishes* were the following:

ADF&G "Alaska's Fisheries Atlas" (1978);
ADF&G field notes from area and regional offices and various;
ADF&G individual reports;
U.S. Forest Service;
U.S. Fish and Wildlife Service;
Revised Anadromous Fish Stream Catalog of Southeastern Alaska (1977) by John Edgington, Robert Larson, Jim Eastwood and Paul Novak;
Bureau of Land Management survey notes; and
Index to Northslope Stream and Lake Surveys (1982) by Terry Bendock and John Burr.

Since the 1982 revision, the Catalog and Atlas have been revised regularly with information on anadromous waters being provided by various state and federal agencies, private companies, and individuals.

Update Procedures

Procedures are in place which provide for regular updating of the Catalog and Atlas. Water bodies, or particular stream reaches, can be added or deleted and the upper range of anadromous water bodies changed as more current surveys document the presence or absence of anadromous fish. Anyone can submit a proposal for additions or changes to the Catalog and Atlas. However, proposals from other than ADF&G staff may be subject to field verification prior to approval by ADF&G.

Proposals for revisions to the Catalog and Atlas should be submitted to the Regional Supervisor at the ADF&G Habitat and Restoration Division Regional Office for the region in which the water body is located (see contacts section, pg. 6). The proposed revision must include a nomination form, available through Habitat and Restoration Division regional offices, which lists the name and location of the water body, the fish species observed using the water body, the date fish were observed; the life stages (migration, spawning, or rearing) for which the water body is being used, if known; and any other clarifying information. The person submitting the proposed revision must sign the nomination form.

The location of water body and the upper known extent of anadromous fish use should be marked on a 1:63,360-scale USGS map or better. Field sketches or aerial photography are also helpful.

Changes to the Catalog and Atlas will be made in accordance with 5 AAC 95.010 and the regulation adopting procedures of the Administrative Procedures Act (AS 44.62). It is anticipated that the Catalog and Atlas will be revised approximately every 18 months.

DEFINITIONS

1. **"Anadromous Fish"** means a fish or fish species that spends portions of its life cycle in both fresh and salt waters, entering fresh water from the sea to spawn; these include the anadromous forms of pacific trouts and salmon of the genus *Oncorhynchus* (rainbow and cutthroat trout and chinook, coho, sockeye, chum and pink salmon), Arctic char, Dolly Varden, sheefish, smelts, lamprey, whitefish, and sturgeon.

2. **"Atlas"** means *An Atlas to the Catalog of Waters Important for Spawning, Rearing or Migration of Anadromous Fishes.*

3. **"Backwaters"** means a portion of the water body formed by an eddy along channel margins downstream from obstructions such as bars, rootwads, or boulders, or as the result of back-flooding upstream from an obstruction sometimes separated from the channel by sand or gravel bars.

4. **"Banks"** means the portion of the stream channel cross section that restricts the lateral movement of water at normal bank-full levels often exhibiting a distinct break in slope from the stream bottom.

5. **"Bed"** means the substrate, bounded by the stream banks, over or through which the water column flows.

6. **"Braided channels"** means the intertwined branches or secondary channels of a river or stream and characterized by the separation and rejoining of two or more channels separated by bars or islands.

7. **"Catalog"** means the *Catalog of Waters Important for Spawning, Rearing or Migration of Anadromous Fishes.*

8. **"Distributary"** means a stream that flows away from, and does not rejoin, the main channel, and which usually flows to a sea, lake, stream, or other body of water.

9. **"Estuary"** means a semi-enclosed coastal body of water with a free connection to the sea and in which seawater is measurably diluted with freshwater derived from land drainage.

10. **"Lake"** means an inland water body, permanent or seasonal, occupying a basin or hollow in the earth's surface, which may or may not have a current or single direction of flow.

11. **"Mean high water"** means a tidal datum used in referring to tidelands or the tidally affected portion of the stream, that is equal to the average of all high tides over a 19-year Metonic cycle, as established by the National Ocean Service of the National Oceanic and Atmospheric Administration.

12. **"Mean lower low water"** means a tidal datum used in referring to tidelands or the tidally affected portion of the stream, that is equal to the average of the lower of the two low tides of each day over a 19-year Metonic cycle, as established by the National Ocean Service of the National Oceanic and Atmospheric Administration.

13. **"Migration"** means the predictable, purposeful, or seasonal movement of fish, unrestricted by other than natural influences.

14. **"Mouth"** means a line drawn between the seaward extremities of the exposed tideland banks of any stream channel(s) at mean lower low water; a stream or river may have more than one mouth by virtue of having more than one channel that empties into a receiving body of water.

15. **"Permit"** means the written approval by the commissioner of ADF&G or the commissioner's authorized representative, in the form of a Fish Habitat Permit issued by a regional or area office of the ADF&G Habitat and Restoration Division, of plans and specifications as required by either AS 16.05.840 or AS 16.05.870.

16. **"Pollute"** means altering the physical, chemical or biological properties of a stream, river, or lake to the extent that the water fails to meet the Alaska water quality standards set forth in 18 AAC 70.010 - .110.

17. **"Polygon"** means a geographic area of numerous water bodies or wetland areas that can not be accurately mapped at the 1:63,360 scale and which are important for the spawning rearing or migration of anadromous fish. These polygons are listed in the Catalog with single point identifiers and delineated on the Atlas maps by a dashed line boundary. All waters within these polygons should be considered specified anadromous waters.

18. **"portion of the bed(s) and banks, up to the ordinary high water mark"** means (1) in the non-tidal portion of a river, lake, or stream: the portion of the bed(s) and banks up to which the presence and action of the non-tidal water is so common and usual, and so long continued in all ordinary years, as to leave a natural line or "mark" impressed on the bank or shore and indicated by erosion, shelving, changes in soil characteristics, destruction of terrestrial vegetation, or other distinctive physical characteristics; (2) in a braided river, lake, or stream: the area delimited by the natural line or "mark," as defined in Part 1 above, impressed on the bank or shore of the outside margin of the most distant channels; or (3) in the tidally influenced portion of a river, lake, or stream: the portion of the bed(s) and banks below the mean high water elevation.

19. **"Rearing"** means the developmental life phase of a fish from fertilization of eggs to adult.

20. **"Regional and Area Office"** means the local area or regional office of the Alaska Department of Fish and Game, Habitat and Restoration Division. (Refer to the Contacts section of the introduction for office locations)

21. **"River"** means a stream of fairly large size flowing in a definite course or channel, or a series of diverging and converging channels.

22. **"Slough"** means (a) low, swampy ground or overflow channels where water flows sluggishly for considerable distances; (b) a side channel slough formed by channelization; (c) sluggish channel of water, such as a side channel of a stream, in which water flows slowly through low, swampy ground, or a section of an abandoned stream channel containing water most or all of the year, but with flow only at high water, and occurring in a flood plain or delta; (d) marsh tract lying in a shallow, undrained depression on a piece of dry ground; (e) term used for a creek or sluggish body of water in a bottomland.

23. **"Spawning"** means the deposition or fertilization of fish eggs, including preparation for deposition or fertilization.

24. **"Specified upper limit"** means the documented upstream limit of anadromous fish use as listed in the *Catalog of Waters Important for Spawning, Rearing or Migration of Anadromous Fishes* or as depicted in *An Atlas to the Catalog of Waters Important for Spawning, Rearing or Migration of Anadromous Fishes.*

25. **"Specified Water Body"** means a river, stream, or lake, in its liquid or frozen state, its braided channels, distributaries, sloughs, backwaters, and estuaries, including the portion of the bed(s) and banks up to the ordinary high water mark, from its mouth to its specified upper limit as it is presently listed under 5 AAC 95.010 in the *Catalog of Waters Important for Spawning, Rearing or Migration of Anadromous Fishes* or as depicted in *An Atlas to the Catalog of Waters Important for Spawning, Rearing or Migration of Anadromous Fishes.*

26. **"Stream"** means a natural or artificial watercourse containing flowing water at least part of the year, including a river, creek or tributary.

Stream/Lake	Map Sheet	Lat.	Long.	Legal
101-11-10030	PRINCE RUPERT D-3	54 53 32 54 53 30	130 56 52 130 56 19	C 80S 96E33 C 80S 96E34
101-11-10047	PRINCE RUPERT D-3	54 48 14 54 48 23	130 54 58 130 54 59	C 81S 97E34 C 81S 97E33
101-11-10050	PRINCE RUPERT D-3	54 47 38 54 47 52	130 54 20 130 53 33	C 82S 97E 3 C 81S 97E34
101-11-10060	PRINCE RUPERT D-3	54 46 37 54 47 18	130 51 15 130 51 18	C 82S 97E12 C 82S 97E 1
101-11-10060-2002	PRINCE RUPERT D-3	54 46 39 54 47 7	130 51 9 130 49 54	C 82S 97E12 C 82S 98E 6
101-11-10100	PRINCE RUPERT D-3	54 49 56 54 49 18	130 47 35 130 48 20	C 81S 98E20 C 81S 98E29
101-11-10120	PRINCE RUPERT D-3	54 50 26 54 50 15	130 47 59 130 48 43	C 81S 98E17 C 81S 98E20
101-11-10140	PRINCE RUPERT D-3	54 50 53 54 52 47	130 48 18 130 50 4	C 81S 98E17 C 81S 98E 6
101-11-10140-2002	PRINCE RUPERT D-3	54 50 59 54 52 27	130 48 8 130 47 18	C 81S 98E17 C 81S 98E 4
101-11-10180	PRINCE RUPERT D-3	54 49 27 54 50 5	130 45 32 130 45 46	C 81S 98E27 C 81S 98E22
101-11-10220	PRINCE RUPERT D-3	54 50 54 54 51 20	130 44 43 130 45 5	C 81S 98E15 C 81S 98E10
101-11-10230	PRINCE RUPERT D-3	54 51 42 54 51 34	130 44 31 130 44 40	C 81S 98E10 C 81S 98E10
101-11-10250	PRINCE RUPERT D-3	54 53 55 54 53 46	130 45 4 130 45 45	C 80S 97E26 C 80S 97E35
101-11-10270	PRINCE RUPERT D-3	54 55 56 54 55 49	130 45 34 130 46 4	C 80S 97E14 C 80S 97E15
101-11-10290	PRINCE RUPERT D-3	54 56 22 54 56 40	130 45 31 130 45 52	C 80S 97E14 C 80S 97E11
101-11-10330	PRINCE RUPERT D-3	54 57 49 54 58 40	130 44 36 130 44 23	C 80S 97E 2 C 79S 97E36
101-11-10370	PRINCE RUPERT D-3	54 57 28 54 59 5	130 44 2 130 40 52	C 80S 97E 1 C 79S 98E29
101-11-10390	PRINCE RUPERT D-3	54 54 21 54 56 3	130 43 34 130 41 59	C 80S 97E25 C 80S 98E18
101-11-10390-0010 Nakat Lake	PRINCE RUPERT D-3	54 55 27	130 42 47	C 80S 98E19
101-11-10390-2015	PRINCE RUPERT D-3	54 55 56 54 56 2	130 42 7 130 42 8	C 80S 98E18 C 80S 98E18
101-11-10410	PRINCE RUPERT D-3	54 53 5 54 52 39	130 43 45 130 43 22	C 80S 97E36 C 81S 98E 2
101-11-10490	PRINCE RUPERT D-3	54 47 45 54 47 8	130 41 26 130 40 55	C 81S 99E31 C 82S 99E 6
101-11-10500	PRINCE RUPERT D-3	54 45 44 54 45 24	130 41 21 130 41 33	C 82S 99E18 C 82S 98E13
101-11-10520	PRINCE RUPERT D-2	54 49 28 54 49 7	130 39 8 130 39 18	C 81S 99E29 C 81S 99E29
101-11-10560	PRINCE RUPERT D-2	54 49 56 54 50 18	130 39 17 130 39 17	C 81S 99E20 C 81S 99E20
101-11-10580	PRINCE RUPERT D-3	54 51 8 54 51 1	130 41 46 130 42 25	C 81S 98E13 C 81S 98E13
101-11-10600	PRINCE RUPERT D-3	54 56 40 54 57 1	130 40 28 130 40 53	C 80S 98E 8 C 80S 98E 8
101-11-10630	PRINCE RUPERT D-2	54 57 58 54 58 9	130 38 40 130 39 9	C 80S 98E 4 C 80S 98E 4
101-11-10640	PRINCE RUPERT D-2	54 58 31 54 58 58	130 35 57 130 35 52	C 79S 98E35 C 79S 98E35
101-11-10650	PRINCE RUPERT D-2	54 58 18 54 57 50	130 35 41 130 35 0	C 79S 98E35 C 80S 98E 1
101-11-10650-2003	PRINCE RUPERT D-2	54 58 13 54 59 26	130 35 27 130 34 48	C 79S 98E36 C 79S 98E25
101-11-10680	PRINCE RUPERT D-2	54 57 23 54 57 13	130 37 56 130 37 39	C 80S 98E 3 C 80S 98E10
101-11-10700	PRINCE RUPERT D-2	54 54 11 54 54 35	130 39 3 130 38 26	C 80S 98E28 C 80S 98E27
101-11-10708	PRINCE RUPERT D-2	54 53 15 54 53 3	130 39 33 130 39 29	C 80S 98E33 C 80S 98E33
101-11-10720	PRINCE RUPERT D-2	54 50 39 54 51 8	130 38 35 130 37 58	C 81S 99E17 C 81S 99E16

Stream/lake	Map Sheet	Lat.	Long.	Legal
101-11-10740	PRINCE RUPERT D-2	54 51 32 54 51 48	130 34 28 130 35 32	C 81S 99E11 C 81S 99E11
101-11-10750	PRINCE RUPERT D-2	54 53 8 54 54 41	130 31 46 130 33 45	C 80S 99E32 C 80S 99E19
101-11-10770	PRINCE RUPERT D-2	54 54 30 54 54 34	130 28 35 130 29 3	C 80S 99E27 C 80S 99E27
101-11-10780	PRINCE RUPERT D-2	54 54 57 54 55 38	130 28 55 130 29 52	C 80S 99E22 C 80S 99E16
101-11-10790	PRINCE RUPERT D-2	54 57 11 54 59 55	130 28 12 130 27 51	C 80S 99E10 C 79S 99E23
101-11-10790-0010	PRINCE RUPERT D-2	54 59 5	130 27 45	C 79S 99E26
101-11-10790-2001	PRINCE RUPERT D-2	54 57 13 54 57 34	130 28 12 130 28 29	C 80S 99E10 C 80S 99E 3
101-11-10790-2020	PRINCE RUPERT D-2	54 59 48 54 59 53	130 27 55 130 27 44	C 79S 99E26 C 79S 99E26
101-11-10820	PRINCE RUPERT D-2	54 56 11 54 56 40	130 27 34 130 27 25	C 80S 99E14 C 80S 99E11
101-11-10830	PRINCE RUPERT D-2	54 55 57 54 56 16	130 27 32 130 26 38	C 80S 99E14 C 80S 99E14
101-11-10840	PRINCE RUPERT D-2	54 54 26 54 55 40	130 27 17 130 25 32	C 80S 99E26 C 80S 99E13
101-11-10843	PRINCE RUPERT D-2	54 54 8 54 54 4	130 27 14 130 26 20	C 80S 99E26 C 80S 99E25
101-11-10860	PRINCE RUPERT D-2	54 53 6 54 52 49	130 28 40 130 29 14	C 80S 99E34 C 81S100E 5
101-11-10880	PRINCE RUPERT D-2	54 48 59 54 49 28	130 34 9 130 34 21	C 81S 99E26 C 81S 99E26
101-11-10890	PRINCE RUPERT D-2	54 48 47 54 49 34	130 33 0 130 32 26	C 81S 99E25 C 81S100E19
101-11-10910	PRINCE RUPERT D-2	54 51 13 54 51 46	130 28 48 130 29 18	C 81S100E16 C 81S100E 8
101-11-10930	PRINCE RUPERT D-2	54 52 10 54 52 18	130 26 31 130 26 59	C 81S100E 3 C 81S100E 3
101-11-10950	PRINCE RUPERT D-2	54 52 30 54 52 46	130 26 7 130 26 20	C 81S100E 3 C 81S100E 3
101-11-10960	PRINCE RUPERT D-2	54 52 39 54 52 54	130 25 49 130 25 55	C 81S100E 2 C 81S100E 2
101-11-10970	PRINCE RUPERT D-2	54 54 16 54 54 24	130 23 1 130 23 9	C 80S100E29 C 80S100E29
101-11-10990	PRINCE RUPERT D-2	54 56 33 54 57 24	130 20 30 130 20 50	C 80S100E 9 C 80S100E 4
101-11-11005	KETCHIKAN A-2	55 0 43 55 1 10	130 20 50 130 22 15	C 79S100E21 C 79S100E17
101-11-11010	KETCHIKAN A-1 KETCHIKAN A-2	55 1 54 55 5 3	130 18 54 130 20 33	C 79S100E11 C 78S100E28
101-11-11010-2006	KETCHIKAN A-1	55 4 58 55 5 40	130 19 36 130 19 14	C 78S100E27 C 78S100E22
101-11-11055	KETCHIKAN A-1	55 1 8 55 1 25	130 15 20 130 15 38	C 79S101E18 C 79S101E18
101-11-11060	KETCHIKAN A-1	55 1 9 55 1 47	130 15 5 130 15 12	C 79S101E18 C 79S101E 7
101-11-11090	KETCHIKAN A-1	55 2 44 55 2 55	130 13 30 130 13 39	C 79S101E 5 C 79S101E 5
101-15-10010	KETCHIKAN A-1	55 3 52 55 4 2	130 13 1 130 13 29	C 78S101E32 C 78S101E32
101-15-10060 Harrison Creek	KETCHIKAN A-1	55 6 37 55 7 29	130 11 38 130 12 13	C 78S101E16 C 78S101E 9
101-15-10080	KETCHIKAN A-1	55 10 1 55 9 57	130 9 18 130 10 24	C 77S101E26 C 77S101E27
101-15-10100	KETCHIKAN A-1	55 11 33 55 11 46	130 7 15 130 9 18	C 77S101E13 C 77S101E14
101-15-10110	KETCHIKAN A-1	55 14 8 55 13 47	130 6 3 130 6 44	C 76S101E32 C 76S101E31
101-15-10120	KETCHIKAN B-1	55 15 5 55 15 0	130 6 44 130 7 3	C 76S101E30 C 76S101E30
101-15-10140	KETCHIKAN A-1 KETCHIKAN B-1	55 14 53 55 15 59	130 5 56 130 5 53	C 76S101E29 C 76S101E20
101-15-10142	KETCHIKAN A-1	55 14 29 55 15 0	130 5 36 130 4 48	C 76S101E32 C 76S101E28

Stream/lake	Map Sheet	Lat.	Long.	Legal
101-15-10143	KETCHIKAN A-1	55 13 43	130 5 21	C 77S102E 6
		55 14 33	130 5 5	C 76S101E32
101-15-10190	KETCHIKAN B-1	55 23 56	130 3 39	C 75S101E 4
		55 20 9	130 14 58	C 75S100E29
101-15-10190-0020	KETCHIKAN B-1	55 21 5	130 12 43	C 75S100E21
101-15-10280	KETCHIKAN C-1	55 33 31	130 8 21	C 73S100E12
		55 33 43	130 9 42	C 73S100E11
101-15-10380 Davis River	KETCHIKAN D-1	55 45 34	130 10 31	C 70S 99E36
		55 49 59	130 18 2	C 70S 99E 6
101-15-10390	KETCHIKAN D-1	55 48 46	130 8 29	C 70S100E 7
		55 52 59	130 11 39	C 69S 99E14
101-15-10390-2005	KETCHIKAN D-1	55 50 8	130 10 59	C 70S 99E 2
		55 50 9	130 12 55	C 70S 99E 3
101-15-10400	KETCHIKAN D-1	55 49 45	130 6 11	C 70S100E 4
		55 50 8	130 6 25	C 70S100E 5
101-15-10500 Salmon River	KETCHIKAN D-1	55 54 2	130 1 22	C 69S100E12
	BRADFIELD CANAL A-1	56 1 33	130 4 15	C 67S 99E26
101-15-10500-2007	KETCHIKAN D-1	55 55 6	130 2 10	C 69S100E 2
		55 55 5	130 2 32	C 69S100E 2
101-15-10500-2018	KETCHIKAN D-1	55 56 29	130 3 11	C 68S 99E26
		55 56 42	130 2 41	C 68S 99E25
101-15-10500-2022	KETCHIKAN D-1	55 56 36	130 3 26	C 68S 99E26
		55 57 12	130 3 41	C 68S 99E23
101-15-10500-2022-0910	KETCHIKAN D-1	55 57 7	130 3 31	C 68S 99E26
101-15-10500-2023	KETCHIKAN D-1	55 56 52	130 3 57	C 68S 99E26
		55 56 41	130 4 19	C 68S 99E27
101-15-10500-2023-3002	KETCHIKAN D-1	55 56 55	130 4 15	C 68S 99E26
		55 57 34	130 4 41	C 68S 99E22
101-15-10500-2028 Fish Creek	KETCHIKAN D-1	55 57 9	130 3 43	C 68S 99E23
		55 58 58	130 3 6	C 68S 99E11
101-15-10500-2036	KETCHIKAN D-1	55 57 33	130 4 1	C 68S 99E23
		55 58 9	130 3 51	C 68S 99E14
101-15-10500-2061 Texas Creek	BRADFIELD CANAL A-1	56 1 33	130 4 15	C 67S 99E26
		56 3 17	130 5 20	C 67S 99E15
101-15-10510	KETCHIKAN D-1	55 54 13	130 0 39	C 69S100E12
		55 54 33	130 0 59	C 69S100E 1
101-15-10520 *Hyder Creek	KETCHIKAN D-1	55 54 42	130 0 8	C 69S100E 1
		55 55 16	130 1 46	C 69S100E 2
101-21-10110	PRINCE RUPERT D-5	54 54 16	131 23 6	C 80S 93E27
		54 56 1	131 23 0	C 80S 93E15
101-21-10110-2007	PRINCE RUPERT D-5	54 54 42	131 24 6	C 80S 93E21
		54 54 25	131 24 39	C 80S 93E28
101-21-10110-2011	PRINCE RUPERT D-5	54 55 23	131 24 38	C 80S 93E21
		54 55 52	131 25 9	C 80S 93E17
101-21-10170	PRINCE RUPERT D-5	54 55 48	131 20 31	C 80S 93E13
	PRINCE RUPERT D-4	54 55 56	131 19 29	C 80S 93E13
101-21-10170-0030	PRINCE RUPERT D-4	54 56 14	131 19 53	C 80S 93E13
101-21-10170-0040	PRINCE RUPERT D-4	54 55 56	131 19 4	C 80S 94E18
101-21-10200	PRINCE RUPERT D-5	54 55 19	131 20 45	C 80S 93E23
		54 55 18	131 20 28	C 80S 93E24
101-21-10200-0010	PRINCE RUPERT D-5	54 55 20	131 20 16	C 80S 93E24
101-21-10250	PRINCE RUPERT D-5	54 55 4	131 21 29	C 80S 93E23
		54 54 49	131 20 57	C 80S 93E23
101-21-10270	PRINCE RUPERT D-4	54 53 4	131 19 2	C 80S 94E31
		54 53 54	131 19 16	C 80S 93E25
101-21-10300	PRINCE RUPERT D-4	54 54 10	131 15 7	C 80S 94E28
		54 54 13	131 17 26	C 80S 94E29
101-21-10300-0010	PRINCE RUPERT D-4	54 54 3	131 16 1	C 80S 94E28
101-21-10300-0020	PRINCE RUPERT D-4	54 54 19	131 17 37	C 80S 94E29
101-21-10300-2008	PRINCE RUPERT D-4	54 54 30	131 15 45	C 80S 94E28
		54 54 37	131 15 36	C 80S 94E28
101-21-10300-2008-0010	PRINCE RUPERT D-4	54 54 47	131 15 12	C 80S 94E21

Stream/Lake	Map Sheet	Lat.	Long.	Legal
101-23-10050	KETCHIKAN A-4	55 6 53	131 2 16	C 78S 95E12
		55 7 49	131 2 25	C 78S 95E 1
101-23-10070	KETCHIKAN A-4	55 5 56	131 1 25	C 78S 95E24
		55 6 42	131 0 0	C 78S 96E18
101-23-10100	KETCHIKAN A-3	55 2 46	130 58 20	C 79S 96E 5
		55 3 3	130 57 12	C 79S 96E 4
101-23-10100-0010 Kah Shakes Lake	KETCHIKAN A-3	55 3 23	130 56 11	C 78S 96E34
101-23-10100-2004	KETCHIKAN A-3	55 3 13	130 55 52	C 79S 96E 3
		55 2 27	130 55 53	C 79S 96E10
101-23-10110	KETCHIKAN A-3	55 2 6	130 58 37	C 79S 96E 8
		55 0 46	130 57 18	C 79S 96E21
101-23-10110-0010	KETCHIKAN A-3	55 1 17	130 57 41	C 79S 96E16
101-23-10130	KETCHIKAN A-4	55 1 36	131 0 0	C 79S 96E18
	KETCHIKAN A-3	55 0 25	130 58 44	C 79S 96E20
101-23-10130-0010	KETCHIKAN A-3	55 0 59	130 59 11	C 79S 96E17
101-23-10160	PRINCE RUPERT D-3	54 58 53	130 58 15	C 79S 96E32
		54 59 14	130 57 42	C 79S 96E28
101-23-10172	PRINCE RUPERT D-3	54 59 2	130 55 34	C 79S 96E27
		54 59 20	130 55 19	C 79S 96E27
101-23-10180	KETCHIKAN A-3	55 0 29	130 54 12	C 79S 96E23
		55 2 53	130 54 33	C 79S 96E 2
101-23-10190	PRINCE RUPERT D-3	54 59 48	130 53 2	C 79S 96E25
		55 0 0	130 52 48	C 79S 96E24
101-23-10250	PRINCE RUPERT D-3	54 58 57	130 52 53	C 79S 96E36
		54 59 24	130 52 10	C 79S 96E25
101-23-10260	PRINCE RUPERT D-3	54 58 9	130 51 43	C 80S 97E 6
		54 58 10	130 51 6	C 79S 97E31
101-23-10260-2005	PRINCE RUPERT D-3	54 58 10	130 51 6	C 79S 97E31
		54 58 57	130 50 30	C 79S 97E32
101-23-10270	PRINCE RUPERT D-3	54 57 56	130 51 47	C 80S 97E 6
		54 55 40	130 47 53	C 80S 97E16
101-23-10270-0020	PRINCE RUPERT D-3	54 56 58	130 49 54	C 80S 97E 8
101-23-10270-2011	PRINCE RUPERT D-3	54 56 52	130 49 24	C 80S 97E 8
		54 57 4	130 49 7	C 80S 97E 8
101-23-10320	PRINCE RUPERT D-3	54 57 10	130 52 47	C 80S 96E12
		54 55 52	130 50 51	C 80S 97E18
101-23-10340	PRINCE RUPERT D-3	54 56 7	130 53 18	C 80S 96E13
		54 54 40	130 51 44	C 80S 97E30
101-23-10360	PRINCE RUPERT D-3	54 56 10	130 54 12	C 80S 96E14
		54 55 24	130 54 17	C 80S 96E23
101-23-10430	PRINCE RUPERT D-3	54 56 53	130 55 59	C 80S 96E10
		54 56 45	130 55 46	C 80S 96E10
101-23-10440	PRINCE RUPERT D-3	54 55 41	130 56 19	C 80S 96E15
		54 55 36	130 55 58	C 80S 96E15
101-23-10460	PRINCE RUPERT D-4	54 55 1	131 16 54	C 80S 94E20
		54 54 41	131 17 5	C 80S 94E29
101-23-10490	PRINCE RUPERT D-4	54 56 50	131 14 1	C 80S 94E10
		54 56 37	131 15 6	C 80S 94E 9
101-23-10550	PRINCE RUPERT D-4	54 57 45	131 15 0	C 80S 94E 4
		54 57 32	131 15 39	C 80S 94E 4
101-23-10560	PRINCE RUPERT D-4	54 58 46	131 15 21	C 79S 94E33
		54 58 33	131 16 8	C 79S 94E32
101-23-10600	PRINCE RUPERT D-4	54 57 43	131 18 53	C 80S 94E 6
		54 57 39	131 17 43	C 80S 94E 6
101-23-10650	PRINCE RUPERT D-5	54 57 22	131 20 30	C 80S 93E 1
		54 56 29	131 21 50	C 80S 93E11
101-23-10690	PRINCE RUPERT D-5	54 58 7	131 21 3	C 80S 93E 2
		54 57 44	131 21 47	C 80S 93E 2
101-23-10720	PRINCE RUPERT D-5	54 57 33	131 23 57	C 80S 93E 4
		54 57 11	131 24 37	C 80S 93E 9
101-23-10740	PRINCE RUPERT D-5	54 57 42	131 25 5	C 80S 93E 4
		54 57 8	131 24 46	C 80S 93E 9
101-23-10790	KETCHIKAN A-5	55 0 55	131 23 45	C 79S 93E16
		55 1 30	131 24 3	C 79S 93E16
101-23-10870	KETCHIKAN A-5	55 5 26	131 22 42	C 78S 93E22
		55 5 31	131 23 18	C 78S 93E22

Stream/Lake	Map Sheet	Lat.	Long.	Legal
101-23-10940	KETCHIKAN A-5	55 6 34 55 7 35	131 22 58 131 23 44	C 78S 93E15 C 78S 93E 9
101-23-11000 Beaver Creek	KETCHIKAN A-4	55 4 59 55 4 59	131 13 43 131 13 4	C 78S 94E27 C 78S 94E26
101-23-11000-0010	KETCHIKAN A-4	55 4 55	131 12 30	C 78S 94E26
101-23-11000-2003	KETCHIKAN A-4	55 5 0 55 5 11	131 12 44 131 12 51	C 78S 94E26 C 78S 94E23
101-25-10250	KETCHIKAN A-5	55 3 28 55 4 55	131 30 31 131 24 21	C 78S 92E35 C 78S 93E28
101-25-10250-0010 Tamgas Lake	KETCHIKAN A-5	55 3 35	131 29 11	C 78S 92E36
101-25-10250-0020	KETCHIKAN A-5	55 4 41	131 26 40	C 78S 93E29
101-25-10250-0030 Kwain Lake	KETCHIKAN A-5	55 4 47	131 24 7	C 78S 93E28
101-25-10300	KETCHIKAN A-5	55 1 12 55 1 23	131 27 10 131 28 25	C 79S 93E18 C 79S 92E13
101-27-10090	KETCHIKAN A-5	55 10 10 55 10 15	131 33 23 131 32 37	C 77S 92E28 C 77S 92E27
101-27-10100	KETCHIKAN A-5	55 8 58 55 9 0	131 31 37 131 31 14	C 77S 92E34 C 77S 92E34
101-27-10110	KETCHIKAN A-5	55 8 18 55 8 13	131 31 39 131 31 20	C 78S 92E 3 C 78S 92E 3
101-27-10190	KETCHIKAN A-6	55 9 52 55 10 26	131 44 26 131 45 10	C 77S 91E29 C 77S 91E19
101-27-10230	KETCHIKAN A-6	55 12 25 55 11 54	131 43 32 131 44 31	C 77S 91E 8 C 77S 91E17
101-27-10260	KETCHIKAN A-6	55 12 57 55 12 19	131 44 44 131 45 23	C 77S 91E 5 C 77S 91E 7
101-27-10280	KETCHIKAN A-6	55 13 5 55 13 12	131 45 1 131 45 53	C 77S 91E 6 C 77S 91E 6
101-27-10300	KETCHIKAN A-6	55 14 21 55 14 0	131 45 16 131 46 4	C 76S 90E32 C 76S 90E32
101-27-10340	KETCHIKAN B-6	55 15 39 55 15 19	131 46 10 131 46 46	C 76S 90E20 C 76S 90E30
101-27-10340-2002	KETCHIKAN B-6	55 15 39 55 15 48	131 46 24 131 46 51	C 76S 90E20 C 76S 90E19
101-27-10360 Bostwick Creek	KETCHIKAN B-6	55 15 55 55 20 1	131 46 1 131 44 30	C 76S 90E20 C 75S 90E28
101-27-10360-0020 Bostwick Lake	KETCHIKAN B-6	55 19 31	131 44 36	C 75S 90E33
101-27-10360-2003	KETCHIKAN B-6	55 16 51 55 16 45	131 46 42 131 47 17	C 76S 90E17 C 76S 90E18
101-27-10360-2005	KETCHIKAN B-6	55 16 58 55 18 13	131 46 41 131 47 21	C 76S 90E17 C 76S 90E 6
101-27-10380	KETCHIKAN B-6	55 15 6 55 15 26	131 44 44 131 44 5	C 76S 90E28 C 76S 90E28
101-27-10520	KETCHIKAN B-6	55 16 56 55 16 32	131 41 13 131 41 52	C 76S 90E14 C 76S 90E14
101-27-10560	KETCHIKAN B-6	55 17 48 55 17 29	131 41 16 131 42 7	C 76S 90E11 C 76S 90E11
101-27-10610	KETCHIKAN B-6	55 18 42 55 18 41	131 41 42 131 43 4	C 76S 90E 2 C 76S 90E 3
101-27-10620	KETCHIKAN B-6	55 18 42 55 19 49	131 41 34 131 41 41	C 76S 90E 2 C 75S 90E35
101-27-10620-0010	KETCHIKAN B-6	55 19 9	131 41 23	C 75S 90E35
101-27-10620-2001	KETCHIKAN B-6	55 18 48 55 19 2	131 41 35 131 42 55	C 76S 90E 2 C 75S 90E34
101-29-10060 Vallenar Creek	KETCHIKAN B-6	55 22 37 55 20 51	131 49 39 131 48 10	C 75S 89E12 C 75S 90E19
101-29-10060-2001	KETCHIKAN B-6	55 22 23 55 22 11	131 49 43 131 49 15	C 75S 89E13 C 75S 89E13
101-29-10060-2005	KETCHIKAN B-6	55 21 36 55 21 38	131 49 16 131 48 33	C 75S 89E13 C 75S 89E13
101-29-10060-2005-3002	KETCHIKAN B-6	55 21 34 55 21 32	131 49 0 131 48 27	C 75S 89E24 C 75S 89E24
101-29-10110	KETCHIKAN B-6	55 21 4 55 20 30	131 51 4 131 49 56	C 75S 89E23 C 75S 89E26

Stream/lake	Map Sheet	Lat.	Long.	Legal
101-29-10170	KETCHIKAN B-6	55 19 45	131 51 37	C 75S 89E34
		55 19 5	131 50 45	C 75S 89E35
101-29-10350	KETCHIKAN A-6	55 12 4	131 49 26	C 77S 90E10
		55 11 31	131 48 41	C 77S 90E14
101-29-10370	KETCHIKAN A-6	55 11 9	131 48 17	C 77S 90E23
		55 11 18	131 47 58	C 77S 90E14
101-29-10400	KETCHIKAN A-6	55 9 5	131 46 38	C 77S 90E36
		55 9 49	131 45 20	C 77S 91E30
101-30-10050	KETCHIKAN A-3	55 6 48	130 53 1	C 78S 96E13
		55 7 24	130 53 28	C 78S 96E12
101-30-10090	KETCHIKAN A-3	55 9 41	130 49 59	C 77S 97E29
		55 12 7	130 50 23	C 77S 97E 8
101-30-10120	KETCHIKAN A-3	55 11 51	130 49 10	C 77S 97E17
		55 12 54	130 48 12	C 77S 97E 4
101-30-10120-0010	KETCHIKAN A-3	55 12 49	130 48 3	C 77S 97E 9
101-30-10150	KETCHIKAN A-3	55 11 48	130 49 1	C 77S 97E16
		55 12 25	130 48 7	C 77S 97E 9
101-30-10180	KETCHIKAN A-3	55 6 56	130 47 47	C 78S 97E 9
		55 7 23	130 47 22	C 78S 97E10
101-30-10210	KETCHIKAN A-3	55 7 57	130 43 58	C 78S 97E 1
		55 8 32	130 44 33	C 78S 97E 2
101-30-10300 Keta River	KETCHIKAN B-2	55 20 11	130 28 24	C 75S 98E26
		55 29 14	130 21 51	C 74S 99E 4
101-30-10300-2005	KETCHIKAN B-2	55 21 57	130 25 38	C 75S 99E18
		55 22 13	130 26 0	C 75S 99E18
101-30-10300-2009	KETCHIKAN B-2	55 22 34	130 24 6	C 75S 99E 8
		55 22 58	130 24 25	C 75S 99E 8
101-30-10300-2011	KETCHIKAN B-2	55 23 17	130 22 35	C 75S 99E 9
		55 23 31	130 22 46	C 75S 99E 4
101-30-10300-2012 Red Creek	KETCHIKAN B-2	55 23 19	130 22 26	C 75S 99E 4
		55 22 34	130 21 56	C 75S 99E 9
101-30-10300-2015	KETCHIKAN B-2	55 24 48	130 22 10	C 74S 99E33
		55 24 55	130 22 27	C 74S 99E33
101-30-10300-2017	KETCHIKAN B-2	55 24 52	130 21 56	C 74S 99E33
		55 25 2	130 22 21	C 74S 99E33
101-30-10450	KETCHIKAN B-2	55 19 27	130 28 55	C 75S 98E35
		55 19 25	130 28 5	C 75S 98E35
101-30-10600 Marten River	KETCHIKAN A-2 KETCHIKAN B-1	55 9 30 55 18 37	130 31 47 130 18 30	C 77S 99E29 C 76S 99E 1
101-30-10600-2003	KETCHIKAN A-2	55 10 15	130 30 34	C 77S 99E28
		55 10 31	130 30 24	C 77S 99E21
101-30-10600-2004	KETCHIKAN A-2	55 10 12	130 30 23	C 77S 99E28
		55 9 51	130 29 45	C 77S 99E28
101-30-10600-2006	KETCHIKAN A-2	55 10 38	130 29 27	C 77S 99E22
		55 10 32	130 28 22	C 77S 99E22
101-30-10600-2008 *Dicks Creek	KETCHIKAN A-2 KETCHIKAN A-1	55 11 51 55 8 44	130 27 16 130 18 39	C 77S 99E14 C 77S100E35
101-30-10700	KETCHIKAN A-2	55 8 40	130 32 5	C 77S 99E32
		55 8 10	130 31 53	C 78S 99E 5
101-30-10750 Sockeye Creek	KETCHIKAN A-3	55 5 54	130 42 34	C 78S 98E19
		55 5 56	130 42 19	C 78S 98E19
101-30-10750-0010 Hugh Smith Lake	KETCHIKAN A-2	55 5 56	130 38 40	C 78S 98E21
101-30-10750-2004 Cobb Creek	KETCHIKAN A-2	55 5 40	130 38 33	C 78S 98E21
		55 4 37	130 38 56	C 78S 98E28
101-30-10750-2004-3001	KETCHIKAN A-2	55 5 31	130 38 24	C 78S 98E22
		55 5 23	130 37 45	C 78S 98E22
101-30-10750-2006 Buschmann Creek	KETCHIKAN A-2	55 6 20	130 37 34	C 78S 98E15
		55 5 45	130 35 51	C 78S 98E23
101-30-10750-2006-3003	KETCHIKAN A-2	55 6 22	130 37 19	C 78S 98E15
		55 6 41	130 36 23	C 78S 98E14
101-30-10800	KETCHIKAN A-3	55 2 42	130 41 38	C 79S 98E 6
		55 2 47	130 40 54	C 79S 98E 5
101-30-10830 Humpback Creek	KETCHIKAN A-3 KETCHIKAN A-2	55 1 59 55 1 47	130 41 8 130 39 4	C 79S 98E 8 C 79S 98E 9
101-30-10890	KETCHIKAN A-3	55 1 7	130 41 11	C 79S 98E17
		55 0 51	130 41 1	C 79S 98E17
101-30-10900	KETCHIKAN A-3	55 5 1	130 43 44	C 78S 97E25
		55 4 40	130 44 17	C 78S 97E25

Stream/Lake	Map Sheet	Lat.	Long.	Legal
101-30-10930	KETCHIKAN A-3	55 3 18	130 47 6	C 79S 97E 3
		55 4 10	130 45 54	C 78S 97E35
101-30-10930-0010	KETCHIKAN A-3	55 3 51	130 46 10	C 78S 97E34
101-30-10930-2004	KETCHIKAN A-3	55 3 42	130 46 10	C 78S 97E34
		55 3 26	130 46 0	C 78S 97E35
101-30-10950	KETCHIKAN A-3	55 1 48	130 46 47	C 79S 97E10
	PRINCE RUPERT D-3	54 59 4	130 46 34	C 79S 97E27
101-30-10960	KETCHIKAN A-3	55 1 53	130 46 58	C 79S 97E10
		55 1 34	130 47 14	C 79S 97E15
101-30-10970	KETCHIKAN A-3	55 3 34	130 48 7	C 78S 97E33
		55 2 38	130 48 50	C 79S 97E 4
101-30-10980	KETCHIKAN A-3	55 5 48	130 49 23	C 78S 97E20
		55 5 22	130 49 52	C 78S 97E20
101-41-10005	KETCHIKAN B-5	55 18 37	131 34 47	C 76S 91E 4
		55 18 57	131 34 39	C 76S 91E 4
101-41-10010	KETCHIKAN B-5	55 18 24	131 33 53	C 76S 91E 3
		55 18 27	131 33 45	C 76S 91E 3
101-41-10050	KETCHIKAN B-5	55 16 55	131 27 3	C 76S 92E17
		55 17 13	131 26 48	C 76S 92E16
101-41-10070	KETCHIKAN B-5	55 15 20	131 25 25	C 76S 92E27
		55 15 20	131 25 52	C 76S 92E28
101-41-10100	KETCHIKAN B-5	55 16 21	131 22 16	C 76S 92E24
		55 16 35	131 22 42	C 76S 92E14
101-41-10120	KETCHIKAN B-5	55 16 32	131 21 58	C 76S 92E13
		55 17 20	131 21 32	C 76S 92E12
101-41-10240	KETCHIKAN A-4	55 13 16	131 15 56	C 77S 94E 4
		55 13 37	131 15 18	C 77S 94E 4
101-41-10240-2006	KETCHIKAN A-4	55 13 19	131 15 49	C 77S 94E 4
		55 13 12	131 15 35	C 77S 94E 4
101-41-10250	KETCHIKAN A-4	55 12 45	131 15 30	C 77S 94E 9
		55 15 0	131 11 17	C 76S 94E30
101-41-10250-0010	KETCHIKAN A-4	55 13 2	131 14 3	C 77S 94E 3
101-41-10250-0020	KETCHIKAN A-4	55 14 1	131 12 11	C 76S 93E36
101-41-10250-0030	KETCHIKAN A-4	55 14 33	131 11 30	C 76S 94E31
101-41-10300	KETCHIKAN A-4	55 13 30	131 9 14	C 77S 95E 6
		55 13 27	131 9 55	C 77S 95E 6
101-41-10330	KETCHIKAN A-4	55 13 55	131 8 44	C 76S 94E33
		55 14 26	131 8 50	C 76S 94E32
101-41-10350	KETCHIKAN A-4	55 14 25	131 7 30	C 76S 94E33
		55 15 0	131 7 29	C 76S 94E28
101-41-10370	KETCHIKAN A-4	55 10 19	131 4 37	C 77S 95E22
		55 11 32	131 2 41	C 77S 95E14
101-41-10390	KETCHIKAN A-4	55 10 0	131 4 26	C 77S 95E27
		55 9 30	131 2 56	C 77S 95E26
101-41-10430	KETCHIKAN A-4	55 8 3	131 4 4	C 78S 95E 2
		55 9 6	131 0 26	C 77S 96E31
101-41-10430-0010 Sykes Lake	KETCHIKAN A-3	55 9 3	130 59 30	C 77S 96E32
101-41-10430-2003	KETCHIKAN A-4	55 9 3	131 2 11	C 77S 95E36
		55 10 2	131 1 14	C 77S 95E25
101-41-10570	KETCHIKAN A-5	55 11 58	131 24 1	C 77S 93E16
		55 11 55	131 24 31	C 77S 93E16
101-41-10670	KETCHIKAN A-5	55 14 10	131 28 50	C 76S 92E31
		55 14 31	131 29 41	C 76S 92E31
101-43-10050	KETCHIKAN B-5	55 17 19	131 20 38	C 76S 93E 7
		55 17 41	131 20 42	C 76S 93E 7
101-43-10060	KETCHIKAN B-4	55 16 36	131 18 42	C 76S 93E17
		55 16 52	131 18 46	C 76S 93E17
101-43-10080	KETCHIKAN B-4	55 18 0	131 16 42	C 76S 93E 9
		55 17 58	131 17 1	C 76S 93E 9
101-43-10090	KETCHIKAN B-4	55 18 38	131 16 23	C 76S 93E 3
		55 19 10	131 16 54	C 75S 93E33
101-43-10095	KETCHIKAN B-4	55 18 59	131 16 5	C 75S 93E34
		55 19 20	131 16 11	C 75S 93E34
101-43-10100	KETCHIKAN B-4	55 19 3	131 15 54	C 75S 93E34
		55 19 26	131 15 53	C 75S 93E34

Stream/lake	Map Sheet	Lat.	Long.	Legal
101-43-10150	KETCHIKAN B-4	55 20 33	131 15 47	C 75S 93E27
		55 20 21	131 16 20	C 75S 93E27
101-43-10160	KETCHIKAN B-4	55 21 2	131 16 22	C 75S 93E22
		55 20 50	131 16 50	C 75S 93E21
101-43-10180	KETCHIKAN B-4	55 21 36	131 17 8	C 75S 93E16
		55 21 28	131 17 30	C 75S 93E21
101-43-10190	KETCHIKAN B-4	55 22 16	131 17 22	C 75S 93E16
		55 22 3	131 17 43	C 75S 93E16
101-43-10200	KETCHIKAN B-4	55 22 19	131 17 18	C 75S 93E16
		55 22 14	131 17 40	C 75S 93E16
101-43-10210	KETCHIKAN B-4	55 22 23	131 17 18	C 75S 93E16
		55 22 21	131 17 45	C 75S 93E16
101-43-10230	KETCHIKAN B-4	55 23 27	131 17 2	C 75S 93E 4
		55 23 44	131 17 33	C 75S 93E 4
101-43-10250	KETCHIKAN B-4	55 23 19	131 16 15	C 75S 93E10
		55 23 47	131 16 37	C 75S 93E 4
101-43-10270	KETCHIKAN B-4	55 23 56	131 15 33	C 75S 93E 3
		55 24 18	131 15 44	C 74S 93E34
101-43-10290	KETCHIKAN B-4	55 24 41	131 14 11	C 74S 93E35
		55 25 15	131 13 54	C 74S 93E26
101-43-10330 Fish Creek	KETCHIKAN B-4	55 23 30	131 11 42	C 75S 94E 6
		55 24 33	131 11 40	C 74S 94E31
101-43-10330-0010 Low Lake	KETCHIKAN B-4	55 23 51	131 11 41	C 75S 94E 6
101-43-10410 Gokachin Creek	KETCHIKAN B-4	55 22 5	131 11 18	C 75S 94E18
		55 22 16	131 10 19	C 75S 94E17
101-43-10410-2014 Sea Level Creek	KETCHIKAN B-4	55 22 8	131 10 46	C 75S 94E18
		55 21 59	131 10 33	C 75S 94E18
101-43-10410-2019	KETCHIKAN B-4	55 22 15	131 10 42	C 75S 94E18
		55 22 35	131 10 53	C 75S 94E 7
101-43-10470	KETCHIKAN B-4	55 21 37	131 11 15	C 75S 94E18
		55 21 16	131 10 28	C 75S 94E19
101-43-10510	KETCHIKAN B-4	55 21 29	131 11 36	C 75S 94E19
		55 21 12	131 11 14	C 75S 94E19
101-43-10560	KETCHIKAN B-4	55 19 28	131 12 53	C 75S 93E36
		55 19 23	131 12 12	C 75S 93E36
101-43-10570	KETCHIKAN B-4	55 19 21	131 12 57	C 75S 93E36
		55 19 3	131 12 29	C 75S 93E36
101-43-10570-2004	KETCHIKAN B-4	55 19 3	131 12 30	C 75S 93E36
		55 18 50	131 12 25	C 76S 93E 1
101-43-10590	KETCHIKAN B-4	55 19 18	131 13 2	C 75S 93E36
		55 18 43	131 12 44	C 76S 93E 1
101-43-10630	KETCHIKAN B-4	55 17 15	131 14 14	C 76S 93E11
		55 17 6	131 13 1	C 76S 93E13
101-45-10070 *Herring Cove Creek	KETCHIKAN B-5	55 19 33	131 31 22	C 75S 91E36
		55 19 40	131 32 3	C 75S 91E35
101-45-10070-2011	KETCHIKAN B-5	55 19 38	131 31 40	C 75S 91E35
		55 19 34	131 31 47	C 75S 91E35
101-45-10120 Beaver Falls Creek	KETCHIKAN B-5	55 22 57	131 28 11	C 75S 92E 8
		55 22 54	131 28 54	C 75S 92E 7
101-45-10140	KETCHIKAN B-5	55 24 52	131 29 36	C 74S 92E31
		55 24 29	131 29 27	C 74S 92E31
101-45-10160	KETCHIKAN B-5	55 25 36	131 30 31	C 74S 91E25
		55 25 32	131 30 56	C 74S 91E25
101-45-10160-0010 Mahoney Lake	KETCHIKAN B-5	55 25 18	131 31 18	C 74S 91E25
101-45-10190	KETCHIKAN B-5	55 27 19	131 31 40	C 74S 91E14
		55 26 41	131 32 0	C 74S 91E23
101-45-10210	KETCHIKAN B-5	55 27 32	131 31 45	C 74S 91E14
		55 27 19	131 32 21	C 74S 91E14
101-45-10230	KETCHIKAN B-5	55 28 8	131 31 54	C 74S 91E11
		55 27 45	131 32 46	C 74S 91E11
101-45-10240 White River	KETCHIKAN B-5	55 28 27	131 32 10	C 74S 91E11
		55 25 53	131 35 2	C 74S 91E28
101-45-10240-2004	KETCHIKAN B-5	55 28 11	131 33 57	C 74S 91E10
		55 28 35	131 33 50	C 74S 91E 3
101-45-10240-2007	KETCHIKAN B-5	55 28 2	131 34 12	C 74S 91E10
		55 27 54	131 33 56	C 74S 91E10
101-45-10240-2011	KETCHIKAN B-5	55 27 41	131 34 45	C 74S 91E 9
		55 27 20	131 34 49	C 74S 91E16

Stream/lake	Map Sheet	Lat.	Long.	Legal
101-45-10240-2011-3005	KETCHIKAN B-5	55 27 38	131 34 45	C 74S 91E16
		55 27 28	131 34 43	C 74S 91E16
101-45-10240-2012	KETCHIKAN B-5	55 27 35	131 35 2	C 74S 91E16
		55 27 29	131 35 17	C 74S 91E16
101-45-10240-2015	KETCHIKAN B-5	55 26 45	131 35 38	C 74S 91E21
		55 26 25	131 35 24	C 74S 91E21
101-45-10240-2016	KETCHIKAN B-5	55 26 35	131 35 53	C 74S 91E21
		55 26 38	131 36 6	C 74S 91E21
101-45-10240-2019	KETCHIKAN B-5	55 26 24	131 35 46	C 74S 91E21
		55 26 15	131 35 30	C 74S 91E21
101-45-10240-2020	KETCHIKAN B-5	55 26 14	131 35 44	C 74S 91E21
		55 25 57	131 35 52	C 74S 91E21
101-45-10250	KETCHIKAN B-5	55 28 39	131 32 6	C 74S 91E 2
		55 28 50	131 32 20	C 74S 91E 2
101-45-10260	KETCHIKAN B-5	55 28 44	131 31 51	C 74S 91E 2
		55 28 55	131 31 55	C 74S 91E 2
101-45-10270	KETCHIKAN B-5	55 29 30	131 31 33	C 73S 91E36
		55 29 45	131 31 45	C 73S 91E35
101-45-10300	KETCHIKAN C-5	55 30 4	131 31 3	C 73S 91E36
		55 30 7	131 32 17	C 73S 91E35
101-45-10320 Leask Creek	KETCHIKAN C-5	55 30 40	131 30 54	C 73S 91E25
		55 31 14	131 35 4	C 73S 91E21
101-45-10320-0010	KETCHIKAN C-5	55 32 10	131 32 43	C 73S 91E14
101-45-10320-0020 Leask Lake	KETCHIKAN C-5	55 32 0	131 33 54	C 73S 91E15
101-45-10320-2014	KETCHIKAN C-5	55 32 15	131 32 43	C 73S 91E14
		55 32 34	131 32 8	C 73S 91E14
101-45-10320-2015	KETCHIKAN C-5	55 31 45	131 33 24	C 73S 91E22
		55 31 30	131 33 33	C 73S 91E22
101-45-10320-2022	KETCHIKAN C-5	55 31 51	131 34 27	C 73S 91E22
		55 31 58	131 34 45	C 73S 91E21
101-45-10320-2026	KETCHIKAN C-5	55 31 46	131 34 31	C 73S 91E22
		55 31 51	131 34 37	C 73S 91E22
101-45-10340	KETCHIKAN C-5	55 30 52	131 29 7	C 73S 92E30
		55 31 8	131 29 1	C 73S 92E19
101-45-10350	KETCHIKAN C-5	55 30 35	131 28 17	C 73S 92E29
		55 30 45	131 28 21	C 73S 92E29
101-45-10360	KETCHIKAN C-5	55 31 2	131 27 47	C 73S 92E29
		55 31 15	131 28 0	C 73S 92E20
101-45-10380	KETCHIKAN C-5	55 32 21	131 27 7	C 73S 92E17
		55 34 54	131 25 10	C 72S 91E35
101-45-10380-0010	KETCHIKAN C-5	55 33 54	131 26 24	C 73S 92E 4
101-45-10380-2003	KETCHIKAN C-5	55 33 6	131 27 38	C 73S 92E 8
		55 33 37	131 28 24	C 73S 92E 8
101-45-10380-2009	KETCHIKAN C-5	55 34 23	131 25 12	C 73S 92E 3
		55 34 20	131 24 33	C 73S 92E 3
101-45-10380-2009-3001	KETCHIKAN C-5	55 34 26	131 24 57	C 73S 92E 3
		55 34 38	131 24 19	C 72S 91E35
101-45-10380-2009-3001-4001	KETCHIKAN C-5	55 34 32	131 24 41	C 73S 92E 3
		55 34 46	131 24 34	C 72S 91E35
101-45-10400	KETCHIKAN C-5	55 31 49	131 26 30	C 73S 92E21
		55 32 20	131 25 33	C 73S 92E16
101-45-10420	KETCHIKAN C-5	55 31 39	131 26 14	C 73S 92E21
		55 31 39	131 25 27	C 73S 92E22
101-45-10430	KETCHIKAN C-5	55 31 5	131 26 23	C 73S 92E28
		55 30 45	131 26 1	C 73S 92E28
101-45-10450	KETCHIKAN B-5	55 29 46	131 27 44	C 73S 92E32
	KETCHIKAN C-5	55 30 54	131 27 0	C 73S 92E28
101-45-10450-0010	KETCHIKAN C-5	55 30 15	131 26 58	C 73S 92E28
101-45-10450-0020	KETCHIKAN C-5	55 30 39	131 27 2	C 73S 92E28
101-45-10460	KETCHIKAN B-5	55 28 9	131 28 9	C 74S 92E 8
		55 28 12	131 27 28	C 74S 92E 8
101-45-10480	KETCHIKAN B-5	55 27 33	131 28 18	C 74S 92E17
		55 27 24	131 28 0	C 74S 92E17
101-45-10490	KETCHIKAN B-5	55 26 18	131 28 27	C 74S 92E20
		55 26 35	131 28 17	C 74S 92E20

Stream/lake	Map Sheet	Lat.	Long.	Legal
101-45-10500	KETCHIKAN B-5	55 24 1	131 26 56	C 75S 92E 4
		55 24 39	131 26 35	C 74S 92E33
101-45-10520	KETCHIKAN B-5	55 22 56	131 26 3	C 75S 92E 9
		55 23 18	131 25 33	C 75S 92E 9
101-45-10530	KETCHIKAN B-5	55 22 50	131 25 41	C 75S 92E 9
		55 23 9	131 25 14	C 75S 92E10
101-45-10540	KETCHIKAN B-5	55 22 3	131 24 22	C 75S 92E15
		55 21 55	131 24 38	C 75S 92E15
101-45-10550	KETCHIKAN B-5	55 22 8	131 24 43	C 75S 92E15
		55 22 5	131 24 52	C 75S 92E15
101-45-10560	KETCHIKAN B-5	55 22 14	131 24 48	C 75S 92E15
		55 22 9	131 25 28	C 75S 92E15
101-45-10570	KETCHIKAN B-5	55 23 13	131 23 16	C 75S 92E11
		55 23 21	131 23 36	C 75S 92E 2
101-45-10580	KETCHIKAN B-5	55 23 22	131 22 55	C 75S 92E 2
		55 23 31	131 23 31	C 75S 92E 2
101-45-10590	KETCHIKAN B-5	55 23 36	131 22 36	C 75S 92E 2
		55 23 52	131 23 8	C 75S 92E 2
101-45-10600	KETCHIKAN B-5	55 23 58	131 21 59	C 75S 92E 1
		55 24 11	131 22 23	C 74S 92E36
101-45-10610	KETCHIKAN B-5	55 24 8	131 21 47	C 75S 92E 1
		55 24 18	131 22 4	C 74S 92E36
101-45-10620	KETCHIKAN B-5	55 24 11	131 21 31	C 74S 92E36
		55 24 45	131 21 6	C 74S 92E36
101-45-10640	KETCHIKAN B-5	55 25 22	131 20 24	C 74S 93E30
		55 25 52	131 21 59	C 74S 92E25
101-45-10670	KETCHIKAN B-4	55 26 18	131 19 56	C 74S 93E19
	KETCHIKAN B-5	55 26 30	131 21 21	C 74S 92E24
101-45-10690	KETCHIKAN B-4	55 27 7	131 19 22	C 74S 93E17
	KETCHIKAN B-5	55 27 33	131 20 55	C 74S 93E18
101-45-10710	KETCHIKAN B-4	55 28 16	131 19 34	C 74S 93E 7
	KETCHIKAN B-5	55 28 25	131 20 21	C 74S 93E 7
101-45-10730 Gunsight Creek	KETCHIKAN C-5	55 30 51	131 20 5	C 73S 93E30
		55 30 10	131 21 4	C 73S 92E36
101-45-10750	KETCHIKAN C-5	55 32 10	131 21 5	C 73S 92E13
		55 31 41	131 22 11	C 73S 92E24
101-45-10755	KETCHIKAN C-5	55 33 31	131 21 24	C 73S 92E12
		55 33 45	131 22 0	C 73S 92E 1
101-45-10780 Carroll Creek	KETCHIKAN C-5	55 39 4	131 21 23	C 72S 92E 6
		55 41 31	131 20 27	C 71S 92E29
101-45-10780-2004	KETCHIKAN C-5	55 39 27	131 21 28	C 72S 92E 6
		55 39 37	131 20 35	C 72S 92E 5
101-45-10780-2004-3008	KETCHIKAN C-5	55 39 32	131 21 11	C 72S 92E 5
		55 39 32	131 20 53	C 72S 92E 5
101-45-10788	KETCHIKAN C-5	55 38 24	131 21 9	C 72S 92E 8
		55 38 34	131 20 32	C 72S 92E 8
101-45-10800 Falls Creek	KETCHIKAN C-5	55 36 54	131 21 11	C 72S 92E20
		55 36 51	131 20 48	C 72S 92E20
101-45-10815	KETCHIKAN C-5	55 35 12	131 20 33	C 72S 92E32
		55 35 33	131 20 17	C 72S 92E29
101-45-10830 Licking Creek	KETCHIKAN C-5	55 33 23	131 20 4	C 73S 93E 7
	KETCHIKAN C-4	55 34 40	131 19 0	C 72S 92E33
101-45-10850 Calamity Creek	KETCHIKAN C-4	55 31 46	131 19 13	C 73S 93E20
		55 32 12	131 18 32	C 73S 93E17
101-45-10865 Marble Creek	KETCHIKAN B-4	55 29 50	131 17 56	C 73S 93E33
		55 30 0	131 17 47	C 73S 93E33
101-45-10870	KETCHIKAN B-4	55 29 12	131 17 57	C 74S 93E 4
		55 29 39	131 17 20	C 73S 93E33
101-45-10880	KETCHIKAN B-4	55 26 37	131 16 26	C 74S 93E21
		55 27 59	131 13 56	C 74S 93E11
101-45-10880-2002	KETCHIKAN B-4	55 26 46	131 16 10	C 74S 93E22
		55 26 36	131 15 50	C 74S 93E22
101-45-10880-2003	KETCHIKAN B-4	55 27 8	131 16 0	C 74S 93E15
		55 27 52	131 16 35	C 74S 93E 9
101-45-10880-2004	KETCHIKAN B-4	55 27 13	131 14 32	C 74S 93E14
		55 27 15	131 14 3	C 74S 93E14
101-45-10900 Shoal Creek	KETCHIKAN B-4	55 26 17	131 16 21	C 74S 93E22
		55 25 57	131 15 44	C 74S 93E22
101-45-10918	KETCHIKAN B-4	55 22 54	131 19 5	C 75S 93E 8
		55 23 8	131 18 38	C 75S 93E 8

Stream/lake	Map Sheet	Lat.	Long.	Legal
101-45-10920	KETCHIKAN B-4	55 22 27	131 19 9	C 75S 93E 8
		55 21 48	131 19 21	C 75S 93E17
101-45-10940	KETCHIKAN B-5	55 22 15	131 21 41	C 75S 92E13
		55 20 9	131 21 13	C 75S 92E25
101-45-10950	KETCHIKAN B-5	55 20 41	131 22 51	C 75S 92E26
		55 20 33	131 22 37	C 75S 92E26
101-45-10970	KETCHIKAN B-5	55 19 43	131 25 27	C 75S 92E34
		55 19 37	131 24 56	C 75S 92E34
101-45-10990	KETCHIKAN B-5	55 18 20	131 28 1	C 76S 92E 5
		55 18 32	131 26 53	C 76S 92E 4
101-47-10090 Whipple Creek	KETCHIKAN B-6	55 26 18	131 47 58	C 74S 90E19
		55 26 36	131 47 28	C 74S 90E19
101-47-10111	KETCHIKAN B-6	55 25 36	131 46 55	C 74S 90E30
		55 25 46	131 46 45	C 74S 90E29
101-47-10116	KETCHIKAN B-6	55 25 8	131 45 36	C 74S 90E29
		55 25 14	131 45 15	C 74S 90E28
101-47-10120	KETCHIKAN B-6	55 25 0	131 45 35	C 74S 90E32
		55 24 50	131 45 31	C 74S 90E32
101-47-10145	KETCHIKAN B-6	55 24 39	131 42 44	C 74S 90E34
		55 24 57	131 42 28	C 74S 90E34
101-47-10145-2005	KETCHIKAN B-6	55 24 40	131 42 43	C 74S 90E34
		55 24 43	131 42 54	C 74S 90E34
101-47-10150 Ward Creek	KETCHIKAN B-6	55 24 32	131 42 43	C 74S 90E34
		55 25 57	131 40 14	C 74S 90E24
101-47-10150-0010 Ward Lake	KETCHIKAN B-6	55 24 46	131 41 55	C 74S 90E35
101-47-10150-2008	KETCHIKAN B-6	55 24 35	131 41 53	C 74S 90E35
		55 24 22	131 41 56	C 74S 90E35
101-47-10150-2011	KETCHIKAN B-6	55 24 55	131 41 48	C 74S 90E35
		55 25 3	131 41 53	C 74S 90E35
101-47-10150-2035	KETCHIKAN B-6	55 25 52	131 41 3	C 74S 90E26
		55 25 40	131 41 36	C 74S 90E26
101-47-10150-2039	KETCHIKAN B-6	55 25 57	131 41 2	C 74S 90E23
		55 26 1	131 41 9	C 74S 90E23
101-47-10150-2049	KETCHIKAN B-6	55 26 2	131 40 35	C 74S 90E24
		55 26 20	131 40 30	C 74S 90E24
101-47-10165	KETCHIKAN B-6	55 22 47	131 43 48	C 75S 90E 9
		55 22 51	131 43 49	C 75S 90E 9
101-47-10180 Carlanna Creek	KETCHIKAN B-6	55 21 30	131 41 47	C 75S 90E23
		55 22 8	131 41 24	C 75S 90E14
101-47-10200	KETCHIKAN B-6	55 21 13	131 41 12	C 75S 90E23
		55 21 24	131 41 1	C 75S 90E23
101-47-10250 Ketchikan Creek	KETCHIKAN B-5	55 20 29	131 38 23	C 75S 91E30
		55 21 25	131 37 16	C 75S 91E20
101-47-10250-2007	KETCHIKAN B-5	55 20 40	131 38 6	C 75S 91E30
		55 21 31	131 38 20	C 75S 91E19
101-47-10250-2007-3009	KETCHIKAN B-5	55 21 17	131 38 35	C 75S 91E19
		55 21 18	131 39 2	C 75S 91E19
101-47-10300	KETCHIKAN B-5	55 18 59	131 35 24	C 75S 91E33
		55 19 14	131 35 31	C 75S 91E33
101-47-10310	KETCHIKAN B-5	55 19 17	131 39 44	C 75S 90E36
		55 19 10	131 39 32	C 75S 90E36
101-47-10310-0010	KETCHIKAN B-5	55 19 8	131 39 26	C 75S 90E36
101-47-10340	KETCHIKAN B-6	55 19 59	131 40 30	C 75S 90E25
		55 19 29	131 40 32	C 75S 90E36
101-47-10350	KETCHIKAN B-6	55 20 11	131 40 46	C 75S 90E26
		55 19 55	131 41 7	C 75S 90E26
101-47-10380	KETCHIKAN B-6	55 20 24	131 40 57	C 75S 90E26
		55 20 11	131 41 26	C 75S 90E26
101-47-10400 Government Creek	KETCHIKAN B-6	55 20 54	131 41 49	C 75S 90E23
		55 19 30	131 42 5	C 75S 90E35
101-47-10400-2004	KETCHIKAN B-6	55 20 6	131 41 59	C 75S 90E26
		55 20 17	131 43 4	C 75S 90E27
101-47-10400-2006	KETCHIKAN B-6	55 19 46	131 42 3	C 75S 90E35
		55 19 40	131 42 51	C 75S 90E34
101-47-10450	KETCHIKAN B-6	55 21 50	131 43 42	C 75S 90E15
		55 20 54	131 43 42	C 75S 90E22
101-47-10450-2002	KETCHIKAN B-6	55 21 46	131 43 42	C 75S 90E15
		55 21 4	131 44 9	C 75S 90E21

Stream/lake	Map Sheet	Lat.	Long.	Legal
101-47-10490	KETCHIKAN B-6	55 22 33	131 45 1	C 75S 90E 9
		55 21 41	131 45 3	C 75S 90E16
101-47-10500	KETCHIKAN B-6	55 22 31	131 45 9	C 75S 90E 9
		55 21 20	131 46 15	C 75S 90E20
101-47-10500-2008	KETCHIKAN B-6	55 22 29	131 45 16	C 75S 90E 8
		55 22 43	131 45 59	C 75S 90E 8
101-47-10550	KETCHIKAN B-6	55 23 51	131 47 16	C 75S 90E 6
		55 23 15	131 47 37	C 75S 90E 7
101-47-10600	KETCHIKAN B-6	55 24 18	131 48 4	C 74S 90E31
		55 23 38	131 47 45	C 75S 90E 6
101-47-10650	KETCHIKAN B-6	55 24 25	131 48 23	C 74S 89E36
		55 24 3	131 48 34	C 75S 89E 1
101-47-10700	KETCHIKAN B-6	55 25 0	131 49 27	C 74S 89E36
		55 24 24	131 49 35	C 74S 89E36
101-51-10030	KETCHIKAN B-3	55 29 54	130 52 34	C 73S 96E31
	KETCHIKAN C-3	55 30 19	130 51 43	C 73S 96E29
101-51-10050	KETCHIKAN B-3	55 29 16	130 52 14	C 74S 96E 6
		55 29 21	130 51 49	C 74S 96E 5
101-51-10060	KETCHIKAN B-3	55 29 4	130 52 17	C 74S 96E 6
		55 28 31	130 52 6	C 74S 96E 8
101-51-10060-0010 Lower Checats Lake	KETCHIKAN B-3	55 27 51	130 52 16	C 74S 96E 7
101-51-10060-2005	KETCHIKAN B-3	55 27 52	130 52 4	C 74S 96E 8
		55 27 47	130 50 43	C 74S 96E 8
101-51-10100 Winstanley Creek	KETCHIKAN B-3	55 24 24	130 52 55	C 74S 96E31
		55 24 43	130 52 47	C 74S 96E31
101-51-10130	KETCHIKAN B-3	55 22 52	130 52 28	C 75S 96E 7
		55 22 40	130 52 14	C 75S 96E 7
101-51-10150	KETCHIKAN B-3	55 21 32	130 52 34	C 75S 96E19
		55 21 50	130 52 28	C 75S 96E18
101-51-10170	KETCHIKAN B-3	55 20 3	130 52 20	C 75S 96E30
		55 20 57	130 50 55	C 75S 96E20
101-51-10180	KETCHIKAN B-3	55 19 22	130 52 3	C 75S 96E32
		55 19 30	130 51 46	C 75S 96E32
101-51-10200	KETCHIKAN B-3	55 16 28	130 56 57	C 76S 95E15
		55 16 20	130 56 25	C 76S 95E23
101-51-10250	KETCHIKAN B-3	55 15 43	130 58 0	C 76S 95E22
	KETCHIKAN A-3	55 14 39	130 56 56	C 76S 95E27
101-51-10300	KETCHIKAN A-3	55 14 34	130 59 40	C 76S 95E33
		55 12 37	130 57 44	C 77S 96E 9
101-51-10320	KETCHIKAN A-3	55 14 28	130 59 56	C 76S 95E32
		55 13 7	130 59 36	C 77S 96E 5
101-51-10340	KETCHIKAN A-4	55 14 27	131 0 5	C 76S 95E32
		55 13 45	131 0 8	C 77S 96E 6
101-51-10360	KETCHIKAN A-4	55 14 29	131 0 8	C 76S 95E32
		55 13 54	131 0 25	C 76S 95E32
101-51-10380	KETCHIKAN A-4	55 14 27	131 0 27	C 76S 95E32
		55 13 37	131 1 4	C 77S 95E 1
101-51-10400	KETCHIKAN A-4	55 14 12	131 1 0	C 76S 95E32
		55 13 44	131 1 10	C 77S 95E 1
101-51-10460	KETCHIKAN A-4	55 14 40	131 6 12	C 76S 94E27
	KETCHIKAN B-4	55 15 11	131 7 1	C 76S 94E27
101-51-10480	KETCHIKAN A-4	55 14 55	131 5 59	C 76S 94E27
	KETCHIKAN B-4	55 15 13	131 6 19	C 76S 94E27
101-51-10490	KETCHIKAN A-4	55 14 56	131 5 40	C 76S 94E26
	KETCHIKAN B-4	55 15 31	131 5 57	C 76S 94E22
101-51-10500	KETCHIKAN A-4	55 15 0	131 5 41	C 76S 94E26
	KETCHIKAN B-4	55 15 12	131 5 33	C 76S 94E26
101-51-10540	KETCHIKAN B-4	55 15 18	131 4 48	C 76S 94E26
		55 15 40	131 5 15	C 76S 94E23
101-51-10560	KETCHIKAN B-4	55 15 28	131 4 12	C 76S 94E25
		55 16 5	131 4 55	C 76S 94E23
101-51-10580	KETCHIKAN B-4	55 16 44	131 3 32	C 76S 94E13
		55 17 16	131 4 9	C 76S 94E12
101-51-10610	KETCHIKAN B-4	55 17 33	131 3 30	C 76S 94E12
		55 17 47	131 3 43	C 76S 94E12
101-51-10620	KETCHIKAN B-4	55 17 49	131 3 19	C 76S 94E12
		55 18 10	131 3 35	C 76S 94E 1
101-51-10630	KETCHIKAN B-4	55 17 58	131 3 5	C 76S 94E12
		55 18 15	131 3 19	C 76S 94E 1

Stream/lake	Map Sheet	Lat.	Long.	Legal
101-51-10650	KETCHIKAN B-4	55 19 51	131 3 27	C 75S 94E25
		55 20 2	131 3 49	C 75S 94E25
101-51-10670	KETCHIKAN B-4	55 19 54	131 3 9	C 75S 94E25
		55 20 50	131 3 50	C 75S 94E24
101-51-10700	KETCHIKAN B-4	55 22 24	131 1 44	C 75S 95E18
		55 22 7	131 2 13	C 75S 95E18
101-51-10730	KETCHIKAN B-4	55 23 20	131 2 4	C 75S 95E 6
		55 22 27	131 2 39	C 75S 95E 7
101-51-10760	KETCHIKAN B-4	55 24 1	131 2 16	C 75S 95E 6
		55 23 56	131 3 4	C 75S 94E 1
101-51-10780	KETCHIKAN B-4	55 24 19	131 2 25	C 74S 95E31
		55 25 5	131 2 27	C 74S 95E30
101-51-10810	KETCHIKAN B-4	55 24 22	131 0 26	C 74S 95E32
		55 24 34	131 0 13	C 74S 95E32
101-51-10830	KETCHIKAN B-3	55 23 31	130 59 51	C 75S 95E 5
		55 23 33	130 59 43	C 75S 95E 4
101-51-10830-0010	KETCHIKAN B-3	55 23 33	130 59 35	C 75S 95E 4
101-51-10850	KETCHIKAN B-3	55 25 36	130 59 25	C 74S 95E28
		55 25 33	131 0 0	C 74S 95E29
101-51-10860	KETCHIKAN B-3	55 27 14	130 59 8	C 74S 95E16
	KETCHIKAN B-4	55 25 56	131 0 29	C 74S 95E20
101-51-10860-0020	KETCHIKAN B-3	55 26 53	130 59 55	C 74S 95E17
101-51-10870	KETCHIKAN B-3	55 28 10	130 59 24	C 74S 95E 9
	KETCHIKAN B-4	55 28 2	131 0 26	C 74S 95E 8
101-51-10900 Ella Creek	KETCHIKAN B-3	55 29 48	130 59 29	C 73S 95E33
	KETCHIKAN B-4	55 30 0	131 0 38	C 73S 95E32
101-51-10900-2003	KETCHIKAN B-4	55 29 46	131 0 31	C 73S 95E32
		55 29 28	131 0 55	C 73S 95E32
101-51-10930	KETCHIKAN C-3	55 31 49	130 58 50	C 73S 95E21
		55 31 37	130 59 2	C 73S 95E21
101-51-10950	KETCHIKAN C-3	55 32 21	130 59 14	C 73S 95E16
		55 32 27	130 59 49	C 73S 95E17
101-51-10970	KETCHIKAN C-3	55 34 33	130 58 45	C 73S 95E 4
	KETCHIKAN C-4	55 33 13	131 1 32	C 73S 95E 7
101-51-10970-0010	KETCHIKAN C-4	55 33 38	131 1 24	C 73S 95E 7
101-51-10970-0020	KETCHIKAN C-4	55 32 50	131 1 45	C 73S 95E18
101-55-10090 Bartholomew Creek	KETCHIKAN B-3	55 19 15	130 47 1	C 75S 96E35
		55 21 35	130 43 43	C 75S 97E18
101-55-10090-0010	KETCHIKAN B-3	55 20 25	130 45 3	C 75S 96E25
101-55-10200 Wilson River	KETCHIKAN B-2	55 24 9	130 36 25	C 75S 97E 1
		55 28 19	130 35 45	C 74S 97E12
101-55-10200-2003	KETCHIKAN B-2	55 25 13	130 37 46	C 74S 97E26
		55 24 43	130 39 30	C 74S 97E34
101-55-10200-2005	KETCHIKAN B-2	55 26 16	130 37 30	C 74S 97E23
		55 26 36	130 38 55	C 74S 97E22
101-55-10400 Blossom River	KETCHIKAN B-2	55 24 10	130 36 22	C 75S 97E 1
	KETCHIKAN C-2	55 32 24	130 25 9	C 73S 99E18
101-55-10400-2010	KETCHIKAN B-2	55 24 31	130 35 15	C 74S 98E31
		55 24 36	130 34 32	C 74S 98E31
101-55-10400-2016	KETCHIKAN B-2	55 25 39	130 33 23	C 74S 98E29
		55 25 34	130 33 15	C 74S 98E29
101-55-10400-2020	KETCHIKAN C-2	55 31 18	130 26 59	C 73S 98E24
		55 31 3	130 26 53	C 73S 98E25
101-55-10400-2023	KETCHIKAN B-2	55 26 3	130 32 1	C 74S 98E21
		55 26 16	130 32 9	C 74S 98E21
101-55-10400-2024	KETCHIKAN B-2	55 26 22	130 31 8	C 74S 98E21
		55 26 17	130 31 5	C 74S 98E21
101-55-10400-2030	KETCHIKAN C-2	55 31 21	130 26 42	C 73S 98E24
		55 31 16	130 26 25	C 73S 98E24
101-55-10400-2031	KETCHIKAN B-2	55 26 51	130 30 5	C 74S 98E15
		55 27 3	130 30 25	C 74S 98E15
101-55-10400-2034	KETCHIKAN B-2	55 27 15	130 29 31	C 74S 98E15
		55 27 6	130 29 12	C 74S 98E14
101-55-10450	KETCHIKAN B-2	55 23 31	130 36 32	C 75S 97E 1
		55 23 37	130 36 8	C 75S 97E 1

Stream/lake	Map Sheet	Lat.	Long.	Legal
101-55-10500	KETCHIKAN B-2	55 22 38	130 36 20	C 75S 97E12
		55 22 37	130 34 15	C 75S 98E 7
101-55-10510	KETCHIKAN B-2	55 22 14	130 36 55	C 75S 97E13
		55 22 5	130 36 43	C 75S 97E13
101-55-10550	KETCHIKAN B-2	55 20 44	130 38 52	C 75S 97E22
		55 20 36	130 38 45	C 75S 97E27
101-55-10600	KETCHIKAN B-2	55 18 17	130 37 25	C 76S 97E 2
		55 18 59	130 34 25	C 75S 98E31
101-55-10650	KETCHIKAN B-2	55 17 56	130 37 16	C 76S 97E11
		55 17 52	130 36 38	C 76S 97E12
101-55-10700	KETCHIKAN B-2	55 17 54	130 37 34	C 76S 97E11
		55 16 41	130 36 56	C 76S 97E14
101-55-10730	KETCHIKAN B-2	55 17 51	130 38 52	C 76S 97E10
	KETCHIKAN A-3	55 12 42	130 45 20	C 77S 97E11
101-55-10730-0010 Bakewell Lake	KETCHIKAN A-3	55 14 44	130 41 48	C 76S 97E29
101-55-10730-0020 Badger Lake	KETCHIKAN A-3	55 13 8	130 46 28	C 77S 97E 3
101-55-10730-2008	KETCHIKAN A-3	55 12 31	130 44 49	C 77S 97E11
		55 12 14	130 44 9	C 77S 97E12
101-55-10730-2010	KETCHIKAN A-3	55 12 29	130 45 3	C 77S 97E11
		55 11 59	130 45 2	C 77S 97E14
101-55-10780	KETCHIKAN B-3	55 18 19	130 41 51	C 76S 97E 5
		55 18 3	130 42 2	C 76S 97E 8
101-55-10790	KETCHIKAN B-3	55 17 55	130 44 43	C 76S 96E12
		55 17 45	130 44 44	C 76S 96E12
101-55-10830	KETCHIKAN B-3	55 17 46	130 47 20	C 76S 96E11
		55 17 40	130 47 23	C 76S 96E11
101-55-10870	KETCHIKAN B-3	55 17 15	130 49 47	C 76S 96E 9
		55 15 44	130 48 30	C 76S 96E22
101-55-10900 Skull Creek	KETCHIKAN B-3	55 17 13	130 51 5	C 76S 96E17
		55 15 20	130 51 43	C 76S 96E29
101-55-10910	KETCHIKAN B-3	55 17 39	130 51 58	C 76S 96E 8
		55 16 29	130 52 13	C 76S 96E18
101-55-10930 Carp Creek	KETCHIKAN B-3	55 17 31	130 52 41	C 76S 96E 7
		55 17 14	130 52 50	C 76S 96E18
101-60-10090	KETCHIKAN C-3	55 36 55	130 42 32	C 72S 96E21
		55 37 28	130 43 18	C 72S 96E17
101-60-10150	KETCHIKAN C-2	55 39 47	130 38 17	C 72S 96E 1
		55 40 56	130 35 36	C 71S 97E30
101-60-10200	KETCHIKAN C-2	55 38 14	130 38 47	C 72S 96E11
		55 37 11	130 38 14	C 72S 96E24
101-60-10250	KETCHIKAN C-3	55 36 33	130 41 6	C 72S 96E22
		55 36 21	130 40 4	C 72S 96E22
101-60-10300	KETCHIKAN C-3	55 32 52	130 40 31	C 73S 97E 9
	KETCHIKAN C-2	55 32 22	130 38 40	C 73S 97E15
101-60-10330	KETCHIKAN C-3	55 32 57	130 40 34	C 73S 97E 9
		55 32 49	130 40 51	C 73S 97E16
101-60-10350	KETCHIKAN C-3	55 33 35	130 40 44	C 73S 97E 9
		55 33 30	130 41 1	C 73S 97E 9
101-60-10400	KETCHIKAN C-3	55 34 5	130 44 55	C 73S 96E 1
		55 34 0	130 44 31	C 73S 96E 1
101-60-10430	KETCHIKAN C-3	55 34 3	130 45 1	C 73S 96E 1
		55 33 54	130 44 57	C 73S 96E 1
101-60-10480	KETCHIKAN C-3	55 31 37	130 46 21	C 73S 96E23
		55 31 45	130 45 54	C 73S 96E24
101-60-10530	KETCHIKAN C-3	55 31 34	130 46 37	C 73S 96E23
		55 31 20	130 46 29	C 73S 96E23
101-71-10040 Chickamin River	KETCHIKAN D-3	55 49 26	130 55 20	C 70S 94E 1
	BRADFIELD CANAL A-2	56 3 45	130 23 48	C 67S 97E15
101-71-10040-2004 Choca Creek	KETCHIKAN D-3	55 49 59	130 51 10	C 70S 95E 4
		55 47 40	130 49 37	C 70S 95E15
101-71-10040-2005 Humpy Creek	KETCHIKAN D-3	55 50 55	130 52 21	C 69S 95E32
		55 52 50	130 54 22	C 69S 95E18
101-71-10040-2006 King Creek	KETCHIKAN D-3	55 50 28	130 50 59	C 69S 95E33
		55 48 9	130 46 11	C 70S 95E13
101-71-10040-2006-3003	KETCHIKAN D-3	55 50 25	130 50 11	C 69S 95E34
		55 50 41	130 49 56	C 69S 95E34
101-71-10040-2006-3005	KETCHIKAN D-3	55 50 19	130 49 36	C 69S 95E34
		55 50 30	130 49 16	C 69S 95E34

Stream/lake	Map Sheet	Lat.	Long.	Legal
101-71-10040-2006-3007	KETCHIKAN D-3	55 49 47	130 48 53	C 70S 95E 2
		55 49 59	130 48 41	C 70S 95E 2
101-71-10040-2006-3009	KETCHIKAN D-3	55 48 47	130 47 13	C 70S 95E12
		55 49 4	130 47 8	C 70S 95E12
101-71-10040-2006-3010	KETCHIKAN D-3	55 48 41	130 47 4	C 70S 95E12
		55 48 43	130 47 31	C 70S 95E12
101-71-10040-2008	KETCHIKAN D-3	55 51 51	130 50 44	C 69S 95E28
		55 52 18	130 50 5	C 69S 95E22
101-71-10040-2009	KETCHIKAN D-3	55 52 44	130 50 6	C 69S 95E22
		55 53 13	130 50 27	C 69S 95E15
101-71-10040-2011	KETCHIKAN D-3	55 54 5	130 49 57	C 69S 95E10
		55 54 5	130 50 31	C 69S 95E10
101-71-10040-2015 Leduc River	KETCHIKAN D-3	55 54 23	130 47 13	C 69S 95E12
	BRADFIELD CANAL A-2	56 11 59	130 26 53	C 65S 97E25
101-71-10040-2015-3003	KETCHIKAN D-3	55 56 2	130 48 21	C 68S 94E36
		55 56 7	130 49 33	C 68S 94E35
101-71-10040-2015-3005	KETCHIKAN D-3	55 57 41	130 47 0	C 68S 95E19
		55 57 48	130 47 23	C 68S 95E19
101-71-10040-2015-3009	KETCHIKAN D-3	55 58 54	130 45 20	C 68S 95E 8
		55 59 6	130 46 7	C 68S 95E 7
101-71-10040-2015-3011	BRADFIELD CANAL A-3	56 2 27	130 43 22	C 67S 95E21
		56 2 57	130 43 26	C 67S 95E21
101-71-10040-2015-3013	BRADFIELD CANAL A-2	56 5 1	130 39 33	C 67S 95E 1
		56 5 53	130 38 48	C 66S 95E36
101-71-10040-2016	KETCHIKAN D-3	55 52 47	130 44 44	C 69S 96E19
		55 53 0	130 45 31	C 69S 96E18
101-71-10040-2018 South Fork Chickamin River	KETCHIKAN D-3	55 52 32	130 44 23	C 69S 96E20
	KETCHIKAN D-2	55 53 5	130 35 6	C 69S 97E17
101-71-10040-2018-3010 Barrier Creek	KETCHIKAN D-2	55 51 13	130 37 50	C 69S 96E25
		55 49 34	130 35 37	C 70S 97E 6
101-71-10040-2019	KETCHIKAN D-3	55 54 13	130 42 48	C 69S 96E 9
		55 55 12	130 42 42	C 69S 96E 4
101-71-10040-2020	KETCHIKAN D-3	55 56 8	130 41 46	C 68S 95E34
		55 55 30	130 40 40	C 68S 95E35
101-71-10040-2025 Indian Creek	KETCHIKAN D-2	55 59 26	130 39 19	C 68S 95E12
		56 0 0	130 39 41	C 68S 95E 1
101-71-10060 Clear Creek	KETCHIKAN D-3	55 49 33	130 55 35	C 70S 94E 1
		55 50 19	130 56 18	C 69S 94E36
101-71-10250	KETCHIKAN D-3	55 45 47	130 42 27	C 70S 96E33
		55 46 50	130 40 47	C 70S 96E22
101-71-10260 Walker Creek	KETCHIKAN D-3	55 45 10	130 42 2	C 70S 96E33
	KETCHIKAN C-3	55 44 52	130 40 41	C 71S 96E 3
101-71-10280	KETCHIKAN C-3	55 43 36	130 45 3	C 71S 96E 7
		55 42 33	130 42 12	C 71S 96E16
101-71-10430 Manzanita Creek	KETCHIKAN C-3	55 35 45	130 58 38	C 72S 94E27
		55 35 45	130 59 7	C 72S 94E27
101-71-10440	KETCHIKAN C-3	55 36 0	130 58 17	C 72S 94E27
		55 36 24	130 58 9	C 72S 94E23
101-71-10450	KETCHIKAN C-3	55 36 4	130 57 52	C 72S 94E26
		55 36 36	130 57 37	C 72S 94E23
101-71-10500 Grace Creek	KETCHIKAN C-3	55 39 39	130 57 46	C 72S 94E 2
		55 39 5	130 58 26	C 72S 94E 3
101-71-10570	KETCHIKAN C-3	55 39 51	130 57 53	C 71S 94E35
		55 39 55	130 58 45	C 71S 94E34
101-71-10590	KETCHIKAN C-3	55 41 3	130 58 12	C 71S 94E26
		55 40 39	130 58 40	C 71S 94E27
101-71-10610	KETCHIKAN C-4	55 43 51	131 0 21	C 71S 94E 9
		55 43 36	131 0 44	C 71S 94E 9
101-71-10630	KETCHIKAN C-4	55 45 0	131 5 49	C 70S 93E36
		55 44 21	131 11 44	C 71S 93E 5
101-71-10630-2005	KETCHIKAN C-4	55 44 25	131 8 45	C 71S 93E 3
		55 43 6	131 9 53	C 71S 93E16
101-71-10680	KETCHIKAN D-4	55 45 58	131 4 5	C 70S 94E30
		55 45 56	131 5 5	C 70S 93E25
101-71-10690	KETCHIKAN D-4	55 46 16	131 3 47	C 70S 94E30
		55 46 29	131 4 18	C 70S 94E30
101-75-10050	KETCHIKAN D-4	55 59 46	131 17 44	C 68S 91E 2
	BRADFIELD CANAL A-5	56 1 22	131 20 40	C 67S 91E33
101-75-10100 Grant Creek	BRADFIELD CANAL A-4	56 2 21	131 12 45	C 67S 92E20
	BRADFIELD CANAL A-5	56 6 31	131 20 40	C 66S 91E33

Stream/lake	Map Sheet	Lat.	Long.	Legal
101-75-10100-2010	BRADFIELD CANAL A-4	56 5 47	131 14 50	C 67S 92E 6
		56 5 59	131 14 49	C 66S 92E31
101-75-10100-2016	BRADFIELD CANAL A-4	56 6 25	131 16 5	C 66S 91E36
		56 9 45	131 16 40	C 66S 91E12
101-75-10100-2016-3005	BRADFIELD CANAL A-4	56 8 14	131 16 55	C 66S 91E23
		56 8 13	131 17 54	C 66S 91E23
101-75-10100-2016-3009	BRADFIELD CANAL A-4	56 8 58	131 16 43	C 66S 91E13
		56 9 16	131 17 27	C 66S 91E14
101-75-10110	BRADFIELD CANAL A-4	56 2 21	131 12 35	C 67S 92E20
		56 3 21	131 12 4	C 67S 92E16
101-75-10120	BRADFIELD CANAL A-4	56 1 56	131 10 41	C 67S 92E28
		56 2 10	131 10 52	C 67S 92E28
101-75-10150 Hulakon River	BRADFIELD CANAL A-4	56 5 8	131 5 17	C 67S 93E 6
		56 8 34	131 11 12	C 66S 92E16
101-75-10150-2002	BRADFIELD CANAL A-4	56 5 20	131 5 25	C 67S 93E 6
		56 7 53	131 0 8	C 66S 93E22
101-75-10150-2002-3004	BRADFIELD CANAL A-4	56 6 11	131 3 16	C 66S 93E32
		56 6 16	131 1 32	C 66S 93E33
101-75-10150-2002-3005	BRADFIELD CANAL A-4	56 7 5	131 1 55	C 66S 93E28
		56 7 28	131 1 42	C 66S 93E28
101-75-10150-2003 *Bishop Creek	BRADFIELD CANAL A-4	56 5 24	131 5 42	C 67S 93E 6
		56 5 6	131 6 6	C 67S 92E 1
101-75-10150-2009 *Mantey Creek	BRADFIELD CANAL A-4	56 7 10	131 7 31	C 66S 92E25
		56 7 4	131 8 10	C 66S 92E26
101-75-10150-2012	BRADFIELD CANAL A-4	56 7 43	131 7 31	C 66S 92E24
		56 9 28	131 7 57	C 66S 92E11
101-75-10300 Unuk River	BRADFIELD CANAL A-4	56 4 38	131 4 31	C 67S 93E 8
	BRADFIELD CANAL B-3	56 20 33	130 44 27	C 64S 94E10
101-75-10300-2014 Lake Creek	BRADFIELD CANAL A-3	56 8 3	130 58 3	C 66S 93E24
		56 9 20	130 55 0	C 66S 94E 8
101-75-10300-2014-0010	BRADFIELD CANAL A-3	56 9 44	130 54 9	C 66S 94E 8
101-75-10300-2014-3004	BRADFIELD CANAL A-3	56 7 54	130 57 55	C 66S 93E24
		56 7 36	130 57 27	C 66S 93E24
101-75-10300-2019	BRADFIELD CANAL A-3	56 11 12	130 55 13	C 65S 94E32
		56 10 53	130 57 24	C 66S 93E 1
101-75-10300-2022	BRADFIELD CANAL A-3	56 12 12	130 53 32	C 65S 94E28
		56 14 35	130 48 35	C 65S 94E12
101-75-10300-2022-0010	BRADFIELD CANAL A-3	56 12 26	130 52 29	C 65S 94E28
101-75-10300-2025 Sawmill Slough	BRADFIELD CANAL A-3	56 13 37	130 53 35	C 65S 94E16
	BRADFIELD CANAL B-3	56 16 5	130 51 53	C 65S 94E 3
101-75-10300-2029	BRADFIELD CANAL B-3	56 16 15	130 48 38	C 64S 94E31
		56 16 9	130 49 37	C 65S 94E 2
101-75-10300-2030	BRADFIELD CANAL B-3	56 16 6	130 47 47	C 65S 94E 1
		56 15 6	130 45 41	C 65S 95E 8
101-75-10300-2038	BRADFIELD CANAL B-3	56 17 28	130 46 56	C 64S 94E29
		56 17 33	130 46 2	C 64S 94E28
101-75-10300-2044	BRADFIELD CANAL B-3	56 19 3	130 45 51	C 64S 94E16
		56 18 41	130 44 28	C 64S 94E22
101-75-10300-2045	BRADFIELD CANAL B-3	56 19 32	130 46 16	C 64S 94E17
		56 20 3	130 47 1	C 64S 94E 8
101-75-10500 Klahini River	BRADFIELD CANAL A-4	56 3 17	131 2 54	C 67S 93E16
	BRADFIELD CANAL A-3	56 3 56	130 59 45	C 67S 93E14
101-75-10500-2005	BRADFIELD CANAL A-4	56 3 28	131 2 5	C 67S 93E16
		56 3 50	131 1 49	C 67S 93E16
101-75-10500-2006	BRADFIELD CANAL A-4	56 3 29	131 1 34	C 67S 93E16
		56 3 18	131 1 25	C 67S 93E15
101-75-10500-2006-3002	BRADFIELD CANAL A-4	56 3 27	131 1 33	C 67S 93E16
		56 3 18	131 1 41	C 67S 93E16
101-75-10600	BRADFIELD CANAL A-4	56 2 11	131 5 50	C 67S 93E30
		56 1 18	131 5 11	C 67S 93E31
101-75-10690	KETCHIKAN D-4	55 59 19	131 10 36	C 68S 92E10
		55 59 48	131 10 37	C 68S 92E 3
101-75-10700	KETCHIKAN D-4	55 59 14	131 10 30	C 68S 92E10
		55 59 19	131 9 35	C 68S 92E10
101-75-10720	KETCHIKAN D-4	55 58 51	131 10 33	C 68S 92E15
		55 58 44	131 9 26	C 68S 92E15
101-75-10730	KETCHIKAN D-4	55 58 38	131 10 39	C 68S 92E15
		55 58 22	131 10 19	C 68S 92E15

Stream/lake	Map Sheet	Lat.	Long.	Legal
101-75-10730-0010	KETCHIKAN D-4	55 58 8	131 10 10	C 68S 92E15
101-75-10730-2001	KETCHIKAN D-4	55 58 34	131 10 32	C 68S 92E15
		55 58 27	131 9 51	C 68S 92E15
101-75-10760 Saks Creek	KETCHIKAN D-4	55 57 2	131 7 35	C 68S 92E25
		55 57 32	131 5 2	C 68S 93E19
101-75-10760-2001	KETCHIKAN D-4	55 57 7	131 7 32	C 68S 92E25
		55 57 33	131 7 16	C 68S 92E24
101-75-10800 Robinson Creek	KETCHIKAN D-4	55 53 11	131 4 33	C 69S 93E13
		55 54 6	131 3 10	C 69S 94E 7
101-75-10830	KETCHIKAN D-4	55 51 53	131 3 20	C 69S 94E30
		55 52 28	131 2 18	C 69S 94E20
101-75-10850	KETCHIKAN D-4	55 48 39	131 3 40	C 70S 94E 7
		55 48 27	131 5 6	C 70S 93E13
101-80-10030 Cow Creek	KETCHIKAN D-5	55 56 8	131 22 44	C 68S 91E32
		55 55 29	131 22 43	C 68S 91E32
101-80-10030-2003	KETCHIKAN D-5	55 55 41	131 22 32	C 68S 91E32
		55 55 53	131 21 40	C 68S 91E32
101-80-10050	KETCHIKAN D-5	55 55 54	131 26 2	C 68S 90E36
		55 55 40	131 26 37	C 68S 90E35
101-80-10050-2001 Beaver Creek	KETCHIKAN D-5	55 55 52	131 26 7	C 68S 90E35
		55 55 39	131 25 41	C 68S 90E36
101-80-10090	KETCHIKAN D-5	55 54 38	131 31 26	C 69S 91E 6
		55 54 31	131 30 16	C 69S 91E 8
101-80-10100	KETCHIKAN D-5	55 54 45	131 34 24	C 69S 90E 2
		55 54 22	131 34 19	C 69S 90E11
101-80-10110	KETCHIKAN D-5	55 53 54	131 35 33	C 69S 90E10
		55 53 56	131 35 18	C 69S 90E10
101-80-10120	KETCHIKAN D-5	55 52 57	131 34 3	C 69S 90E14
		55 53 5	131 33 52	C 69S 90E14
101-80-10130	KETCHIKAN D-5	55 52 25	131 35 37	C 69S 90E22
		55 52 10	131 35 50	C 69S 90E22
101-80-10140	KETCHIKAN D-5	55 52 56	131 33 16	C 69S 90E13
		55 53 7	131 32 17	C 69S 90E13
101-80-10150 Klam Creek	KETCHIKAN D-5	55 50 46	131 27 55	C 69S 91E33
		55 51 4	131 28 21	C 69S 91E28
101-80-10200 Klu Creek	KETCHIKAN D-5	55 50 39	131 26 3	C 69S 91E34
		55 50 56	131 23 31	C 69S 91E36
101-80-10200-2001	KETCHIKAN D-5	55 50 37	131 25 48	C 69S 91E35
		55 50 58	131 25 52	C 69S 91E34
101-80-10230	KETCHIKAN D-5	55 49 47	131 29 39	C 70S 91E 5
		55 49 32	131 29 37	C 70S 91E 5
101-80-10280	KETCHIKAN D-5	55 49 47	131 32 36	C 70S 90E 1
		55 49 38	131 32 13	C 70S 90E 1
101-80-10320	KETCHIKAN D-6	55 52 24	131 40 40	C 69S 90E19
		55 52 40	131 40 10	C 69S 90E19
101-80-10330	KETCHIKAN D-6	55 49 36	131 47 9	C 70S 89E 4
		55 49 14	131 47 28	C 70S 89E 8
101-80-10340	KETCHIKAN D-6	55 50 11	131 48 30	C 70S 89E 5
		55 49 37	131 48 31	C 70S 89E 5
101-80-10360	KETCHIKAN D-6	55 50 16	131 49 20	C 69S 89E31
		55 49 37	131 49 16	C 70S 89E 6
101-80-10360-2002	KETCHIKAN D-6	55 50 13	131 49 21	C 69S 89E31
		55 49 42	131 49 28	C 70S 89E 6
101-80-10380	KETCHIKAN D-6	55 50 19	131 49 33	C 69S 89E31
		55 49 45	131 50 0	C 70S 89E 6
101-80-10380-2004	KETCHIKAN D-6	55 50 7	131 49 42	C 70S 89E 6
		55 50 1	131 50 23	C 70S 88E 1
101-80-10385	KETCHIKAN D-6	55 50 21	131 49 41	C 69S 89E31
		55 50 9	131 50 35	C 70S 88E 1
101-80-10386	KETCHIKAN D-6	55 50 24	131 49 56	C 69S 89E31
		55 50 23	131 50 13	C 69S 89E31
101-80-10390	KETCHIKAN D-6	55 50 37	131 53 4	C 69S 88E35
		55 50 18	131 52 32	C 69S 88E35
101-80-10400 Wasta Creek	KETCHIKAN D-6	55 51 21	131 55 15	C 69S 88E28
	CRAIG D-1	55 51 16	132 0 5	C 69S 87E25
101-80-10400-0010	KETCHIKAN D-6	55 51 15	131 55 53	C 69S 88E28
101-80-10400-0020	KETCHIKAN D-6	55 50 54	131 59 51	C 69S 87E36

Stream/lake	Map Sheet	Lat.	Long.	Legal
101-80-10400-2009	KETCHIKAN D-6	55 51 8 55 49 49	131 55 21 131 54 17	C 69S 88E28 C 70S 88E 3
101-80-10400-2009-3011	KETCHIKAN D-6	55 50 44 55 50 13	131 54 46 131 53 38	C 69S 88E34 C 69S 88E34
101-80-10400-2009-3012	KETCHIKAN D-6	55 50 41 55 50 31	131 54 47 131 55 1	C 69S 88E34 C 69S 88E33
101-80-10400-2009-3015	KETCHIKAN D-6	55 50 5 55 49 48	131 54 9 131 53 40	C 70S 88E 3 C 70S 88E 3
101-80-10400-2014	KETCHIKAN D-6	55 51 16 55 51 47	131 56 39 131 57 21	C 69S 88E29 C 69S 88E29
101-80-10400-2019	KETCHIKAN D-6	55 51 12 55 50 8	131 58 19 131 56 44	C 69S 88E30 C 70S 88E 5
101-80-10400-2019-3021	KETCHIKAN D-6	55 50 20 55 50 14	131 56 53 131 56 34	C 69S 88E32 C 69S 88E32
101-80-10400-2020	KETCHIKAN D-6	55 51 17 55 51 39	131 58 37 131 58 26	C 69S 88E30 C 69S 88E30
101-80-10400-2020-3009	KETCHIKAN D-6	55 51 39 55 51 44	131 58 26 131 59 23	C 69S 88E30 C 69S 88E30
101-80-10500	KETCHIKAN D-6	55 51 55 55 53 19	131 55 6 131 55 30	C 69S 88E28 C 69S 88E16
101-80-10500-2003	KETCHIKAN D-6	55 52 1 55 52 12	131 55 27 131 56 30	C 69S 88E21 C 69S 88E20
101-80-10520	KETCHIKAN D-6	55 52 11 55 52 43	131 53 33 131 53 51	C 69S 88E22 C 69S 88E22
101-80-10530	KETCHIKAN D-6	55 52 16 55 52 31	131 52 38 131 52 35	C 69S 88E23 C 69S 88E23
101-80-10540	KETCHIKAN D-6	55 52 21 55 52 37	131 51 50 131 51 44	C 69S 88E24 C 69S 88E24
101-80-10560	KETCHIKAN D-6	55 52 32 55 52 45	131 50 5 131 50 23	C 69S 89E19 C 69S 88E24
101-80-10600	KETCHIKAN D-6	55 54 9 55 54 30	131 50 4 131 50 29	C 69S 89E 7 C 69S 88E12
101-80-10630	KETCHIKAN D-6	55 55 44 55 55 56	131 50 34 131 50 59	C 68S 88E32 C 68S 88E31
101-80-10650	KETCHIKAN D-6	55 56 15 55 56 43	131 50 45 131 51 30	C 68S 88E32 C 68S 88E30
101-80-10660	KETCHIKAN D-6	55 56 59 55 57 25	131 50 33 131 51 15	C 68S 88E29 C 68S 88E19
101-80-10680 Wolverine Creek	KETCHIKAN D-6	55 55 8 55 56 6	131 47 45 131 48 15	C 69S 89E 5 C 68S 88E33
101-80-10680-0020 McDonald, Lake	KETCHIKAN D-6	55 57 53	131 50 19	C 68S 88E20
101-80-10680-2010	KETCHIKAN D-6	55 55 45 55 57 28	131 48 5 131 45 38	C 68S 88E33 C 68S 88E23
101-80-10680-2010-0010	KETCHIKAN D-6	55 57 4	131 46 10	C 68S 88E26
101-80-10680-2010-3030	KETCHIKAN D-6	55 56 59 55 56 51	131 45 49 131 45 48	C 68S 88E26 C 68S 88E26
101-80-10680-2030 Walker Creek	KETCHIKAN D-6	55 59 29 56 0 0	131 50 32 131 50 26	C 68S 88E 8 C 68S 88E 5
101-80-10690	KETCHIKAN D-6	55 54 39 55 55 5	131 46 54 131 46 34	C 69S 89E 4 C 69S 89E 4
101-80-10700	KETCHIKAN D-6	55 54 10 55 54 21	131 45 30 131 45 30	C 69S 89E10 C 69S 89E10
101-80-10730	KETCHIKAN D-5	55 58 41 55 58 37	131 37 31 131 38 8	C 68S 89E15 C 68S 89E15
101-80-10750	KETCHIKAN D-5	55 58 55 55 59 15	131 37 18 131 37 16	C 68S 89E10 C 68S 89E10
101-80-10760	KETCHIKAN D-5	55 59 10 55 59 23	131 37 3 131 36 39	C 68S 89E10 C 68S 89E11
101-80-10770	KETCHIKAN D-5	55 58 50 55 59 2	131 36 40 131 36 14	C 68S 89E14 C 68S 89E11
101-80-10790	KETCHIKAN D-5	55 57 25 55 57 40	131 36 43 131 36 19	C 68S 89E23 C 68S 89E23
101-80-10810	KETCHIKAN D-5	55 57 23 55 57 24	131 36 44 131 36 2	C 68S 89E23 C 68S 89E23
101-80-10840 Short Creek	BRADFIELD CANAL A-5	56 0 16 56 4 34	131 31 39 131 38 50	C 68S 90E 5 C 67S 89E 9
101-80-10840-0010 Reflection Lake	BRADFIELD CANAL A-5	56 2 2	131 35 28	C 67S 89E26

Stream/lake	Map Sheet	Lat.	Long.	Legal
101-80-10930	BRADFIELD CANAL A-5	56 0 39	131 25 6	C 67S 90E36
		56 0 58	131 24 57	C 67S 90E36
101-80-10950	KETCHIKAN D-5	55 59 0	131 24 15	C 68S 91E 7
		55 59 9	131 23 46	C 68S 91E 7
101-80-10990	KETCHIKAN D-5	55 55 54	131 33 51	C 68S 89E36
		55 56 13	131 32 50	C 68S 90E31
101-90-10020	KETCHIKAN D-6	55 48 2	131 40 43	C 70S 90E18
		55 48 16	131 40 54	C 70S 90E18
101-90-10030	KETCHIKAN D-6	55 47 59	131 40 28	C 70S 90E18
		55 48 23	131 40 14	C 70S 90E18
101-90-10035	KETCHIKAN D-5	55 47 46	131 39 9	C 70S 90E17
		55 48 1	131 38 56	C 70S 90E17
101-90-10040	KETCHIKAN D-5	55 47 23	131 37 59	C 70S 90E21
		55 47 35	131 37 37	C 70S 90E21
101-90-10070	KETCHIKAN D-5	55 49 7	131 33 26	C 70S 90E12
		55 49 25	131 33 33	C 70S 90E 2
101-90-10100 Neets Creek	KETCHIKAN D-5	55 47 13	131 29 17	C 70S 91E20
		55 47 2	131 28 10	C 70S 91E21
101-90-10100-2004	KETCHIKAN D-5	55 47 2	131 28 10	C 70S 91E21
		55 46 58	131 28 14	C 70S 91E21
101-90-10100-2004-0010 Neets Lake	KETCHIKAN D-5	55 46 46	131 28 32	C 70S 91E21
101-90-10110	KETCHIKAN D-5	55 46 2	131 32 42	C 70S 90E25
		55 45 47	131 32 39	C 70S 90E36
101-90-10120	KETCHIKAN D-5	55 46 6	131 32 54	C 70S 90E25
		55 45 57	131 33 2	C 70S 90E25
101-90-10130	KETCHIKAN D-5	55 46 28	131 34 9	C 70S 90E26
		55 46 22	131 34 20	C 70S 90E26
101-90-10140	KETCHIKAN D-5	55 46 6	131 39 13	C 70S 90E29
		55 45 56	131 39 4	C 70S 90E29
101-90-10150	KETCHIKAN D-6	55 45 54	131 40 19	C 70S 90E30
		55 45 38	131 40 11	C 70S 90E31
101-90-10160	KETCHIKAN D-6	55 45 8	131 41 16	C 70S 89E36
	KETCHIKAN C-6	55 44 47	131 41 3	C 71S 90E 6
101-90-10170	KETCHIKAN D-6	55 45 4	131 42 34	C 70S 89E36
		55 45 0	131 42 34	C 70S 89E36
101-90-10210	KETCHIKAN C-5	55 43 45	131 39 13	C 71S 90E 8
		55 43 55	131 39 20	C 71S 90E 8
101-90-10220	KETCHIKAN C-5	55 44 3	131 37 47	C 71S 90E 9
		55 44 13	131 37 54	C 71S 90E 4
101-90-10240	KETCHIKAN C-5	55 44 7	131 35 29	C 71S 90E10
		55 44 19	131 35 37	C 71S 90E 3
101-90-10250	KETCHIKAN C-5	55 44 7	131 35 29	C 71S 90E10
		55 44 19	131 35 21	C 71S 90E 3
101-90-10270	KETCHIKAN C-5	55 44 3	131 32 39	C 71S 90E12
		55 44 25	131 32 33	C 71S 90E 1
101-90-10290 Traitors Creek	KETCHIKAN C-5	55 44 12	131 30 45	C 71S 91E 6
		55 42 30	131 26 46	C 71S 91E15
101-90-10290-2007	KETCHIKAN C-5	55 43 3	131 27 24	C 71S 91E16
		55 43 14	131 26 48	C 71S 91E15
101-90-10290-2009	KETCHIKAN C-5	55 42 36	131 26 49	C 71S 91E15
		55 42 32	131 26 40	C 71S 91E15
101-90-10330	KETCHIKAN C-5	55 43 41	131 32 23	C 71S 90E12
		55 43 26	131 32 43	C 71S 90E12
101-90-10360	KETCHIKAN C-5	55 43 36	131 33 34	C 71S 90E11
		55 43 9	131 33 39	C 71S 90E14
101-90-10360-2006	KETCHIKAN C-5	55 43 25	131 33 45	C 71S 90E11
		55 43 10	131 34 5	C 71S 90E14
101-90-10370	KETCHIKAN C-5	55 43 30	131 35 44	C 71S 90E10
		55 43 28	131 36 16	C 71S 90E10
101-90-10390	KETCHIKAN C-5	55 41 39	131 37 28	C 71S 90E21
		55 40 33	131 31 12	C 71S 91E31
101-90-10390-0010 Margaret Lake	KETCHIKAN C-5	55 41 6	131 35 40	C 71S 90E27
101-90-10390-2002	KETCHIKAN C-5	55 41 33	131 37 30	C 71S 90E21
		55 41 3	131 37 56	C 71S 90E28
101-90-10400	KETCHIKAN C-5	55 41 47	131 38 16	C 71S 90E20
		55 41 17	131 38 23	C 71S 90E29
101-90-10440	KETCHIKAN C-6	55 39 35	131 42 11	C 72S 89E 1
		55 39 30	131 41 53	C 72S 89E 1

Stream/Lake	Map Sheet	Lat.	Long.	Legal
101-90-10480	KETCHIKAN C-5	55 36 6 55 36 33	131 37 33 131 37 3	C 72S 90E28 C 72S 90E21
101-90-10480-0910	KETCHIKAN C-5	55 36 10	131 37 30	C 72S 90E28
101-90-10500 Naha River	KETCHIKAN C-5	55 35 34 55 32 57	131 35 33 131 30 7	C 72S 90E27 C 73S 91E12
101-90-10500-0010 Jordan Lake	KETCHIKAN C-5	55 36 3	131 33 24	C 72S 90E25
101-90-10500-0030 Heckman Lake	KETCHIKAN C-5	55 34 51	131 31 38	C 72S 91E31
101-90-10500-2004	KETCHIKAN C-5	55 35 14 55 34 52	131 34 20 131 33 50	C 72S 90E35 C 72S 90E35
101-90-10500-2005	KETCHIKAN C-5	55 36 5 55 36 43	131 33 46 131 34 0	C 72S 90E26 C 72S 90E23
101-90-10500-2013	KETCHIKAN C-5	55 34 19 55 34 35	131 30 35 131 30 4	C 73S 91E 1 C 73S 91E 1
101-90-10520	KETCHIKAN C-5	55 35 15 55 34 18	131 37 12 131 36 3	C 72S 90E33 C 73S 91E 4
101-90-10520-2018	KETCHIKAN C-5	55 34 23 55 34 20	131 36 20 131 36 26	C 73S 91E 5 C 73S 91E 5
101-90-10590	KETCHIKAN C-5	55 33 54 55 34 33	131 38 57 131 38 16	C 73S 91E 6 C 73S 91E 6
101-90-10600 Wolf Creek	KETCHIKAN C-5	55 33 39 55 32 35	131 38 52 131 36 14	C 73S 91E 7 C 73S 91E17
101-90-10600-0010 Lower Wolf Lake	KETCHIKAN C-5	55 33 34	131 37 1	C 73S 91E 8
101-90-10610	KETCHIKAN C-5	55 31 57 55 31 34	131 38 34 131 38 20	C 73S 91E19 C 73S 91E19
101-90-10620	KETCHIKAN C-5	55 31 57 55 31 13	131 38 46 131 38 53	C 73S 91E19 C 73S 91E19
101-90-10630	KETCHIKAN C-5 KETCHIKAN C-6	55 33 5 55 32 56	131 39 56 131 40 11	C 73S 90E12 C 73S 90E12
101-90-10640	KETCHIKAN C-6	55 33 26 55 33 3	131 41 3 131 41 2	C 73S 90E11 C 73S 90E11
101-90-10650	KETCHIKAN C-6	55 32 22 55 32 13	131 41 59 131 41 44	C 73S 90E14 C 73S 90E14
101-90-10660	KETCHIKAN C-6	55 31 46 55 31 38	131 42 5 131 41 39	C 73S 90E23 C 73S 90E23
101-90-10680 Lunch Creek	KETCHIKAN C-6	55 30 43 55 30 38	131 43 25 131 43 18	C 73S 90E27 C 73S 90E27
101-90-10690 Second Waterfall Creek	KETCHIKAN B-6	55 29 42 55 29 33	131 45 21 131 44 54	C 73S 90E32 C 73S 90E33
101-90-10695 First Waterfall Creek	KETCHIKAN B-6	55 29 19 55 29 0	131 45 53 131 45 43	C 74S 90E 5 C 74S 90E 5
101-90-10698	KETCHIKAN B-6	55 28 33 55 28 28	131 47 2 131 46 53	C 74S 90E 6 C 74S 90E 7
101-90-10700	KETCHIKAN B-6	55 28 25 55 28 16	131 47 13 131 47 0	C 74S 90E 7 C 74S 90E 7
101-90-10705 Trollers Creek	KETCHIKAN B-6	55 28 17 55 28 8	131 47 49 131 47 52	C 74S 90E 7 C 74S 90E 7
101-90-10708	KETCHIKAN C-6	55 30 29 55 30 45	131 58 23 131 58 48	C 73S 88E25 C 73S 88E25
101-90-10709	KETCHIKAN C-6	55 30 54 55 31 13	131 57 57 131 58 25	C 73S 88E25 C 73S 88E24
101-90-10710	KETCHIKAN C-6	55 31 27 55 32 8	131 57 47 131 59 1	C 73S 88E24 C 73S 88E14
101-90-10720	KETCHIKAN C-6	55 31 57 55 32 44	131 57 29 131 58 31	C 73S 88E24 C 73S 88E13
101-90-10730	KETCHIKAN C-6	55 33 47 55 34 26	131 56 38 131 57 26	C 73S 89E 6 C 73S 88E 1
101-90-10740	KETCHIKAN C-6	55 35 2 55 34 39	131 57 24 131 57 26	C 72S 88E32 C 72S 88E32
101-90-10750 Smugglers Creek	KETCHIKAN C-6	55 35 50 55 35 47	131 58 36 131 58 43	C 72S 88E30 C 72S 88E30
101-90-10760 Falls Creek	KETCHIKAN C-6	55 35 51 55 36 46	131 58 34 131 59 35	C 72S 88E30 C 72S 87E24
101-90-10770	KETCHIKAN C-6	55 38 18 55 38 13	131 59 3 131 59 32	C 72S 88E 7 C 72S 87E12
101-90-10780	CRAIG C-1	55 39 26 55 38 55	132 0 4 132 0 33	C 72S 87E 1 C 72S 87E12

Stream/lake	Map Sheet	Lat.	Long.	Legal
101-90-10800	CRAIG C-1	55 40 59 55 41 42	132 2 28 132 4 34	C 71S 87E26 C 71S 87E21
101-90-10820	CRAIG C-1	55 40 51 55 41 18	132 2 6 132 2 14	C 71S 87E26 C 71S 87E26
101-90-10830	CRAIG C-1	55 40 31 55 40 41	132 0 48 132 0 31	C 71S 87E36 C 71S 87E25
101-90-10835	KETCHIKAN C-6	55 39 4 55 39 5	131 58 3 131 57 38	C 72S 88E 6 C 72S 88E 5
101-90-10840	KETCHIKAN C-6	55 39 1 55 38 24	131 58 5 131 56 49	C 72S 88E 6 C 72S 88E 8
101-90-10840-0010 Helm Lake	KETCHIKAN C-6	55 38 0	131 56 13	C 72S 88E16
101-90-10840-2013	KETCHIKAN C-6	55 38 13 55 38 32	131 56 10 131 55 47	C 72S 88E 9 C 72S 88E 9
101-90-10840-2013-3003	KETCHIKAN C-6	55 38 19 55 38 31	131 56 2 131 55 56	C 72S 88E 9 C 72S 88E 9
101-90-10855	KETCHIKAN C-6	55 37 31 55 37 12	131 53 42 131 53 47	C 72S 88E15 C 72S 88E15
101-90-10859 Granite Creek	KETCHIKAN C-6	55 38 44 55 39 54	131 51 51 131 53 32	C 72S 88E11 C 71S 88E34
101-90-10860	KETCHIKAN C-6	55 38 44 55 40 12	131 51 48 131 51 15	C 72S 88E12 C 71S 88E36
101-90-10860-2021	KETCHIKAN C-6	55 40 3 55 40 13	131 51 20 131 51 46	C 71S 88E36 C 71S 88E36
101-90-10870	KETCHIKAN C-6	55 40 23 55 40 45	131 50 9 131 50 47	C 71S 89E31 C 71S 88E25
101-90-10880	KETCHIKAN C-6	55 42 34 55 41 39	131 51 26 131 51 34	C 71S 88E13 C 71S 88E24
101-90-10890	KETCHIKAN C-6	55 42 50 55 42 41	131 51 36 131 51 49	C 71S 88E13 C 71S 88E13
101-90-10900	KETCHIKAN C-6	55 42 56 55 42 51	131 51 46 131 51 52	C 71S 88E13 C 71S 88E14
101-90-10905	KETCHIKAN C-6	55 43 0 55 42 56	131 51 51 131 52 11	C 71S 88E13 C 71S 88E14
101-90-10910	KETCHIKAN C-6	55 43 34 55 43 29	131 52 8 131 52 48	C 71S 88E11 C 71S 88E11
101-90-10930	KETCHIKAN D-6	55 45 21 55 45 22	131 53 35 131 54 35	C 70S 88E34 C 70S 88E34
101-90-10930-2004	KETCHIKAN D-6	55 45 26 55 45 32	131 53 43 131 53 46	C 70S 88E34 C 70S 88E34
101-90-10930-2006	KETCHIKAN D-6	55 45 27 55 45 31	131 53 50 131 53 55	C 70S 88E34 C 70S 88E34
101-90-10940	KETCHIKAN D-6	55 45 17 55 46 34	131 53 30 131 53 30	C 70S 88E34 C 70S 88E27
101-90-10942	KETCHIKAN D-6	55 45 15 55 45 15	131 53 31 131 53 17	C 70S 88E34 C 70S 88E35
101-90-10945	KETCHIKAN C-6	55 43 56 55 43 58	131 48 46 131 49 9	C 71S 89E 8 C 71S 89E 7
101-90-10950	KETCHIKAN C-6	55 44 22 55 44 28	131 48 40 131 49 1	C 71S 89E 5 C 71S 89E 6
101-90-10960	KETCHIKAN D-6	55 45 8 55 45 24	131 48 16 131 49 17	C 70S 89E32 C 70S 89E31
101-90-10960-2010	KETCHIKAN D-6	55 45 21 55 45 41	131 48 34 131 48 52	C 70S 89E32 C 70S 89E31
101-90-10970	KETCHIKAN D-6	55 46 14 55 46 33	131 47 51 131 47 53	C 70S 89E29 C 70S 89E29
101-90-10975	KETCHIKAN D-6	55 46 20 55 46 31	131 47 13 131 47 20	C 70S 89E28 C 70S 89E29
101-90-10990	KETCHIKAN D-6	55 48 26 55 48 33	131 46 16 131 46 58	C 70S 89E16 C 70S 89E 9
101-90-11000	KETCHIKAN C-6	55 32 2 55 31 53	131 48 31 131 48 30	C 73S 89E13 C 73S 89E24
101-90-11010	KETCHIKAN C-6	55 31 45 55 31 24	131 49 0 131 48 47	C 73S 89E24 C 73S 89E24
102-10-10050	DIXON ENTRANCE D-1	54 54 18 54 55 31	132 1 23 132 3 14	C 80S 89E29 C 80S 89E19
102-10-10100	DIXON ENTRANCE D-1	54 54 18 54 54 32	132 5 20 132 5 14	C 80S 88E25 C 80S 88E25
102-10-10150	DIXON ENTRANCE D-1	54 54 5 54 54 27	132 6 35 132 9 2	C 80S 88E26 C 80S 88E28

Stream/lake	Map Sheet	Lat.	Long.	Legal
102-10-10200	DIXON ENTRANCE D-1	54 51 40 54 51 34	132 4 24 132 4 43	C 81S 89E11 C 81S 89E11
102-10-10230	DIXON ENTRANCE D-1	54 50 16 54 50 49	132 3 31 132 5 18	C 81S 89E24 C 81S 89E15
102-10-10270	DIXON ENTRANCE D-1	54 51 7 54 50 52	132 2 24 132 2 18	C 81S 89E13 C 81S 89E13
102-10-10330	DIXON ENTRANCE D-1	54 48 5 54 48 19	132 1 17 132 0 57	C 81S 90E31 C 81S 90E31
102-10-10350	DIXON ENTRANCE D-1	54 48 20 54 48 31	132 2 12 132 2 4	C 81S 89E36 C 81S 89E36
102-10-10370	DIXON ENTRANCE D-1	54 49 14 54 49 31	132 3 27 132 3 25	C 81S 89E25 C 81S 89E24
102-10-10390	DIXON ENTRANCE D-1	54 48 58 54 49 20	132 5 9 132 5 14	C 81S 89E27 C 81S 89E27
102-10-10410	DIXON ENTRANCE D-1	54 48 39 54 48 23	132 4 42 132 5 25	C 81S 89E26 C 81S 89E34
102-10-10430	DIXON ENTRANCE D-1	54 48 6 54 47 57	132 3 32 132 4 8	C 81S 89E36 C 81S 89E35
102-10-10480	DIXON ENTRANCE D-1	54 46 8 54 46 10	132 0 53 132 1 36	C 82S 90E 7 C 82S 90E 7
102-10-10500	DIXON ENTRANCE D-1	54 45 44 54 45 53	132 0 57 132 1 29	C 82S 90E18 C 82S 90E18
102-10-10510	DIXON ENTRANCE D-1	54 45 35 54 45 18	132 0 59 132 1 33	C 82S 90E18 C 82S 90E18
102-10-10520	DIXON ENTRANCE D-1 DIXON ENTRANCE C-1	54 45 4 54 44 19	132 0 22 132 0 51	C 82S 90E20 C 82S 90E19
102-10-10530	DIXON ENTRANCE C-1	54 42 13 54 42 33	132 3 31 132 3 36	C 83S 89E 1 C 82S 89E35
102-10-10540	DIXON ENTRANCE C-1	54 42 15 54 42 31	132 4 56 132 4 35	C 83S 89E 2 C 83S 89E 2
102-10-10550	DIXON ENTRANCE C-1	54 42 57 54 44 39	132 6 22 132 5 27	C 82S 89E34 C 82S 89E22
102-10-10570	DIXON ENTRANCE C-1	54 43 48 54 44 3	132 7 32 132 7 16	C 82S 89E28 C 82S 89E28
102-10-10580	DIXON ENTRANCE C-1	54 44 32 54 45 0	132 8 54 132 8 56	C 82S 89E20 C 82S 89E20
102-10-10600	DIXON ENTRANCE C-1 DIXON ENTRANCE D-1	54 44 44 54 47 14	132 9 57 132 8 34	C 82S 89E19 C 82S 89E 5
102-10-10600-0010	DIXON ENTRANCE C-1	54 44 59	132 11 56	C 82S 88E24
102-10-10600-2008	DIXON ENTRANCE D-1	54 46 21 54 46 7	132 10 51 132 10 54	C 82S 89E 7 C 82S 89E 7
102-10-10600-2010	DIXON ENTRANCE D-1	54 46 6 54 46 47	132 11 57 132 12 32	C 82S 88E12 C 82S 88E11
102-10-10600-2010-0010	DIXON ENTRANCE D-1	54 46 17	132 12 27	C 82S 88E12
102-10-10600-2010-3006	DIXON ENTRANCE D-1	54 46 10 54 46 7	132 11 55 132 11 39	C 82S 88E12 C 82S 88E12
102-10-10600-2010-3006-4004	DIXON ENTRANCE D-1	54 46 10 54 46 5	132 11 51 132 11 48	C 82S 88E12 C 82S 88E12
102-10-10630	DIXON ENTRANCE C-1	54 43 57 54 43 37	132 9 19 132 9 23	C 82S 89E29 C 82S 89E29
102-10-10650	DIXON ENTRANCE C-1	54 42 30 54 42 36	132 10 20 132 10 31	C 83S 89E 6 C 82S 89E31
102-10-10670	DIXON ENTRANCE C-1	54 44 26 54 44 32	132 13 32 132 13 23	C 82S 88E23 C 82S 88E23
102-10-10710	DIXON ENTRANCE D-1	54 45 26 54 45 14	132 13 16 132 13 16	C 82S 88E14 C 82S 88E14
102-10-10750	DIXON ENTRANCE D-1	54 46 22 54 47 0	132 14 14 132 14 49	C 82S 88E10 C 82S 88E 3
102-20-10010	CRAIG A-1	55 6 9 55 6 15	132 0 41 132 0 59	C 78S 89E16 C 78S 89E16
102-20-10050	DIXON ENTRANCE D-1	54 55 45 54 55 15	132 1 13 132 1 12	C 80S 89E16 C 80S 89E21
102-20-10070	DIXON ENTRANCE D-1	54 55 56 54 56 14	132 1 25 132 3 19	C 80S 89E17 C 80S 89E18
102-20-10100	DIXON ENTRANCE D-1	54 56 50 54 56 50	132 0 18 132 0 31	C 80S 89E 9 C 80S 89E 9
102-20-10170	DIXON ENTRANCE D-1	54 58 11 54 58 22	132 3 19 132 3 44	C 79S 89E31 C 79S 89E31

Stream/lake	Map Sheet	Lat.	Long.	Legal
102-20-10210	DIXON ENTRANCE D-1	54 59 1	132 2 1	C 79S 89E32
		54 59 2	132 2 49	C 79S 89E30
102-20-10230	KETCHIKAN A-6	55 0 48	131 59 56	C 79S 89E16
		55 0 50	132 0 0	C 79S 89E16
102-20-10250	KETCHIKAN A-6	55 1 0	131 59 52	C 79S 89E16
		55 1 1	132 0 0	C 79S 89E16
102-20-10390	CRAIG A-1	55 7 20	132 5 43	C 78S 88E12
		55 7 36	132 5 51	C 78S 88E11
102-20-10400	CRAIG A-1	55 8 0	132 3 1	C 78S 89E 6
		55 8 26	132 3 26	C 78S 89E 6
102-20-10400-0010 Paul Lake	CRAIG A-1	55 8 36	132 4 57	C 77S 88E36
102-20-10400-2004 John Creek	CRAIG A-1	55 8 8	132 3 0	C 78S 89E 6
		55 9 9	132 3 27	C 77S 89E31
102-20-10400-2004-0010 James Lake	CRAIG A-1	55 8 54	132 3 0	C 77S 89E31
102-30-10100	CRAIG A-1	55 0 57	132 2 54	C 79S 89E18
		55 0 25	132 2 48	C 79S 89E19
102-30-10110	CRAIG A-1	55 0 28	132 4 17	C 79S 88E24
		55 0 0	132 4 15	C 79S 89E19
102-30-10110-2002	CRAIG A-1	55 0 12	132 4 20	C 79S 88E24
		55 0 0	132 4 51	C 79S 88E24
102-30-10130	DIXON ENTRANCE D-1	54 59 35	132 5 43	C 79S 88E25
		54 59 33	132 5 21	C 79S 88E25
102-30-10150	DIXON ENTRANCE D-1	54 59 15	132 5 52	C 79S 88E26
		54 59 15	132 5 29	C 79S 88E25
102-30-10170	DIXON ENTRANCE D-1	54 58 27	132 6 28	C 79S 88E35
		54 56 20	132 6 46	C 80S 88E14
102-30-10170-0010	DIXON ENTRANCE D-1	54 57 19	132 5 38	C 80S 88E 1
102-30-10170-2004	DIXON ENTRANCE D-1	54 58 11	132 6 32	C 79S 88E35
		54 57 54	132 6 48	C 80S 88E 2
102-30-10170-2009	DIXON ENTRANCE D-1	54 56 49	132 5 40	C 80S 88E12
		54 56 31	132 5 13	C 80S 88E12
102-30-10200	DIXON ENTRANCE D-1	54 58 16	132 7 50	C 79S 88E34
		54 58 11	132 7 13	C 79S 88E35
102-30-10220	DIXON ENTRANCE D-1	54 58 20	132 8 22	C 79S 88E34
		54 58 4	132 8 28	C 80S 88E 3
102-30-10240	DIXON ENTRANCE D-1	54 57 45	132 9 5	C 80S 88E 4
		54 57 31	132 8 56	C 80S 88E 4
102-30-10260	DIXON ENTRANCE D-1	54 57 36	132 9 31	C 80S 88E 4
		54 57 16	132 9 34	C 80S 88E 9
102-30-10280 Perkins Creek	DIXON ENTRANCE D-1	54 56 43	132 10 36	C 80S 88E 8
		54 55 29	132 8 2	C 80S 88E22
102-30-10310	DIXON ENTRANCE D-1	54 55 55	132 11 44	C 80S 88E17
		54 55 37	132 11 27	C 80S 88E17
102-30-10330	DIXON ENTRANCE D-1	54 55 29	132 12 11	C 80S 88E19
		54 54 40	132 9 52	C 80S 88E28
102-30-10370	DIXON ENTRANCE D-1	54 54 59	132 12 27	C 80S 88E19
		54 53 40	132 11 30	C 80S 88E32
102-30-10400	DIXON ENTRANCE D-1	54 55 3	132 12 39	C 80S 88E19
		54 54 31	132 13 6	C 80S 88E30
102-30-10430	DIXON ENTRANCE D-1	54 56 4	132 12 49	C 80S 88E18
		54 56 21	132 14 31	C 80S 87E13
102-30-10430-2022	DIXON ENTRANCE D-1	54 56 16	132 13 6	C 80S 88E18
		54 57 13	132 13 33	C 80S 87E12
102-30-10430-2022-0010	DIXON ENTRANCE D-1	54 56 50	132 13 33	C 80S 87E12
102-30-10430-2022-0020	DIXON ENTRANCE D-1	54 57 5	132 13 29	C 80S 87E12
102-30-10430-2022-3006	DIXON ENTRANCE D-1	54 56 20	132 13 4	C 80S 88E18
		54 57 8	132 13 9	C 80S 88E 7
102-30-10450	DIXON ENTRANCE D-1	54 58 8	132 10 11	C 80S 88E 4
		54 58 21	132 10 27	C 79S 88E32
102-30-10460	DIXON ENTRANCE D-1	54 59 21	132 11 28	C 79S 88E29
		54 59 12	132 11 8	C 79S 88E29
102-30-10470	DIXON ENTRANCE D-1	54 58 55	132 18 40	C 79S 87E33
		54 58 58	132 19 42	C 79S 87E32
102-30-10510	DIXON ENTRANCE D-1	54 59 46	132 17 1	C 79S 87E27
		54 59 57	132 17 23	C 79S 87E22

Stream/lake	Map Sheet	Lat.	Long.	Legal
102-30-10530	CRAIG A-1	55 0 42 55 0 37	132 15 28 132 15 55	C 79S 87E23 C 79S 87E23
102-30-10550	CRAIG A-1	55 1 41 55 1 25	132 16 43 132 16 51	C 79S 87E10 C 79S 87E15
102-30-10570	CRAIG A-1	55 1 49 55 2 29	132 15 43 132 16 31	C 79S 87E11 C 79S 87E10
102-30-10590	CRAIG A-1	55 1 56 55 2 4	132 17 8 132 17 46	C 79S 87E10 C 79S 87E10
102-30-10610	CRAIG A-1	55 3 20 55 3 27	132 18 3 132 18 12	C 79S 87E 4 C 78S 87E33
102-30-10630	CRAIG A-1	55 3 22 55 3 30	132 16 55 132 16 51	C 78S 87E34 C 78S 87E34
102-30-10650 Kugel Creek	CRAIG A-1	55 2 45 55 2 57	132 15 6 132 14 53	C 79S 87E 2 C 79S 87E 2
102-30-10660	CRAIG A-1	55 1 42 55 2 37	132 13 34 132 13 21	C 79S 87E12 C 79S 87E 1
102-30-10670 Kegan Creek	CRAIG A-1	55 1 21 55 2 53	132 10 13 132 14 1	C 79S 88E16 C 79S 87E 1
102-30-10670-0010 Kegan Lake	CRAIG A-1	55 2 11	132 12 16	C 79S 88E 7
102-30-10670-2020	CRAIG A-1	55 2 54 55 2 57	132 12 19 132 11 53	C 79S 88E 6 C 79S 88E 6
102-30-10670-2026	CRAIG A-1	55 2 57 55 3 17	132 12 28 132 12 25	C 79S 88E 6 C 79S 88E 6
102-30-10670-2034	CRAIG A-1	55 2 56 55 3 13	132 13 6 132 13 11	C 79S 88E 6 C 79S 88E 6
102-30-10680	CRAIG A-1	55 1 21 55 1 32	132 8 39 132 9 12	C 79S 88E15 C 79S 88E16
102-30-10690	CRAIG A-1	55 1 58 55 2 13	132 8 13 132 8 20	C 79S 88E10 C 79S 88E10
102-30-10720	CRAIG A-1	55 3 23 55 3 12	132 6 47 132 7 4	C 78S 88E35 C 79S 88E 2
102-30-10750	CRAIG A-1	55 3 58 55 4 0	132 8 42 132 9 32	C 78S 88E34 C 78S 88E33
102-30-10770 Myrtle Creek	CRAIG A-1	55 4 7 55 4 11	132 7 52 132 7 57	C 78S 88E34 C 78S 88E34
102-30-10800	CRAIG A-1	55 5 32 55 5 40	132 6 3 132 6 28	C 78S 88E23 C 78S 88E23
102-30-10816	CRAIG A-1	55 6 34 55 6 22	132 7 50 132 7 43	C 78S 88E15 C 78S 88E15
102-30-10820	CRAIG A-1	55 6 41 55 6 25	132 8 44 132 8 36	C 78S 88E15 C 78S 88E15
102-30-10840	CRAIG A-1	55 7 4 55 6 51	132 10 2 132 10 7	C 78S 88E 9 C 78S 88E 9
102-30-10850	CRAIG A-1	55 7 23 55 7 10	132 10 58 132 10 55	C 78S 88E 8 C 78S 88E 8
102-30-10870	CRAIG A-1	55 7 10 55 6 28	132 12 9 132 12 46	C 78S 88E 7 C 78S 88E18
102-30-10870-2004	CRAIG A-1	55 7 6 55 7 17	132 12 40 132 12 53	C 78S 88E 7 C 78S 88E 7
102-30-10870-2006 Aiken Creek	CRAIG A-1	55 6 47 55 6 38	132 12 59 132 13 20	C 78S 88E18 C 78S 87E13
102-30-10890	CRAIG A-1	55 7 40 55 7 58	132 10 59 132 11 53	C 78S 88E 8 C 78S 88E 6
102-30-10890-0010 Miller Lake	CRAIG A-1	55 8 33	132 13 29	C 78S 87E 1
102-30-10890-0910	CRAIG A-1	55 8 41	132 15 22	C 77S 87E35
102-30-10900	CRAIG A-1	55 7 36 55 7 49	132 10 7 132 10 29	C 78S 88E 9 C 78S 88E 5
102-30-10910	CRAIG A-1	55 7 45 55 8 18	132 9 0 132 9 35	C 78S 88E 4 C 78S 88E 4
102-30-10950	CRAIG A-1	55 5 19 55 5 42	132 2 58 132 3 6	C 78S 89E19 C 78S 89E19
102-40-10050	CRAIG A-1	55 14 0 55 13 44	132 4 4 132 3 8	C 76S 88E32 C 77S 89E 6
102-40-10070	CRAIG A-1	55 12 52 55 12 42	132 4 47 132 3 47	C 77S 88E12 C 77S 89E 7
102-40-10090	CRAIG A-1	55 12 19 55 12 3	132 4 58 132 3 7	C 77S 88E12 C 77S 89E 7

Stream/lake	Map Sheet	Lat.	Long.	Legal
102-40-10110	CRAIG A-1	55 12 9	132 5 38	C 77S 88E12
		55 11 43	132 5 2	C 77S 88E13
102-40-10130	CRAIG A-1	55 11 39	132 5 58	C 77S 88E14
		55 11 17	132 5 26	C 77S 88E13
102-40-10140	CRAIG A-1	55 10 48	132 7 11	C 77S 88E23
		55 10 30	132 6 56	C 77S 88E23
102-40-10150	CRAIG A-1	55 10 31	132 7 53	C 77S 88E22
		55 9 25	132 8 7	C 77S 88E34
102-40-10170	CRAIG A-1	55 9 38	132 9 19	C 77S 88E28
		55 9 6	132 9 17	C 77S 88E33
102-40-10220	CRAIG A-1	55 9 2	132 11 36	C 77S 88E32
		55 8 46	132 11 36	C 77S 88E32
102-40-10250	CRAIG A-1	55 9 8	132 11 50	C 77S 88E31
		55 9 27	132 12 7	C 77S 88E30
102-40-10280	CRAIG A-1	55 11 21	132 9 18	C 77S 88E16
		55 11 22	132 9 32	C 77S 88E16
102-40-10310	CRAIG A-1	55 12 49	132 11 26	C 77S 88E 8
		55 12 23	132 11 32	C 77S 88E 8
102-40-10320	CRAIG A-1	55 12 15	132 14 20	C 77S 87E12
		55 12 2	132 14 5	C 77S 87E12
102-40-10325	CRAIG A-1	55 11 40	132 14 30	C 77S 87E13
		55 11 34	132 14 17	C 77S 87E13
102-40-10325-0010	CRAIG A-1	55 11 28	132 14 12	C 77S 87E13
102-40-10330	CRAIG A-1	55 10 48	132 14 26	C 77S 87E24
		55 10 32	132 14 29	C 77S 87E24
102-40-10330-0010 Dora Lake	CRAIG A-1	55 9 57	132 14 26	C 77S 87E25
102-40-10350	CRAIG A-1	55 11 31	132 15 32	C 77S 87E14
		55 11 2	132 15 57	C 77S 87E23
102-40-10370	CRAIG A-1	55 14 21	132 14 38	C 76S 87E31
		55 14 18	132 15 6	C 76S 87E31
102-40-10377	CRAIG A-1	55 13 7	132 17 23	C 77S 87E 3
		55 13 0	132 17 17	C 77S 87E 3
102-40-10380	CRAIG A-1	55 12 8	132 19 1	C 77S 87E 9
		55 11 54	132 18 33	C 77S 87E16
102-40-10430	CRAIG A-1	55 7 52	132 19 51	C 78S 87E 5
		55 7 9	132 19 10	C 78S 87E 9
102-40-10470	CRAIG A-2	55 7 55	132 21 14	C 78S 87E 6
		55 7 31	132 22 18	C 78S 87E 7
102-40-10480	CRAIG A-2	55 10 8	132 21 17	C 77S 87E30
		55 10 12	132 21 36	C 77S 87E30
102-40-10490	CRAIG A-2	55 11 50	132 20 30	C 77S 87E17
		55 12 0	132 21 2	C 77S 87E18
102-40-10510	CRAIG A-1	55 14 6	132 17 57	C 76S 86E35
		55 14 14	132 18 20	C 76S 86E35
102-40-10520	CRAIG A-1	55 14 39	132 19 27	C 76S 86E27
		55 14 14	132 19 48	C 76S 86E34
102-40-10570	CRAIG B-2	55 15 10	132 22 29	C 76S 86E29
	CRAIG A-2	55 14 45	132 21 59	C 76S 86E29
102-40-10600 Big Creek	CRAIG A-2	55 14 3	132 23 46	C 76S 86E31
		55 12 10	132 23 54	C 77S 86E11
102-40-10600-2004	CRAIG A-2	55 13 25	132 24 10	C 77S 86E 2
		55 12 47	132 25 11	C 77S 86E11
102-40-10710	CRAIG B-2	55 15 21	132 28 19	C 76S 85E27
		55 15 0	132 28 35	C 76S 85E27
102-40-10730	CRAIG B-2	55 15 35	132 28 13	C 76S 85E22
		55 16 2	132 29 40	C 76S 85E21
102-40-10740	CRAIG B-2	55 15 38	132 27 46	C 76S 85E22
		55 15 52	132 27 49	C 76S 85E22
102-40-10850	CRAIG B-1	55 15 38	132 16 48	C 76S 86E24
		55 15 42	132 17 44	C 76S 86E23
102-40-10870 Sunny Creek	CRAIG B-1	55 15 53	132 16 55	C 76S 86E24
		55 16 35	132 19 14	C 76S 86E15
102-40-10870-2006	CRAIG B-1	55 16 22	132 17 56	C 76S 86E23
		55 17 7	132 18 55	C 76S 86E15
102-40-10890	CRAIG A-1	55 14 42	132 11 44	C 76S 87E28
		55 14 57	132 12 7	C 76S 87E28
102-40-10900	CRAIG B-1	55 15 10	132 8 41	C 76S 87E26
		55 15 26	132 9 5	C 76S 87E26

Stream/lake	Map Sheet	Lat.	Long.	Legal
102-40-10910	CRAIG B-1	55 15 21	132 7 38	C 76S 87E25
		55 15 29	132 8 4	C 76S 87E26
102-40-10930	CRAIG B-1	55 15 33	132 6 44	C 76S 87E24
		55 15 47	132 6 55	C 76S 87E24
102-50-10050	CRAIG A-1	55 9 14	132 1 37	C 77S 89E32
		55 9 21	132 3 3	C 77S 89E31
102-50-10070	CRAIG A-1	55 9 47	132 0 44	C 77S 89E28
		55 10 40	132 3 6	C 77S 89E19
102-50-10070-2024	CRAIG A-1	55 10 30	132 1 17	C 77S 89E21
		55 11 3	132 1 26	C 77S 89E20
102-50-10073	CRAIG A-1	55 9 44	132 0 36	C 77S 89E28
		55 9 50	132 0 32	C 77S 89E28
102-50-10073-0010	CRAIG A-1	55 10 8	132 0 17	C 77S 89E28
102-50-10100	KETCHIKAN A-6	55 12 1	131 59 16	C 77S 89E15
		55 11 45	131 59 37	C 77S 89E15
102-50-10121	KETCHIKAN A-6	55 13 31	131 59 8	C 77S 89E 3
		55 13 40	131 59 36	C 77S 89E 3
102-50-10150	CRAIG B-1	55 16 10	132 2 24	C 76S 88E21
		55 15 57	132 2 15	C 76S 88E21
102-50-10180	CRAIG B-1	55 15 54	132 2 55	C 76S 88E21
		55 15 40	132 2 51	C 76S 88E21
102-50-10190	CRAIG B-1	55 15 28	132 3 41	C 76S 88E29
		55 15 27	132 3 22	C 76S 88E28
102-50-10200	CRAIG B-1	55 17 6	132 7 18	C 76S 87E13
		55 16 52	132 7 56	C 76S 87E13
102-50-10200-2008	CRAIG B-1	55 17 0	132 7 44	C 76S 87E13
		55 17 6	132 7 53	C 76S 87E13
102-50-10210	CRAIG B-1	55 17 25	132 10 25	C 76S 87E10
		55 15 51	132 10 26	C 76S 87E22
102-50-10210-0010	CRAIG B-1	55 15 44	132 10 30	C 76S 87E22
102-50-10220 Clover Creek	CRAIG B-1	55 17 36	132 10 26	C 76S 87E10
		55 18 2	132 13 3	C 76S 87E 8
102-50-10230	CRAIG B-1	55 17 55	132 10 11	C 76S 87E10
		55 18 19	132 10 14	C 76S 87E 3
102-50-10270	CRAIG B-1	55 18 48	132 8 46	C 76S 87E 2
		55 18 57	132 9 23	C 76S 87E 2
102-50-10280	CRAIG B-1	55 19 23	132 9 24	C 75S 87E35
		55 19 26	132 11 15	C 75S 87E33
102-50-10280-0010 Monie Lake	CRAIG B-1	55 19 27	132 10 22	C 75S 87E34
102-50-10350	CRAIG B-1	55 21 24	132 12 30	C 75S 87E21
		55 20 34	132 12 2	C 75S 87E28
102-50-10350-0010	CRAIG B-1	55 20 28	132 12 17	C 75S 87E28
102-50-10370 Spiral Creek	CRAIG B-1	55 22 16	132 14 14	C 75S 87E18
		55 22 1	132 15 11	C 75S 87E18
102-50-10370-0010	CRAIG B-1	55 22 8	132 15 44	C 75S 86E13
102-50-10400	CRAIG B-1	55 22 59	132 14 40	C 75S 87E 7
		55 22 50	132 15 7	C 75S 87E 7
102-50-10500	CRAIG B-1	55 23 44	132 15 19	C 75S 87E 6
		55 23 24	132 15 56	C 75S 86E 1
102-50-10600	CRAIG B-1	55 28 29	132 9 24	C 74S 87E11
		55 27 57	132 9 23	C 74S 87E11
102-60-10050	CRAIG B-1	55 24 5	132 18 49	C 75S 86E 3
		55 22 7	132 18 22	C 75S 86E14
102-60-10050-0010	CRAIG B-1	55 23 30	132 18 50	C 75S 86E 3
102-60-10070	CRAIG B-1	55 23 57	132 19 32	C 75S 86E 3
		55 23 29	132 19 36	C 75S 86E 3
102-60-10080	CRAIG B-1	55 24 0	132 19 46	C 75S 86E 3
	CRAIG B-2	55 23 52	132 20 19	C 75S 86E 4
102-60-10090	CRAIG B-2	55 24 24	132 20 24	C 74S 86E33
		55 24 14	132 20 42	C 74S 86E33
102-60-10110	CRAIG B-2	55 20 53	132 21 24	C 75S 86E21
		55 20 32	132 20 41	C 75S 86E28
102-60-10140	CRAIG B-2	55 19 49	132 20 38	C 75S 86E33
	CRAIG B-1	55 19 31	132 19 28	C 75S 86E34

Stream/lake	Map Sheet	Lat.	Long.	Legal
102-60-10160 Omar Creek	CRAIG B-2	55 19 31 55 19 15	132 21 22 132 21 27	C 75S 86E33 C 75S 86E33
102-60-10160-2002	CRAIG B-2	55 19 28 55 19 27	132 21 30 132 21 56	C 75S 86E33 C 75S 86E32
102-60-10180	CRAIG B-2	55 20 41 55 20 19	132 22 20 132 24 2	C 75S 86E29 C 75S 86E30
102-60-10200	CRAIG B-2	55 21 42 55 21 40	132 22 18 132 22 35	C 75S 86E17 C 75S 86E17
102-60-10210	CRAIG B-2	55 21 49 55 21 11	132 22 22 132 24 11	C 75S 86E17 C 75S 86E19
102-60-10240 Old Tom Creek	CRAIG B-2	55 23 51 55 22 17	132 24 13 132 25 33	C 75S 86E 6 C 75S 85E13
102-60-10240-2004	CRAIG B-2	55 23 31 55 23 20	132 24 54 132 25 46	C 75S 85E 1 C 75S 85E 1
102-60-10240-2004-0010	CRAIG B-2	55 23 15	132 26 2	C 75S 85E12
102-60-10300	CRAIG B-2	55 22 42 55 22 7	132 27 49 132 28 3	C 75S 85E10 C 75S 85E15
102-60-10320	CRAIG B-2	55 21 14 55 21 22	132 29 5 132 28 41	C 75S 85E22 C 75S 85E22
102-60-10330	CRAIG B-2	55 20 32 55 20 42	132 28 16 132 27 56	C 75S 85E27 C 75S 85E27
102-60-10340	CRAIG B-2	55 20 1 55 20 1	132 28 2 132 27 37	C 75S 85E27 C 75S 85E26
102-60-10360 Polk Creek	CRAIG B-2	55 19 0 55 18 37	132 27 36 132 27 2	C 75S 85E35 C 76S 85E 2
102-60-10370 Rock Creek	CRAIG B-2	55 18 54 55 18 42	132 27 58 132 28 15	C 76S 85E 3 C 76S 85E 3
102-60-10380 Dog Salmon Creek	CRAIG B-2	55 20 53 55 18 38	132 30 9 132 32 32	C 75S 85E21 C 76S 85E 6
102-60-10380-0010	CRAIG B-2	55 18 29	132 32 54	C 76S 85E 6
102-60-10380-2014	CRAIG B-2	55 19 57 55 20 14	132 30 49 132 31 27	C 75S 85E29 C 75S 85E29
102-60-10380-2019	CRAIG B-2	55 19 50 55 19 18	132 30 46 132 30 5	C 75S 85E32 C 75S 85E33
102-60-10380-2022	CRAIG B-2	55 19 39 55 19 59	132 30 59 132 33 17	C 75S 85E32 C 75S 85E30
102-60-10380-2023	CRAIG B-2	55 19 34 55 19 10	132 31 1 132 31 18	C 75S 85E32 C 75S 85E32
102-60-10380-2037	CRAIG B-2	55 18 20 55 17 53	132 33 3 132 33 6	C 76S 85E 6 C 76S 85E 7
102-60-10380-2038	CRAIG B-2	55 18 23 55 17 48	132 33 9 132 34 4	C 76S 85E 6 C 76S 84E12
102-60-10390	CRAIG B-2	55 21 20 55 21 0	132 30 58 132 32 55	C 75S 85E20 C 75S 85E19
102-60-10400	CRAIG B-2	55 21 51 55 21 46	132 31 19 132 31 40	C 75S 85E17 C 75S 85E17
102-60-10420 Cabin Creek	CRAIG B-2	55 25 19 55 23 45	132 28 37 132 33 5	C 74S 85E27 C 75S 85E 6
102-60-10420-0010	CRAIG B-2	55 25 10	132 30 15	C 74S 85E28
102-60-10420-0910	CRAIG B-2	55 25 0	132 30 45	C 74S 85E33
102-60-10440	CRAIG B-2	55 25 44 55 22 10	132 27 57 132 38 25	C 74S 85E27 C 75S 84E16
102-60-10440-0009	CRAIG B-2	55 26 22	132 30 16	C 74S 85E21
102-60-10440-0010 Lake Mary	CRAIG B-2	55 26 41	132 30 23	C 74S 85E21
102-60-10440-0012	CRAIG B-2	55 26 25	132 32 10	C 74S 85E20
102-60-10440-0014	CRAIG B-2	55 25 45	132 34 31	C 74S 84E25
102-60-10440-0016	CRAIG B-2	55 25 12	132 35 30	C 74S 84E26
102-60-10440-2015	CRAIG B-2	55 26 19 55 28 5	132 28 39 132 28 39	C 74S 85E22 C 74S 85E10
102-60-10460	CRAIG B-2	55 25 47 55 26 35	132 26 33 132 27 4	C 74S 85E26 C 74S 85E23

Stream/lake	Map Sheet	Lat.	Long.	Legal
102-60-10480 Virginia Creek	CRAIG B-2	55 25 50	132 25 53	C 74S 85E25
		55 27 7	132 25 31	C 74S 85E13
102-60-10480-0010	CRAIG B-2	55 26 21	132 25 32	C 74S 85E24
102-60-10500	CRAIG B-2	55 26 2	132 25 1	C 74S 85E24
		55 26 22	132 24 58	C 74S 85E24
102-60-10530	CRAIG B-2	55 26 10	132 23 49	C 74S 86E19
		55 26 23	132 24 19	C 74S 86E19
102-60-10560 Monument Creek	CRAIG B-2	55 26 14	132 23 38	C 74S 86E19
		55 26 40	132 23 44	C 74S 86E19
102-60-10563	CRAIG B-2	55 26 56	132 21 50	C 74S 86E17
		55 26 54	132 22 12	C 74S 86E17
102-60-10565	CRAIG B-2	55 27 7	132 20 58	C 74S 86E16
		55 27 18	132 20 33	C 74S 86E16
102-60-10565-2010	CRAIG B-2	55 27 13	132 20 36	C 74S 86E16
		55 27 13	132 20 30	C 74S 86E16
102-60-10570	CRAIG B-1	55 26 33	132 17 21	C 74S 86E23
		55 26 47	132 17 34	C 74S 86E23
102-60-10572	CRAIG B-1	55 27 35	132 17 55	C 74S 86E14
		55 27 17	132 18 35	C 74S 86E14
102-60-10578	CRAIG B-2	55 28 32	132 23 7	C 74S 86E 5
		55 28 24	132 22 56	C 74S 86E 8
102-60-10578-0010	CRAIG B-2	55 28 17	132 22 52	C 74S 86E 8
102-60-10580	CRAIG B-2	55 28 24	132 23 40	C 74S 86E 7
		55 27 33	132 23 49	C 74S 86E18
102-60-10580-2002 Hundred Thousand Creek	CRAIG B-2	55 28 9	132 23 41	C 74S 86E 7
		55 27 37	132 24 43	C 74S 85E13
102-60-10600	CRAIG B-2	55 29 38	132 24 33	C 73S 86E31
		55 29 46	132 25 29	C 73S 85E36
102-60-10620	CRAIG C-2	55 30 27	132 24 32	C 73S 86E30
		55 30 7	132 24 55	C 73S 85E36
102-60-10640	CRAIG C-2	55 30 35	132 27 3	C 73S 85E26
		55 30 12	132 26 52	C 73S 85E35
102-60-10650	CRAIG C-2	55 30 5	132 28 6	C 73S 85E34
	CRAIG B-2	55 29 42	132 28 23	C 73S 85E34
102-60-10660	CRAIG B-2	55 29 39	132 30 6	C 73S 85E33
		55 28 31	132 28 47	C 74S 85E 3
102-60-10660-2006	CRAIG B-2	55 28 57	132 29 41	C 74S 85E 4
		55 28 37	132 29 52	C 74S 85E 4
102-60-10680 Kina Creek	CRAIG B-2	55 29 18	132 31 22	C 74S 85E 5
		55 26 19	132 34 57	C 74S 84E24
102-60-10680-0010 Kina Lake	CRAIG B-2	55 27 43	132 33 5	C 74S 85E 7
102-60-10680-0910	CRAIG B-2	55 27 24	132 33 12	C 74S 85E18
102-60-10680-2021	CRAIG B-2	55 27 7	132 33 22	C 74S 85E18
		55 26 53	132 33 30	C 74S 85E18
102-60-10680-2030	CRAIG B-2	55 26 24	132 34 48	C 74S 84E24
		55 26 29	132 35 0	C 74S 84E24
102-60-10690	CRAIG B-2	55 28 12	132 34 25	C 74S 84E12
		55 27 53	132 34 58	C 74S 84E12
102-60-10700	CRAIG B-2	55 27 2	132 38 50	C 74S 84E16
		55 26 48	132 38 6	C 74S 84E15
102-60-10710	CRAIG B-2	55 25 41	132 39 19	C 74S 84E28
		55 25 45	132 38 55	C 74S 84E28
102-60-10710-2006	CRAIG B-2	55 25 43	132 39 7	C 74S 84E28
		55 25 35	132 39 7	C 74S 84E28
102-60-10720 Twelvemile Creek	CRAIG B-3	55 20 53	132 43 59	C 75S 83E24
		55 18 41	132 41 33	C 76S 84E 6
102-60-10720-2004 Cave Creek	CRAIG B-3	55 20 49	132 44 9	C 75S 83E24
		55 19 30	132 44 42	C 75S 83E35
102-60-10720-2004-3008	CRAIG B-3	55 20 40	132 44 33	C 75S 83E26
		55 20 35	132 45 48	C 75S 83E26
102-60-10720-2013	CRAIG B-3	55 20 8	132 41 41	C 75S 84E30
		55 20 15	132 41 7	C 75S 84E29
102-60-10740	CRAIG B-3	55 21 46	132 44 31	C 75S 83E14
		55 21 58	132 45 25	C 75S 83E14
102-60-10760	CRAIG B-3	55 22 48	132 43 52	C 75S 83E12
		55 22 43	132 44 36	C 75S 83E11

Stream/lake	Map Sheet	Lat.	Long.	Legal
102-60-10780	CRAIG B-3	55 23 32	132 42 43	C 75S 84E 6
		55 23 40	132 43 38	C 75S 83E 1
102-60-10800 Indian Creek	CRAIG B-3	55 27 27	132 41 29	C 74S 84E18
		55 25 29	132 44 53	C 74S 83E26
102-60-10800-2017	CRAIG B-3	55 26 13	132 43 15	C 74S 83E24
		55 26 0	132 42 57	C 74S 83E24
102-60-10800-2021	CRAIG B-3	55 26 0	132 43 51	C 74S 83E24
		55 25 43	132 43 46	C 74S 83E25
102-60-10820 Harris River	CRAIG B-3	55 27 51	132 41 52	C 74S 84E 7
	CRAIG C-3	55 31 24	132 51 44	C 73S 83E19
102-60-10820-2006	CRAIG B-3	55 27 24	132 47 30	C 74S 83E16
		55 27 46	132 47 40	C 74S 83E 9
102-60-10820-2010	CRAIG B-3	55 27 19	132 49 12	C 74S 83E17
		55 27 38	132 49 25	C 74S 83E17
102-60-10820-2013	CRAIG B-3	55 27 14	132 49 43	C 74S 83E17
		55 26 10	132 50 31	C 74S 83E19
102-60-10820-2015	CRAIG B-3	55 27 22	132 50 47	C 74S 83E18
		55 27 0	132 51 21	C 74S 83E18
102-60-10820-2015-3002	CRAIG B-3	55 27 20	132 50 51	C 74S 83E18
		55 27 12	132 51 53	C 74S 83E18
102-60-10820-2018	CRAIG B-3	55 29 1	132 50 13	C 74S 83E 5
		55 29 8	132 49 14	C 74S 83E 5
102-60-10820-2020	CRAIG B-3	55 29 23	132 49 52	C 73S 83E32
		55 29 34	132 49 31	C 73S 83E32
102-60-10820-2024	CRAIG C-3	55 30 6	132 50 21	C 73S 83E32
		55 30 31	132 49 27	C 73S 83E29
102-60-10820-2027	CRAIG C-3	55 30 37	132 51 6	C 73S 83E30
		55 30 21	132 51 47	C 73S 83E30
102-60-10835	CRAIG B-3	55 29 0	132 40 10	C 74S 84E 5
		55 29 12	132 40 13	C 74S 84E 5
102-60-10840 Maybeso Creek	CRAIG B-3	55 29 16	132 40 0	C 74S 84E 5
	CRAIG C-3	55 30 20	132 46 41	C 73S 83E27
102-60-10845 Halfmile Creek	CRAIG B-2	55 29 17	132 39 41	C 74S 84E 4
		55 29 49	132 39 36	C 73S 84E33
102-60-10846	CRAIG B-2	55 29 20	132 39 21	C 74S 84E 4
		55 29 32	132 39 24	C 73S 84E33
102-60-10850	CRAIG C-2	55 31 15	132 34 29	C 73S 84E24
		55 31 25	132 34 39	C 73S 84E24
102-60-10860	CRAIG C-2	55 32 16	132 32 59	C 73S 85E18
		55 32 18	132 33 23	C 73S 85E18
102-60-10865	CRAIG C-2	55 33 12	132 32 9	C 73S 85E 8
		55 33 22	132 32 27	C 73S 85E 7
102-60-10865-0010	CRAIG C-2	55 33 28	132 32 27	C 73S 85E 7
102-60-10869	CRAIG C-2	55 33 35	132 34 25	C 73S 84E12
		55 32 42	132 34 13	C 73S 84E13
102-60-10870 Karta River	CRAIG C-2	55 33 36	132 34 35	C 73S 84E12
		55 34 30	132 38 28	C 73S 84E 4
102-60-10870-0010 Karta Lake	CRAIG C-2	55 33 42	132 37 45	C 73S 84E10
102-60-10870-0020 Salmon Lake	CRAIG C-2	55 34 31	132 39 35	C 73S 84E 4
102-60-10870-2004	CRAIG C-2	55 34 1	132 35 27	C 73S 84E 2
		55 34 43	132 35 29	C 72S 84E31
102-60-10870-2004-0010	CRAIG C-2	55 34 6	132 35 14	C 73S 84E 1
102-60-10870-2007	CRAIG C-2	55 33 36	132 37 42	C 73S 84E10
		55 32 19	132 39 2	C 73S 84E16
102-60-10870-2012	CRAIG C-2	55 34 31	132 38 27	C 73S 84E 4
		55 35 1	132 37 29	C 72S 83E36
102-60-10870-2012-0010	CRAIG C-2	55 35 13	132 37 24	C 72S 83E36
102-60-10870-2012-0910	CRAIG C-2	55 35 13	132 38 25	C 72S 83E35
102-60-10870-2015	CRAIG C-3	55 33 58	132 40 34	C 73S 84E 5
		55 33 37	132 40 37	C 73S 84E 8
102-60-10870-2015-3002	CRAIG C-3	55 33 49	132 40 42	C 73S 84E 5
		55 33 40	132 40 59	C 73S 84E 8
102-60-10870-2020	CRAIG C-3	55 34 50	132 41 58	C 72S 83E33
		55 35 1	132 42 23	C 72S 83E32

Stream/lake	Map Sheet	Lat.	Long.	Legal
102-60-10870-2021 McGilvery Creek	CRAIG C-3	55 34 12 55 31 41	132 42 28 132 47 11	C 73S 84E 6 C 73S 83E22
102-60-10870-2021-3003	CRAIG C-3	55 33 37 55 33 2	132 43 9 132 42 48	C 73S 83E12 C 73S 84E 7
102-60-10870-2022 Andersen Creek	CRAIG C-3	55 34 35 55 34 35	132 42 21 132 48 4	C 73S 84E 6 C 72S 82E35
102-60-10930 Paul Young Creek	CRAIG C-2	55 35 29 55 36 0	132 34 39 132 37 46	C 72S 84E29 C 72S 83E25
102-60-10930-2006	CRAIG C-2	55 35 38 55 36 37	132 34 42 132 35 27	C 72S 84E30 C 72S 84E19
102-60-10930-2006-0010	CRAIG C-2	55 35 44	132 34 27	C 72S 84E29
102-60-10950	CRAIG C-2	55 37 29 55 39 34	132 33 31 132 36 31	C 72S 84E17 C 72S 83E 1
102-60-10950-0010 Number Three, Lake	CRAIG C-2	55 38 18	132 34 36	C 72S 84E 8
102-60-10950-2003	CRAIG C-2	55 37 53 55 37 41	132 34 15 132 35 9	C 72S 84E17 C 72S 84E18
102-60-10950-2003-0010	CRAIG C-2	55 37 33	132 33 59	C 72S 84E17
102-60-10950-2006	CRAIG C-2	55 38 22 55 40 23	132 34 45 132 35 10	C 72S 84E 7 C 71S 84E31
102-60-10960	CRAIG C-2	55 36 18 55 36 31	132 30 34 132 29 59	C 72S 84E27 C 72S 84E23
102-60-10960-0010 Lindman Lake	CRAIG C-2	55 36 34	132 29 55	C 72S 84E23
102-60-10970 Poor Man Creek	CRAIG C-2	55 33 6 55 34 29	132 25 59 132 26 43	C 73S 85E12 C 73S 85E 2
102-60-10980	CRAIG C-2	55 32 31 55 33 7	132 24 51 132 24 58	C 73S 85E13 C 73S 85E12
102-60-10987	CRAIG C-2	55 32 22 55 32 46	132 24 2 132 24 36	C 73S 86E18 C 73S 86E18
102-60-10990 Linkum Creek	CRAIG C-2	55 32 23 55 32 47	132 23 56 132 23 46	C 73S 86E18 C 73S 86E18
102-60-10992	CRAIG C-2	55 32 20 55 32 25	132 23 53 132 23 43	C 73S 86E18 C 73S 86E18
102-60-11000	CRAIG C-2	55 32 5 55 32 28	132 23 11 132 22 30	C 73S 86E17 C 73S 86E17
102-70-10030	CRAIG B-1	55 29 14 55 29 11	132 9 52 132 10 22	C 74S 87E 3 C 74S 87E 3
102-70-10040	CRAIG B-1	55 29 39 55 29 47	132 10 16 132 11 15	C 73S 87E34 C 73S 87E33
102-70-10050	CRAIG C-1	55 30 37 55 30 22	132 11 23 132 11 57	C 73S 87E28 C 73S 87E28
102-70-10070	CRAIG C-1	55 31 19 55 30 57	132 13 45 132 13 38	C 73S 87E20 C 73S 87E29
102-70-10090	CRAIG C-1	55 31 23 55 30 58	132 14 21 132 15 5	C 73S 87E19 C 73S 87E30
102-70-10098	CRAIG C-1	55 32 8 55 32 0	132 15 39 132 15 49	C 73S 86E13 C 73S 86E13
102-70-10110	CRAIG C-1	55 32 11 55 31 45	132 16 54 132 16 39	C 73S 86E13 C 73S 86E24
102-70-10130	CRAIG C-1	55 31 52 55 31 28	132 18 3 132 18 36	C 73S 86E23 C 73S 86E23
102-70-10150	CRAIG C-1	55 32 53 55 32 51	132 18 4 132 18 48	C 73S 86E11 C 73S 86E15
102-70-10170	CRAIG C-1	55 33 5 55 33 23	132 18 8 132 18 34	C 73S 86E11 C 73S 86E11
102-70-10260	CRAIG C-2	55 35 49 55 35 24	132 20 23 132 20 21	C 72S 85E26 C 72S 85E35
102-70-10280	CRAIG C-2	55 35 40 55 36 1	132 21 30 132 24 12	C 72S 85E27 C 72S 85E29
102-70-10300	CRAIG C-2	55 37 2 55 36 53	132 20 46 132 21 25	C 72S 85E23 C 72S 85E22
102-70-10310	CRAIG C-2	55 37 18 55 37 15	132 20 56 132 21 19	C 72S 85E14 C 72S 85E15
102-70-10320	CRAIG C-2	55 38 15 55 38 4	132 21 22 132 22 6	C 72S 85E10 C 72S 85E10
102-70-10340	CRAIG C-2	55 39 36 55 39 20	132 24 55 132 24 32	C 72S 85E 5 C 72S 85E 5

Stream/lake	Map Sheet	Lat.	Long.	Legal
102-70-10360	CRAIG C-2	55 38 39	132 24 59	C 72S 85E 8
		55 38 22	132 24 35	C 72S 85E 8
102-70-10380	CRAIG C-2	55 37 36	132 25 18	C 72S 85E17
		55 37 27	132 24 31	C 72S 85E17
102-70-10400	CRAIG C-2	55 36 58	132 26 55	C 72S 85E19
		55 36 38	132 26 12	C 72S 85E19
102-70-10410	CRAIG C-2	55 36 35	132 27 7	C 72S 84E24
		55 35 6	132 26 31	C 72S 85E31
102-70-10410-2002	CRAIG C-2	55 36 22	132 27 13	C 72S 84E24
		55 36 4	132 27 49	C 72S 84E25
102-70-10430	CRAIG C-2	55 37 9	132 27 33	C 72S 84E24
		55 37 24	132 27 59	C 72S 84E13
102-70-10460	CRAIG C-2	55 39 26	132 26 57	C 72S 85E 6
		55 39 21	132 27 19	C 72S 84E 1
102-70-10470	CRAIG C-2	55 39 33	132 27 50	C 72S 84E 1
		55 39 11	132 28 2	C 72S 84E 1
102-70-10490	CRAIG C-2	55 38 48	132 28 51	C 72S 84E11
		55 38 26	132 28 41	C 72S 84E11
102-70-10510	CRAIG C-2	55 38 16	132 29 4	C 72S 84E11
		55 37 49	132 29 29	C 72S 84E14
102-70-10530	CRAIG C-2	55 38 47	132 29 27	C 72S 84E11
		55 38 26	132 29 47	C 72S 84E11
102-70-10550	CRAIG C-2	55 40 9	132 31 48	C 71S 84E33
		55 39 28	132 31 34	C 72S 84E 3
102-70-10550-0010 Setter Lake	CRAIG C-2	55 39 7	132 31 11	C 72S 84E 3
102-70-10550-2030	CRAIG C-2	55 39 28	132 31 37	C 72S 84E 3
		55 39 22	132 31 47	C 72S 84E 4
102-70-10550-2050	CRAIG C-2	55 38 45	132 30 53	C 72S 84E10
		55 38 26	132 31 0	C 72S 84E10
102-70-10580 Thorne River	CRAIG C-2	55 41 50	132 35 27	C 71S 84E19
	CRAIG D-3	55 47 51	132 49 22	C 70S 82E15
102-70-10580-0020	CRAIG D-3	55 45 27	132 45 14	C 70S 83E31
102-70-10580-0030 Thorne Lake	CRAIG D-3	55 46 8	132 46 12	C 70S 82E25
102-70-10580-0040	CRAIG D-3	55 47 46	132 48 44	C 70S 82E15
102-70-10580-0050	CRAIG D-3	55 48 3	132 49 43	C 70S 82E15
102-70-10580-2003	CRAIG C-2	55 41 52	132 35 40	C 71S 84E19
		55 41 24	132 36 10	C 71S 84E30
102-70-10580-2003-0010	CRAIG C-2	55 41 26	132 36 27	C 71S 83E25
102-70-10580-2003-3005	CRAIG C-2	55 41 32	132 35 32	C 71S 84E19
		55 41 13	132 35 27	C 71S 84E30
102-70-10580-2003-3011	CRAIG C-2	55 41 22	132 36 25	C 71S 83E25
		55 41 16	132 36 26	C 71S 83E25
102-70-10580-2006 Lava Creek	CRAIG C-2	55 42 26	132 36 23	C 71S 83E13
		55 43 42	132 34 31	C 71S 84E 8
102-70-10580-2008 Falls Creek	CRAIG C-2	55 42 32	132 36 48	C 71S 83E13
		55 43 8	132 37 6	C 71S 83E13
102-70-10580-2012	CRAIG C-2	55 42 22	132 37 57	C 71S 83E23
		55 43 8	132 39 36	C 71S 83E15
102-70-10580-2012-3017	CRAIG C-2	55 42 45	132 39 27	C 71S 83E15
		55 42 43	132 39 53	C 71S 83E15
102-70-10580-2017	CRAIG C-2	55 41 16	132 38 10	C 71S 83E26
		55 38 16	132 37 0	C 72S 83E12
102-70-10580-2017-0010 Angel Lake	CRAIG C-2	55 40 17	132 38 8	C 71S 83E35
102-70-10580-2017-3010	CRAIG C-2	55 40 37	132 38 21	C 71S 83E35
	CRAIG C-3	55 39 26	132 40 20	C 72S 83E 3
102-70-10580-2017-3010-0010	CRAIG C-3	55 39 12	132 40 24	C 72S 83E 3
102-70-10580-2017-3010-4006	CRAIG C-3	55 40 26	132 40 55	C 71S 83E33
		55 40 28	132 41 45	C 71S 83E33
102-70-10580-2017-3010-4018	CRAIG C-3	55 39 6	132 40 38	C 72S 83E 3
		55 37 54	132 41 53	C 72S 83E16
102-70-10580-2017-3028	CRAIG C-2	55 39 29	132 37 46	C 72S 83E 1
		55 37 29	132 37 30	C 72S 83E13

Stream/lake	Map Sheet	Lat.	Long.	Legal
102-70-10580-2017-3028-0010	CRAIG C-2	55 39 32	132 38 9	C 72S 83E 2
102-70-10580-2017-3028-4012	CRAIG C-2	55 39 37	132 38 13	C 72S 83E 2
		55 39 36	132 38 43	C 72S 83E 2
102-70-10580-2017-3028-4012-5006	CRAIG C-2	55 39 36	132 38 24	C 72S 83E 2
		55 39 45	132 38 38	C 72S 83E 2
102-70-10580-2023	CRAIG C-3	55 41 47	132 40 53	C 71S 83E21
		55 37 38	132 46 51	C 72S 82E13
102-70-10580-2023-3011	CRAIG C-3	55 41 19	132 43 11	C 71S 83E29
		55 40 46	132 43 31	C 71S 83E29
102-70-10580-2023-3018	CRAIG C-3	55 41 21	132 43 14	C 71S 83E29
		55 41 34	132 43 43	C 71S 83E20
102-70-10580-2023-3019	CRAIG C-3	55 40 57	132 44 21	C 71S 83E30
		55 40 33	132 43 42	C 71S 83E32
102-70-10580-2025	CRAIG C-3	55 41 54	132 41 12	C 71S 83E21
		55 41 45	132 41 25	C 71S 83E21
102-70-10580-2025-0010	CRAIG C-3	55 41 40	132 41 33	C 71S 83E21
102-70-10580-2025-3006	CRAIG C-3	55 41 50	132 41 20	C 71S 83E21
		55 41 58	132 41 41	C 71S 83E21
102-70-10580-2026	CRAIG C-3	55 42 1	132 41 15	C 71S 83E21
	CRAIG D-2	55 47 27	132 39 37	C 70S 83E22
102-70-10580-2026-0010	CRAIG C-3	55 44 57	132 42 29	C 71S 83E 5
102-70-10580-2026-3005	CRAIG C-3	55 42 44	132 41 53	C 71S 83E16
		55 43 47	132 42 48	C 71S 83E 8
102-70-10580-2026-3005-0010	CRAIG C-3	55 43 51	132 42 58	C 71S 83E 8
102-70-10580-2026-3008	CRAIG C-3	55 42 47	132 41 29	C 71S 83E16
		55 44 27	132 40 53	C 71S 83E 4
102-70-10580-2026-3008-4008	CRAIG C-3	55 42 51	132 40 25	C 71S 83E15
		55 42 21	132 40 24	C 71S 83E22
102-70-10580-2026-3008-4020	CRAIG C-3	55 43 47	132 41 13	C 71S 83E 9
		55 43 54	132 41 2	C 71S 83E 9
102-70-10580-2026-3008-4023	CRAIG C-3	55 43 53	132 41 20	C 71S 83E 9
		55 44 28	132 41 40	C 71S 83E 4
102-70-10580-2026-3008-4023-5015	CRAIG C-3	55 43 57	132 41 29	C 71S 83E 9
		55 44 1	132 41 44	C 71S 83E 9
102-70-10580-2026-3025	CRAIG D-3	55 46 15	132 41 24	C 70S 83E28
		55 50 14	132 43 37	C 69S 83E32
102-70-10580-2026-3025-4008	CRAIG D-3	55 48 16	132 42 36	C 70S 83E17
		55 48 25	132 42 33	C 70S 83E17
102-70-10580-2026-3025-4015	CRAIG D-3	55 49 30	132 43 41	C 70S 83E 5
		55 49 36	132 43 51	C 70S 83E 5
102-70-10580-2026-3025-4017	CRAIG D-3	55 49 48	132 43 40	C 70S 83E 5
		55 50 6	132 44 1	C 70S 83E 6
102-70-10580-2026-3028	CRAIG D-3	55 46 26	132 41 3	C 70S 83E28
		55 46 1	132 40 18	C 70S 83E27
102-70-10580-2026-3028-4020	CRAIG D-3	55 46 4	132 40 51	C 70S 83E27
		55 45 45	132 40 41	C 70S 83E34
102-70-10580-2027	CRAIG C-3	55 42 16	132 42 1	C 71S 83E21
		55 42 5	132 43 39	C 71S 83E20
102-70-10580-2027-3014	CRAIG C-3	55 42 12	132 43 19	C 71S 83E20
		55 42 36	132 44 18	C 71S 83E18
102-70-10580-2027-3014-4012	CRAIG C-3	55 42 24	132 43 48	C 71S 83E17
		55 42 19	132 43 57	C 71S 83E19
102-70-10580-2031	CRAIG C-3	55 42 56	132 42 47	C 71S 83E17
		55 41 22	132 47 10	C 71S 82E26
102-70-10580-2031-3016	CRAIG C-3	55 42 1	132 46 25	C 71S 82E24
		55 42 23	132 47 41	C 71S 82E23
102-70-10580-2031-3021	CRAIG C-3	55 41 41	132 46 20	C 71S 82E24
		55 41 26	132 46 12	C 71S 82E25
102-70-10580-2035	CRAIG C-3	55 43 32	132 44 9	C 71S 83E 7
	CRAIG D-3	55 46 28	132 51 48	C 70S 82E29
102-70-10580-2035-0010	CRAIG C-3	55 44 12	132 49 53	C 71S 82E 3
102-70-10580-2035-3006	CRAIG C-3	55 43 29	132 45 31	C 71S 82E12
		55 44 25	132 47 39	C 71S 82E 2
102-70-10580-2035-3006-4014	CRAIG C-3	55 43 57	132 46 38	C 71S 82E12
		55 44 20	132 46 32	C 71S 82E 1

Stream/Lake	Map Sheet	Lat.	Long.	Legal
102-70-10580-2035-3013	CRAIG C-3	55 43 17	132 48 53	C 71S 82E10
		55 41 1	132 52 21	C 71S 82E29
102-70-10580-2035-3013-0010	CRAIG C-3	55 42 18	132 50 11	C 71S 82E21
102-70-10580-2035-3013-0020 Control Lake	CRAIG C-3	55 41 34	132 51 55	C 71S 82E20
102-70-10580-2035-3013-4004	CRAIG C-3	55 42 51	132 49 23	C 71S 82E15
		55 42 55	132 50 22	C 71S 82E16
102-70-10580-2035-3013-4004-5002	CRAIG C-3	55 42 50	132 49 31	C 71S 82E15
		55 43 9	132 49 38	C 71S 82E15
102-70-10580-2035-3013-4007	CRAIG C-3	55 42 34	132 49 25	C 71S 82E15
		55 42 15	132 49 16	C 71S 82E22
102-70-10580-2035-3013-4007-5010	CRAIG C-3	55 42 28	132 49 24	C 71S 82E15
		55 42 1	132 49 38	C 71S 82E22
102-70-10580-2035-3013-4009	CRAIG C-3	55 42 11	132 50 2	C 71S 82E22
		55 41 48	132 49 57	C 71S 82E22
102-70-10580-2035-3013-4011	CRAIG C-3	55 41 55	132 51 5	C 71S 82E21
		55 41 42	132 50 9	C 71S 82E21
102-70-10580-2035-3013-4012	CRAIG C-3	55 41 40	132 51 30	C 71S 82E21
		55 42 15	132 51 43	C 71S 82E20
102-70-10580-2035-3013-4017	CRAIG C-3	55 41 23	132 51 26	C 71S 82E28
		55 41 7	132 50 50	C 71S 82E28
102-70-10580-2035-3013-4038	CRAIG C-3	55 41 38	132 52 17	C 71S 82E20
		55 41 38	132 52 38	C 71S 82E20
102-70-10580-2035-3013-4042	CRAIG C-3	55 41 31	132 52 22	C 71S 82E29
		55 41 29	132 52 30	C 71S 82E29
102-70-10580-2035-3027	CRAIG C-3	55 44 13	132 50 11	C 71S 82E 4
		55 44 54	132 52 17	C 71S 82E 5
102-70-10580-2035-3027-0010	CRAIG C-3	55 44 27	132 50 48	C 71S 82E 4
102-70-10580-2035-3042	CRAIG D-3	55 45 46	132 50 24	C 70S 82E33
		55 46 9	132 50 35	C 70S 82E28
102-70-10580-2042	CRAIG D-3	55 45 15	132 45 2	C 70S 83E31
	CRAIG C-3	55 44 44	132 43 26	C 71S 83E 5
102-70-10580-2042-0010	CRAIG D-3	55 45 9	132 44 38	C 70S 83E31
102-70-10580-2058	CRAIG D-3	55 47 33	132 48 30	C 70S 82E22
		55 48 49	132 46 13	C 70S 82E12
102-70-10580-2058-3002	CRAIG D-3	55 47 34	132 47 58	C 70S 82E23
		55 47 4	132 46 52	C 70S 82E24
102-70-10580-2062	CRAIG D-3	55 47 52	132 48 50	C 70S 82E15
		55 48 31	132 50 1	C 70S 82E10
102-70-10580-2900	CRAIG C-3	55 42 3	132 41 45	C 71S 83E21
		55 41 31	132 43 15	C 71S 83E29
102-70-10700 Deer Creek	CRAIG C-2	55 41 8	132 31 3	C 71S 84E27
		55 41 32	132 31 17	C 71S 84E22
102-70-10720	CRAIG C-2	55 40 37	132 29 20	C 71S 84E35
		55 41 16	132 30 11	C 71S 84E27
102-70-10720-2007	CRAIG C-2	55 40 41	132 29 27	C 71S 84E26
		55 40 39	132 29 38	C 71S 84E35
102-70-10740	CRAIG C-2	55 42 44	132 29 6	C 71S 84E14
		55 42 58	132 29 26	C 71S 84E14
102-70-10745	CRAIG C-2	55 44 31	132 28 47	C 71S 84E 2
		55 44 24	132 29 14	C 71S 84E 2
102-70-10760 Slide Creek	CRAIG D-2	55 45 16	132 29 25	C 70S 84E35
		55 45 52	132 32 31	C 70S 84E28
102-70-10800	CRAIG D-2	55 45 49	132 29 22	C 70S 84E35
		55 46 9	132 30 4	C 70S 84E26
102-80-10050 Meyers Stream	CRAIG C-1	55 44 20	132 14 53	C 71S 86E 5
		55 43 38	132 14 2	C 71S 86E 9
102-80-10050-0010	CRAIG C-1	55 42 57	132 13 27	C 71S 86E16
102-80-10050-2003	CRAIG C-1	55 43 51	132 14 5	C 71S 86E 9
		55 43 44	132 13 43	C 71S 86E 9
102-80-10070	CRAIG C-1	55 42 8	132 13 20	C 71S 86E21
		55 42 1	132 12 52	C 71S 86E22
102-80-10100	CRAIG C-1	55 41 24	132 13 8	C 71S 86E27
		55 41 13	132 12 13	C 71S 86E27
102-80-10110	CRAIG C-1	55 40 45	132 12 56	C 71S 86E27
		55 40 36	132 12 27	C 71S 86E34

Stream/lake	Map Sheet	Lat.	Long.	Legal
102-80-10120	CRAIG C-1	55 40 5	132 12 50	C 71S 86E34
		55 40 0	132 12 17	C 71S 86E34
102-80-10130	CRAIG C-1	55 39 6	132 12 0	C 72S 86E 3
		55 39 5	132 10 22	C 72S 86E 2
102-80-10170	CRAIG C-1	55 37 8	132 11 32	C 72S 86E23
		55 37 3	132 9 43	C 72S 86E24
102-80-10170-2003	CRAIG C-1	55 37 12	132 11 3	C 72S 86E14
		55 37 54	132 10 0	C 72S 86E13
102-80-10190	CRAIG C-1	55 35 52	132 11 16	C 72S 86E26
		55 35 49	132 10 36	C 72S 86E26
102-80-10195	CRAIG C-1	55 34 57	132 9 59	C 72S 86E36
		55 35 6	132 9 43	C 72S 86E36
102-80-10200	CRAIG C-1	55 34 7	132 9 5	C 73S 87E 2
		55 34 32	132 8 45	C 73S 87E 2
102-80-10210	CRAIG C-1	55 33 28	132 7 49	C 73S 87E12
		55 33 35	132 7 46	C 73S 87E12
102-80-10240	CRAIG C-1	55 32 36	132 4 47	C 73S 88E17
		55 33 6	132 4 26	C 73S 88E 8
103-11-10010	DIXON ENTRANCE D-2	54 54 33	132 30 47	C 80S 86E30
		54 54 50	132 30 6	C 80S 86E19
103-11-10020	DIXON ENTRANCE D-2	54 54 20	132 28 47	C 80S 86E29
		54 54 46	132 29 4	C 80S 86E20
103-11-10050	DIXON ENTRANCE D-2	54 55 25	132 26 3	C 80S 86E22
		54 55 52	132 26 16	C 80S 86E15
103-11-10080	DIXON ENTRANCE D-2	54 53 39	132 20 30	C 80S 87E32
		54 54 11	132 20 4	C 80S 87E29
103-11-10090	DIXON ENTRANCE D-1	54 54 42	132 19 47	C 80S 87E20
		54 54 47	132 19 55	C 80S 87E20
103-11-10110	DIXON ENTRANCE D-1	54 54 45	132 19 22	C 80S 87E20
		54 55 36	132 18 54	C 80S 87E16
103-11-10130	DIXON ENTRANCE D-1	54 54 19	132 18 12	C 80S 87E28
		54 54 39	132 17 47	C 80S 87E27
103-11-10130-0010	DIXON ENTRANCE D-1	54 55 8	132 17 21	C 80S 87E22
103-11-10150	DIXON ENTRANCE D-1	54 53 43	132 17 38	C 80S 87E34
		54 54 6	132 16 56	C 80S 87E27
103-11-10190	DIXON ENTRANCE D-1	54 52 8	132 17 27	C 81S 88E 5
		54 51 18	132 11 41	C 81S 88E12
103-11-10190-0010	DIXON ENTRANCE D-1	54 52 54	132 13 43	C 81S 88E 2
103-11-10190-0020	DIXON ENTRANCE D-1	54 51 54	132 11 17	C 81S 88E12
103-11-10190-2004	DIXON ENTRANCE D-1	54 51 59	132 16 29	C 81S 88E 9
		54 51 23	132 15 30	C 81S 88E10
103-11-10190-2004-0010	DIXON ENTRANCE D-1	54 51 16	132 15 27	C 81S 88E10
103-11-10190-2007	DIXON ENTRANCE D-1	54 53 16	132 13 38	C 80S 87E36
		54 54 22	132 13 12	C 80S 88E30
103-11-10190-2007-3010	DIXON ENTRANCE D-1	54 53 52	132 12 56	C 80S 88E30
		54 54 1	132 12 25	C 80S 88E30
103-11-10190-2011	DIXON ENTRANCE D-1	54 52 23	132 11 24	C 81S 88E 1
		54 52 36	132 11 35	C 81S 88E 1
103-11-10190-2013	DIXON ENTRANCE D-1	54 52 22	132 11 12	C 81S 88E 1
		54 53 15	132 11 16	C 80S 88E32
103-11-10190-2015	DIXON ENTRANCE D-1	54 51 56	132 10 58	C 81S 89E 7
		54 52 39	132 9 49	C 81S 89E 6
103-11-10190-2015-0010 Hessa Lake	DIXON ENTRANCE D-1	54 52 48	132 9 15	C 81S 89E 5
103-11-10190-2015-3002	DIXON ENTRANCE D-1	54 52 7	132 10 30	C 81S 89E 6
		54 52 8	132 9 12	C 81S 89E 5
103-11-10200	DIXON ENTRANCE D-1	54 51 13	132 17 31	C 81S 88E17
		54 50 56	132 16 40	C 81S 88E16
103-11-10250	DIXON ENTRANCE D-1	54 49 25	132 14 45	C 81S 88E27
		54 51 7	132 13 11	C 81S 88E14
103-11-10250-0010	DIXON ENTRANCE D-1	54 50 8	132 14 7	C 81S 88E22
103-11-10270	DIXON ENTRANCE D-1	54 49 0	132 14 15	C 81S 88E27
		54 49 1	132 12 15	C 81S 88E25
103-11-10270-2003	DIXON ENTRANCE D-1	54 49 18	132 13 29	C 81S 88E26
		54 49 57	132 13 2	C 81S 88E23

Stream/lake	Map Sheet	Lat.	Long.	Legal
103-11-10290	DIXON ENTRANCE D-1	54 48 2	132 13 34	C 81S 88E35
		54 47 54	132 12 58	C 81S 88E35
103-11-10310	DIXON ENTRANCE D-1	54 47 30	132 13 44	C 82S 88E 2
		54 47 9	132 13 24	C 82S 88E 2
103-11-10310-0020	DIXON ENTRANCE D-1	54 46 48	132 13 12	C 82S 88E11
103-11-10320	DIXON ENTRANCE D-1	54 47 32	132 14 40	C 82S 88E 3
		54 47 6	132 14 54	C 82S 88E 3
103-11-10350	DIXON ENTRANCE C-3	54 42 18	132 43 16	C 83S 85E 4
		54 43 32	132 46 24	C 82S 85E30
103-11-10350-2010	DIXON ENTRANCE C-3	54 42 40	132 44 9	C 82S 85E32
		54 42 51	132 44 14	C 82S 85E32
103-11-10350-2013	DIXON ENTRANCE C-3	54 42 47	132 44 23	C 82S 85E32
		54 42 44	132 44 58	C 82S 85E32
103-11-10380	DIXON ENTRANCE C-1	54 43 51	132 18 0	C 82S 88E29
		54 44 10	132 17 40	C 82S 88E29
103-11-10390	DIXON ENTRANCE C-3	54 44 1	132 43 36	C 82S 85E28
		54 43 45	132 44 33	C 82S 85E29
103-11-10390-2003	DIXON ENTRANCE C-3	54 44 0	132 43 40	C 82S 85E28
		54 43 49	132 43 48	C 82S 85E28
103-11-10400	DIXON ENTRANCE C-3	54 44 26	132 45 19	C 82S 85E20
		54 44 15	132 45 39	C 82S 85E30
103-11-10410	DIXON ENTRANCE C-3	54 44 54	132 46 28	C 82S 85E19
		54 44 49	132 47 7	C 82S 84E24
103-11-10420	DIXON ENTRANCE C-3	54 44 55	132 45 54	C 82S 85E19
		54 45 0	132 46 24	C 82S 85E19
103-11-10430	DIXON ENTRANCE C-3	54 44 57	132 45 9	C 82S 85E20
		54 45 0	132 45 20	C 82S 85E20
103-11-10480	DIXON ENTRANCE D-2	54 46 17	132 36 45	C 82S 86E 7
		54 46 34	132 38 44	C 82S 85E12
103-11-10490	DIXON ENTRANCE D-2	54 47 30	132 37 45	C 82S 86E 6
		54 47 34	132 40 0	C 82S 85E 2
103-11-10505	DIXON ENTRANCE D-3	54 51 30	132 44 7	C 81S 85E 8
		54 52 6	132 45 13	C 81S 85E 5
103-11-10510	DIXON ENTRANCE D-3	54 51 24	132 43 38	C 81S 85E 9
		54 52 7	132 44 7	C 81S 85E 5
103-15-10050	DIXON ENTRANCE D-2	54 57 21	132 25 41	C 80S 86E 3
		54 57 40	132 26 18	C 80S 86E 3
103-15-10070	DIXON ENTRANCE D-2	54 57 38	132 25 37	C 80S 86E 3
		54 57 51	132 26 3	C 80S 86E 3
103-15-10100	DIXON ENTRANCE D-2	54 59 46	132 25 52	C 79S 86E27
	CRAIG A-2	55 0 14	132 26 3	C 79S 86E22
103-15-10100-2001	DIXON ENTRANCE D-2	54 59 49	132 25 56	C 79S 86E27
		55 0 0	132 26 51	C 79S 86E21
103-15-10130	CRAIG A-2	55 0 36	132 25 8	C 79S 86E23
		55 0 38	132 25 24	C 79S 86E22
103-15-10140	CRAIG A-2	55 2 37	132 25 5	C 79S 86E 2
		55 2 32	132 25 48	C 79S 86E 3
103-15-10160	CRAIG A-2	55 4 52	132 24 6	C 78S 86E26
		55 5 1	132 24 46	C 78S 86E26
103-15-10170	CRAIG A-2	55 5 0	132 23 56	C 78S 86E26
		55 5 47	132 24 7	C 78S 86E23
103-15-10230	CRAIG A-2	55 5 12	132 22 57	C 78S 86E24
		55 7 15	132 23 6	C 78S 86E12
103-15-10240	CRAIG A-2	55 4 0	132 23 34	C 78S 86E36
		55 3 53	132 23 20	C 78S 86E36
103-15-10250	CRAIG A-2	55 3 19	132 23 50	C 79S 86E 2
		55 3 11	132 23 35	C 79S 86E 1
103-15-10260	CRAIG A-2	55 2 33	132 24 11	C 79S 86E 2
		55 2 27	132 23 44	C 79S 86E12
103-15-10270	CRAIG A-2	55 0 53	132 23 26	C 79S 86E13
		55 2 53	132 20 32	C 79S 87E 5
103-15-10270-0010 Klakas Lake	CRAIG A-2	55 1 35	132 21 51	C 79S 87E18
103-15-10300	DIXON ENTRANCE D-2	54 59 55	132 24 3	C 79S 86E23
		55 0 0	132 23 58	C 79S 86E23
103-15-10330	DIXON ENTRANCE D-2	54 59 41	132 24 11	C 79S 86E26
		54 59 35	132 23 31	C 79S 86E25
103-15-10360	DIXON ENTRANCE D-2	54 56 41	132 21 53	C 80S 87E 7
		54 57 52	132 20 45	C 80S 87E 5

Stream/lake	Map Sheet	Lat.	Long.	Legal
103-15-10360-2003	DIXON ENTRANCE D-2	54 57 7	132 21 47	C 80S 87E 7
		54 57 46	132 22 21	C 80S 86E 1
103-15-10390	DIXON ENTRANCE D-2	54 55 42	132 21 25	C 80S 87E18
	DIXON ENTRANCE D-1	54 56 35	132 19 27	C 80S 87E 8
103-21-10050	CRAIG A-2	55 8 11	132 31 37	C 78S 85E 1
		55 8 30	132 31 42	C 78S 85E 1
103-21-10080	CRAIG A-2	55 8 49	132 27 30	C 77S 86E33
		55 10 29	132 27 16	C 77S 86E21
103-21-10080-2002	CRAIG A-2	55 9 7	132 27 7	C 77S 86E33
		55 8 28	132 26 3	C 78S 86E 3
103-21-10080-2005	CRAIG A-2	55 9 48	132 27 6	C 77S 86E28
		55 12 0	132 28 59	C 77S 86E17
103-21-10080-2005-0010	CRAIG A-2	55 10 25	132 28 23	C 77S 86E20
103-21-10080-2006	CRAIG A-2	55 10 7	132 27 1	C 77S 86E28
		55 10 13	132 26 41	C 77S 86E27
103-21-10120	CRAIG A-2	55 8 37	132 27 21	C 77S 86E33
		55 8 26	132 27 12	C 78S 86E 4
103-21-10140	CRAIG A-2	55 7 41	132 29 45	C 78S 86E 8
		55 7 24	132 29 37	C 78S 86E 8
103-21-10150	CRAIG A-2	55 7 43	132 30 34	C 78S 86E 6
		55 7 26	132 30 23	C 78S 86E 7
103-21-10160	CRAIG A-2	55 6 1	132 31 50	C 78S 85E13
		55 5 55	132 31 45	C 78S 85E24
103-21-10170	CRAIG A-2	55 3 51	132 31 59	C 78S 85E36
		55 4 0	132 32 2	C 78S 85E36
103-21-10175	CRAIG A-2	55 3 35	132 30 0	C 78S 86E31
		55 3 46	132 30 10	C 78S 86E31
103-21-10180	CRAIG A-2	55 5 9	132 29 4	C 78S 86E20
		55 5 55	132 28 46	C 78S 86E20
103-21-10180-0010	CRAIG A-2	55 6 8	132 28 46	C 78S 86E17
103-21-10220	CRAIG A-2	55 5 0	132 28 26	C 78S 86E29
		55 5 29	132 28 5	C 78S 86E21
103-21-10250	CRAIG A-2	55 3 15	132 28 28	C 79S 86E 5
		55 3 35	132 27 28	C 78S 86E33
103-21-10280	CRAIG A-2	55 1 27	132 32 47	C 79S 85E13
		55 1 35	132 31 22	C 79S 85E13
103-21-10280-2008	CRAIG A-2	55 1 30	132 31 57	C 79S 85E13
		55 1 13	132 31 38	C 79S 85E13
103-21-10310	DIXON ENTRANCE D-2	54 59 17	132 32 16	C 79S 85E25
		54 59 42	132 31 41	C 79S 85E25
103-21-10320	DIXON ENTRANCE D-2	54 56 37	132 34 13	C 80S 85E11
		54 56 56	132 33 54	C 80S 85E11
103-21-10330	DIXON ENTRANCE D-2	54 57 1	132 32 17	C 80S 85E12
		54 56 46	132 31 58	C 80S 85E12
103-21-10335	DIXON ENTRANCE D-2	54 57 47	132 31 1	C 80S 86E 6
		54 57 57	132 30 58	C 80S 86E 6
103-21-10340	CRAIG A-2	55 0 0	132 29 17	C 79S 86E20
		55 0 13	132 29 13	C 79S 86E20
103-21-10350	DIXON ENTRANCE D-2	54 59 33	132 27 55	C 79S 86E28
		55 0 0	132 27 43	C 79S 86E21
103-21-10370	DIXON ENTRANCE D-2	54 56 25	132 28 9	C 80S 86E16
		54 56 19	132 27 37	C 80S 86E16
103-21-10390	DIXON ENTRANCE D-2	54 56 19	132 28 19	C 80S 86E16
		54 55 45	132 28 16	C 80S 86E16
103-21-10390-0010	DIXON ENTRANCE D-2	54 55 35	132 28 20	C 80S 86E17
103-21-10420	DIXON ENTRANCE D-3	54 53 49	132 40 21	C 80S 85E31
		54 53 44	132 40 28	C 80S 84E36
103-21-10420-0010	DIXON ENTRANCE D-3	54 53 33	132 40 50	C 80S 84E36
103-21-10480	DIXON ENTRANCE D-3	54 54 30	132 43 48	C 80S 84E27
		54 54 6	132 43 20	C 80S 84E26
103-21-10510	CRAIG A-3	55 0 40	132 45 1	C 79S 84E21
		55 0 58	132 45 42	C 79S 84E16
103-21-10540	CRAIG A-3	55 1 26	132 42 42	C 79S 84E14
		55 2 12	132 42 38	C 79S 84E11
103-21-10560	CRAIG A-3	55 1 56	132 42 0	C 79S 84E11
		55 3 6	132 42 7	C 79S 84E 2

Stream/Lake	Map Sheet	Lat.	Long.	Legal
103-21-10560-0010	CRAIG A-3	55 3 11	132 42 3	C 79S 84E 2
103-21-10560-2011	CRAIG A-3	55 2 43 55 2 37	132 42 14 132 43 26	C 79S 84E 2 C 79S 84E 3
103-25-10020	CRAIG A-3	55 12 5 55 12 29	132 48 23 132 47 58	C 77S 84E 7 C 77S 84E 7
103-25-10050	CRAIG A-3	55 11 42 55 11 54	132 47 30 132 44 34	C 77S 84E17 C 77S 84E15
103-25-10050-2002	CRAIG A-3	55 11 45 55 11 40	132 47 24 132 47 19	C 77S 84E17 C 77S 84E17
103-25-10050-2004	CRAIG A-3	55 11 58 55 11 56	132 47 11 132 46 51	C 77S 84E17 C 77S 84E17
103-25-10050-2006	CRAIG A-3	55 12 1 55 12 2	132 47 9 132 46 47	C 77S 84E17 C 77S 84E 8
103-25-10050-2007	CRAIG A-3	55 12 17 55 12 46	132 46 59 132 47 3	C 77S 84E 8 C 77S 84E 8
103-25-10050-2007-3008	CRAIG A-3	55 12 30 55 12 31	132 46 54 132 47 3	C 77S 84E 8 C 77S 84E 8
103-25-10050-2011	CRAIG A-3	55 12 29 55 12 37	132 46 12 132 46 18	C 77S 84E 9 C 77S 84E 9
103-25-10050-2012	CRAIG A-3	55 12 29 55 12 9	132 45 59 132 45 56	C 77S 84E 9 C 77S 84E 9
103-25-10050-2012-3010	CRAIG A-3	55 12 19 55 12 15	132 45 50 132 45 44	C 77S 84E 9 C 77S 84E 9
103-25-10050-2013	CRAIG A-3	55 12 33 55 12 43	132 45 52 132 45 49	C 77S 84E 9 C 77S 84E 9
103-25-10050-2015	CRAIG A-3	55 12 31 55 13 5	132 45 35 132 44 15	C 77S 84E 9 C 77S 84E 3
103-25-10050-2015-3009	CRAIG A-3	55 12 42 55 12 46	132 45 36 132 45 47	C 77S 84E 9 C 77S 84E 9
103-25-10050-2015-3015	CRAIG A-3	55 12 47 55 12 50	132 45 33 132 45 47	C 77S 84E 9 C 77S 84E 9
103-25-10050-2015-3015-4006	CRAIG A-3	55 12 49 55 12 53	132 45 37 132 45 37	C 77S 84E 9 C 77S 84E 9
103-25-10050-2015-3030	CRAIG A-3	55 12 59 55 12 52	132 45 12 132 44 59	C 77S 84E 4 C 77S 84E 9
103-25-10050-2026	CRAIG A-3	55 12 23 55 12 14	132 45 23 132 45 30	C 77S 84E 9 C 77S 84E 9
103-25-10050-2031	CRAIG A-3	55 12 24 55 12 24	132 45 3 132 44 3	C 77S 84E 9 C 77S 84E10
103-25-10050-2031-3021	CRAIG A-3	55 12 26 55 12 31	132 44 23 132 44 18	C 77S 84E10 C 77S 84E10
103-25-10060	CRAIG A-3	55 10 17 55 10 27	132 45 19 132 45 12	C 77S 84E28 C 77S 84E21
103-25-10070	CRAIG A-3	55 9 20 55 9 46	132 42 59 132 42 47	C 77S 84E35 C 77S 84E26
103-25-10090	CRAIG A-3	55 8 45 55 11 33	132 40 15 132 41 18	C 77S 85E31 C 77S 84E13
103-25-10090-0010	CRAIG A-3	55 9 54	132 40 21	C 77S 85E30
103-25-10090-0020 Eek Lake	CRAIG A-3	55 10 39	132 40 29	C 77S 84E24
103-25-10120	CRAIG A-2	55 9 18 55 9 41	132 39 26 132 39 42	C 77S 85E31 C 77S 85E30
103-25-10150	CRAIG A-3	55 14 35 55 14 13	132 41 55 132 44 6	C 76S 84E31 C 76S 83E36
103-25-10150-2008	CRAIG A-3	55 14 35 55 14 39	132 42 14 132 42 14	C 76S 84E31 C 76S 84E30
103-25-10150-2010	CRAIG A-3	55 14 35 55 14 39	132 42 19 132 42 18	C 76S 84E31 C 76S 84E30
103-25-10150-2012	CRAIG A-3	55 14 34 55 14 39	132 42 23 132 42 23	C 76S 84E31 C 76S 84E30
103-25-10150-2014	CRAIG A-3	55 14 33 55 14 41	132 42 32 132 42 33	C 76S 84E31 C 76S 84E30
103-25-10152	CRAIG A-3	55 14 34 55 14 45	132 41 18 132 41 25	C 76S 84E32 C 76S 84E30
103-25-10200	CRAIG B-3	55 16 25 55 16 18	132 40 11 132 40 34	C 76S 84E17 C 76S 84E20
103-25-10220 Perry Creek	CRAIG B-3	55 16 38 55 17 26	132 40 6 132 40 39	C 76S 84E17 C 76S 84E 8

Stream/lake	Map Sheet	Lat.	Long.	Legal
103-25-10230	CRAIG B-2	55 16 42 55 17 24	132 39 49 132 39 56	C 76S 84E16 C 76S 84E 8
103-25-10250 Beaver Creek	CRAIG B-2	55 17 14 55 17 37	132 37 19 132 37 39	C 76S 84E15 C 76S 84E10
103-25-10280	CRAIG B-2	55 16 59 55 17 2	132 34 44 132 34 45	C 76S 84E13 C 76S 84E13
103-25-10300 Portage Creek	CRAIG B-2	55 16 35 55 15 58	132 32 22 132 30 22	C 76S 85E18 C 76S 85E21
103-25-10300-2002	CRAIG B-2	55 16 32 55 15 55	132 32 18 132 32 41	C 76S 85E18 C 76S 85E19
103-25-10300-2009	CRAIG B-2	55 16 22 55 16 28	132 31 13 132 31 5	C 76S 85E20 C 76S 85E17
103-25-10300-2013	CRAIG B-2	55 16 8 55 16 17	132 30 37 132 30 28	C 76S 85E21 C 76S 85E21
103-25-10370 Jumbo Creek	CRAIG A-2	55 14 32 55 14 34	132 39 5 132 38 59	C 76S 84E33 C 76S 84E33
103-25-10390	CRAIG A-2	55 13 2 55 13 13	132 36 27 132 36 38	C 77S 85E 4 C 77S 85E 4
103-25-10400	CRAIG A-2	55 13 0 55 13 10	132 36 15 132 35 47	C 77S 85E 4 C 77S 85E 3
103-25-10420 Reynolds Creek	CRAIG A-2	55 12 53 55 13 5	132 36 11 132 35 14	C 77S 85E 9 C 77S 85E 3
103-25-10440 Wright Creek	CRAIG A-2	55 11 54 55 12 12	132 36 35 132 36 20	C 77S 85E16 C 77S 85E 9
103-25-10470 Hetta Creek	CRAIG A-2	55 10 20 55 12 37	132 34 39 132 32 28	C 77S 85E22 C 77S 85E12
103-25-10470-0010 Hetta Lake	CRAIG A-2	55 10 40	132 32 35	C 77S 85E24
103-25-10470-2003	CRAIG A-2	55 10 50 55 11 13	132 33 13 132 33 13	C 77S 85E23 C 77S 85E14
103-25-10500	CRAIG A-2	55 9 16 55 8 43	132 35 7 132 33 26	C 77S 85E34 C 77S 85E35
103-25-10600	CRAIG A-3	55 4 58 55 5 22	132 43 4 132 44 24	C 78S 84E26 C 78S 84E22
103-25-10600-2005	CRAIG A-3	55 4 59 55 4 38	132 43 20 132 43 40	C 78S 84E26 C 78S 84E27
103-25-10600-2005-3004	CRAIG A-3	55 4 46 55 4 43	132 43 34 132 43 50	C 78S 84E27 C 78S 84E27
103-25-10630	CRAIG A-3	55 6 37 55 6 22	132 43 50 132 44 11	C 78S 84E15 C 78S 84E15
103-25-10650	CRAIG A-3	55 7 3 55 7 26	132 43 50 132 46 8	C 78S 84E10 C 78S 84E 9
103-25-10670	CRAIG A-3	55 8 57 55 8 38	132 45 26 132 46 56	C 77S 84E33 C 77S 84E32
103-25-10670-2007	CRAIG A-3	55 8 33 55 8 17	132 46 33 132 46 24	C 78S 84E 5 C 78S 84E 4
103-25-10690	CRAIG A-3	55 9 57 55 9 43	132 47 3 132 47 10	C 77S 84E29 C 77S 84E29
103-25-10700	CRAIG A-3	55 10 30 55 9 59	132 49 34 132 50 1	C 77S 83E24 C 77S 83E25
103-25-10700-2005	CRAIG A-3	55 10 25 55 9 56	132 49 49 132 49 27	C 77S 83E24 C 77S 83E25
103-25-11048	CRAIG A-3	55 14 26 55 14 24	132 41 44 132 41 55	C 76S 84E31 C 76S 84E31
103-30-10010	CRAIG A-3	55 0 12 55 0 7	132 45 58 132 45 35	C 79S 84E21 C 79S 84E21
103-30-10050	DIXON ENTRANCE D-3	54 55 38 54 55 34	132 47 7 132 47 1	C 80S 84E17 C 80S 84E17
103-30-10070	DIXON ENTRANCE D-3	54 54 17 54 53 20	132 47 47 132 47 6	C 80S 84E29 C 80S 84E32
103-30-10100	DIXON ENTRANCE D-3	54 51 23 54 52 12	132 45 19 132 46 8	C 81S 85E 8 C 81S 85E 6
103-30-10120	DIXON ENTRANCE D-3	54 51 2 54 50 54	132 44 22 132 43 26	C 81S 85E17 C 81S 85E16
103-30-10160	DIXON ENTRANCE D-3	54 45 21 54 45 45	132 45 1 132 46 20	C 82S 85E17 C 82S 85E18
103-30-10180	DIXON ENTRANCE D-3	54 45 48 54 46 24	132 44 57 132 46 25	C 82S 85E17 C 82S 85E 7
103-30-10200	DIXON ENTRANCE D-3	54 47 1 54 47 5	132 44 24 132 45 38	C 82S 85E 5 C 82S 85E 6

Stream/Lake	Map Sheet	Lat.	Long.	Legal
103-30-10210	DIXON ENTRANCE D-3	54 48 21 54 47 56	132 46 42 132 46 52	C 81S 85E31 C 81S 84E36
103-30-10220	DIXON ENTRANCE D-3	54 48 34 54 48 39	132 47 35 132 48 16	C 81S 84E36 C 81S 84E25
103-30-10230	DIXON ENTRANCE D-3	54 48 48 54 49 18	132 46 17 132 46 51	C 81S 85E30 C 81S 84E25
103-30-10260	DIXON ENTRANCE D-3	54 49 39 54 49 26	132 46 8 132 49 26	C 81S 85E19 C 81S 84E26
103-30-10310	DIXON ENTRANCE D-3	54 51 59 54 51 33	132 49 20 132 50 28	C 81S 84E11 C 81S 84E10
103-30-10350	DIXON ENTRANCE D-3	54 52 27 54 51 28	132 51 36 132 53 47	C 81S 84E 4 C 81S 84E 8
103-30-10350-2005	DIXON ENTRANCE D-3	54 51 48 54 51 29	132 52 40 132 52 54	C 81S 84E 9 C 81S 84E 8
103-30-10380	DIXON ENTRANCE D-3	54 54 8 54 54 13	132 53 52 132 55 5	C 80S 83E27 C 80S 83E28
103-30-10400	DIXON ENTRANCE D-3	54 54 29 54 53 25	132 55 44 132 55 40	C 80S 83E29 C 80S 83E32
103-30-10410	DIXON ENTRANCE D-3	54 54 32 54 54 23	132 55 50 132 56 12	C 80S 83E29 C 80S 83E29
103-30-10430	DIXON ENTRANCE D-3	54 55 55 54 55 47	132 56 6 132 57 3	C 80S 83E17 C 80S 83E18
103-30-10450	DIXON ENTRANCE D-3	54 56 35 54 56 33	132 58 32 132 58 45	C 80S 82E12 C 80S 82E12
103-30-10460	DIXON ENTRANCE D-3	54 57 9 54 57 38	132 58 47 132 59 46	C 80S 82E12 C 80S 82E 1
103-40-10005	CRAIG B-4	55 17 14 55 17 48	133 6 10 133 5 56	C 76S 81E16 C 76S 81E 9
103-40-10005-2010	CRAIG B-4	55 17 26 55 17 19	133 6 0 133 5 44	C 76S 81E 9 C 76S 81E 9
103-40-10010	CRAIG B-4	55 17 0 55 17 14	133 5 58 133 5 7	C 76S 81E16 C 76S 81E15
103-40-10020	CRAIG B-4	55 16 36 55 16 52	133 4 42 133 4 27	C 76S 81E15 C 76S 81E15
103-40-10030	CRAIG B-4	55 16 45 55 18 21	133 3 21 133 3 36	C 76S 81E14 C 76S 81E 2
103-40-10030-2010	CRAIG B-4	55 17 35 55 17 48	133 2 51 133 1 21	C 76S 81E11 C 76S 81E12
103-40-10050	CRAIG B-4	55 15 34 55 15 30	133 1 57 133 1 23	C 76S 81E24 C 76S 81E24
103-40-10060	CRAIG B-4	55 16 19 55 16 38	133 0 32 133 0 8	C 76S 82E19 C 76S 82E18
103-40-10070	CRAIG B-3	55 16 35 55 17 1	132 59 29 132 59 29	C 76S 82E17 C 76S 82E17
103-40-10090	CRAIG B-3	55 16 40 55 17 10	132 58 41 132 58 2	C 76S 82E17 C 76S 82E16
103-40-10110	CRAIG B-3	55 16 51 55 17 14	132 55 27 132 55 23	C 76S 82E15 C 76S 82E15
103-40-10130 Soda Creek	CRAIG B-3	55 16 52 55 17 31	132 55 8 132 54 49	C 76S 82E15 C 76S 82E11
103-40-10130-0010	CRAIG B-3	55 17 41	132 54 40	C 76S 82E11
103-40-10150	CRAIG B-3	55 16 11 55 16 8	132 55 23 132 54 46	C 76S 82E22 C 76S 82E23
103-40-10170	CRAIG B-3	55 16 1 55 15 38	132 55 52 132 55 47	C 76S 82E22 C 76S 82E22
103-40-10180	CRAIG A-3	55 14 36 55 14 16	132 58 32 132 58 31	C 76S 82E32 C 76S 82E32
103-40-10190	CRAIG A-3	55 12 49 55 13 9	132 59 37 132 59 44	C 77S 82E12 C 77S 82E 1
103-40-10220	CRAIG A-3	55 13 27 55 14 16	132 57 7 132 56 38	C 77S 83E 6 C 76S 82E33
103-40-10240	CRAIG A-3	55 13 53 55 14 20	132 55 28 132 55 26	C 76S 82E34 C 76S 82E34
103-40-10250 Eek Lake	CRAIG A-3	55 13 18 55 13 27	132 53 5 132 53 6	C 77S 83E 3 C 77S 83E 3
103-40-10260	CRAIG A-3	55 14 13 55 14 29	132 54 1 132 53 54	C 76S 82E35 C 76S 82E35
103-40-10270	CRAIG A-3	55 12 51 55 12 40	132 53 11 132 54 51	C 77S 83E10 C 77S 83E 9

Stream/lake	Map Sheet	Lat.	Long.	Legal
103-40-10270-0010	CRAIG A-3	55 12 21	132 54 20	C 77S 83E 9
103-40-10270-0020	CRAIG A-3	55 12 26	132 54 57	C 77S 83E 9
103-40-10270-2021	CRAIG A-3	55 12 18 55 12 14	132 54 56 132 54 58	C 77S 83E 9 C 77S 83E 9
103-40-10300	CRAIG B-3	55 16 17 55 17 57	132 51 52 132 51 59	C 76S 83E19 C 76S 83E 7
103-40-10320	CRAIG B-3	55 16 45 55 17 2	132 51 15 132 51 15	C 76S 83E18 C 76S 83E18
103-40-10330	CRAIG B-3	55 16 45 55 17 7	132 50 47 132 50 30	C 76S 83E18 C 76S 83E18
103-40-10350	CRAIG B-3	55 16 56 55 17 53	132 49 42 132 45 2	C 76S 83E17 C 76S 83E11
103-40-10350-2008	CRAIG B-3	55 17 29 55 16 59	132 46 30 132 45 31	C 76S 83E10 C 76S 83E14
103-40-10370	CRAIG B-3	55 16 15 55 16 9	132 49 43 132 49 20	C 76S 83E20 C 76S 83E20
103-40-10390	CRAIG A-3 CRAIG B-3	55 14 54 55 15 52	132 49 28 132 48 18	C 76S 83E29 C 76S 83E21
103-40-10400	CRAIG A-3	55 14 7 55 14 0	132 49 30 132 49 12	C 76S 83E32 C 76S 83E32
103-40-10410 Hydaburg River	CRAIG A-3	55 12 22 55 14 37	132 49 31 132 45 55	C 77S 83E12 C 76S 83E35
103-40-10410-2005	CRAIG A-3	55 13 25 55 13 43	132 48 41 132 48 49	C 77S 84E 6 C 77S 84E 6
103-40-10410-2010	CRAIG A-3	55 14 10 55 14 1	132 46 11 132 44 53	C 76S 83E34 C 76S 83E35
103-40-10415	CRAIG A-3	55 12 14 55 12 22	132 49 4 132 48 54	C 77S 84E 7 C 77S 84E 7
103-40-10420	CRAIG A-3	55 9 8 55 9 35	132 52 53 132 51 24	C 77S 83E34 C 77S 83E26
103-40-10440	CRAIG A-3	55 8 19 55 8 46	132 52 25 132 51 33	C 78S 83E 2 C 77S 83E35
103-40-10460	CRAIG A-3	55 7 43 55 7 50	132 52 23 132 51 35	C 78S 83E 2 C 78S 83E 2
103-40-10480	CRAIG A-3	55 5 44 55 6 12	132 49 59 132 49 49	C 78S 83E24 C 78S 83E13
103-40-10500	CRAIG A-3	55 5 47 55 6 30	132 48 44 132 48 34	C 78S 84E19 C 78S 84E18
103-40-10520	CRAIG A-3	55 5 46 55 6 26	132 48 28 132 47 51	C 78S 84E19 C 78S 84E17
103-40-10540	CRAIG A-3	55 5 29 55 5 47	132 48 29 132 47 33	C 78S 84E19 C 78S 84E20
103-40-10580	CRAIG A-3	55 2 44 55 2 50	132 48 58 132 49 10	C 79S 84E 6 C 79S 84E 6
103-40-10580-0010 Kasook Lake	CRAIG A-3	55 3 12	132 49 29	C 79S 83E 1
103-40-10600	CRAIG A-3	55 1 42 55 1 54	132 47 2 132 46 57	C 79S 84E 8 C 79S 84E 8
103-40-10620	CRAIG A-3	55 1 42 55 1 49	132 46 31 132 46 14	C 79S 84E 8 C 79S 84E 9
103-40-10630	DIXON ENTRANCE D-3	54 58 16 54 57 55	132 56 59 132 57 45	C 79S 83E31 C 80S 83E 6
103-40-10640	DIXON ENTRANCE D-3	54 59 13 54 59 32	132 58 5 132 58 35	C 79S 83E30 C 79S 82E25
103-40-10650	CRAIG A-4	55 0 48 55 0 35	133 1 59 133 2 20	C 79S 82E15 C 79S 82E22
103-40-10660	CRAIG A-4	55 2 9 55 1 40	133 4 1 133 4 1	C 79S 82E 9 C 79S 82E 9
103-40-10665	CRAIG A-4	55 2 28 55 2 14	133 4 29 133 4 27	C 79S 82E 8 C 79S 82E 9
103-40-10665-2006	CRAIG A-4	55 2 23 55 2 17	133 4 32 133 4 38	C 79S 82E 8 C 79S 82E 8
103-40-10670	CRAIG A-4	55 2 52 55 3 33	133 5 7 133 7 2	C 79S 82E 5 C 78S 82E31
103-40-10670-2009	CRAIG A-4	55 3 0 55 3 0	133 5 51 133 6 10	C 79S 82E 5 C 79S 82E 6
103-40-10690	CRAIG A-4	55 3 25 55 3 25	133 2 40 133 3 21	C 78S 82E34 C 78S 82E33

Stream/Lake	Map Sheet	Lat.	Long.	Legal
103-40-10710	CRAIG A-4	55 5 25	133 5 49	C 78S 82E20
		55 5 32	133 6 46	C 78S 82E19
103-40-10730	CRAIG A-4	55 5 47	133 5 44	C 78S 82E20
		55 6 0	133 6 24	C 78S 82E18
103-40-10740	CRAIG A-4	55 5 59	133 4 56	C 78S 82E17
		55 6 14	133 5 19	C 78S 82E17
103-40-10760	CRAIG A-4	55 6 54	133 1 21	C 78S 82E11
		55 6 42	133 1 50	C 78S 82E15
103-40-10780	CRAIG A-4	55 8 2	133 3 1	C 78S 82E 4
		55 7 43	133 2 36	C 78S 82E 3
103-40-10790	CRAIG A-4	55 8 43	133 5 11	C 77S 82E32
		55 8 29	133 5 47	C 78S 82E 5
103-40-10800	CRAIG A-4	55 9 26	133 6 57	C 77S 82E31
		55 9 35	133 8 8	C 77S 81E25
103-40-10830	CRAIG A-4	55 10 29	133 3 53	C 77S 82E21
		55 10 36	133 4 36	C 77S 82E20
103-40-10838	CRAIG A-4	55 11 17	133 6 9	C 77S 82E18
		55 10 42	133 5 43	C 77S 82E20
103-40-10840	CRAIG A-4	55 11 26	133 6 28	C 77S 82E18
		55 10 36	133 7 12	C 77S 82E19
103-40-10860	CRAIG A-4	55 12 9	133 7 34	C 77S 81E12
		55 11 48	133 7 26	C 77S 82E18
103-40-10863	CRAIG A-4	55 12 12	133 7 56	C 77S 81E12
		55 11 53	133 8 8	C 77S 81E13
103-40-10863-2002	CRAIG A-4	55 12 11	133 7 57	C 77S 81E12
		55 12 6	133 8 20	C 77S 81E12
103-40-10865	CRAIG A-4	55 12 35	133 8 16	C 77S 81E12
		55 12 51	133 8 22	C 77S 81E12
103-40-10865-2005	CRAIG A-4	55 12 39	133 8 21	C 77S 81E12
		55 12 44	133 8 33	C 77S 81E12
103-40-10870	CRAIG A-4	55 12 49	133 7 20	C 77S 82E 7
		55 13 5	133 7 25	C 77S 82E 6
103-40-10890	CRAIG A-4	55 13 57	133 6 55	C 76S 81E33
		55 14 16	133 8 3	C 76S 81E32
103-50-10050	CRAIG C-5	55 30 31	133 25 10	C 73S 79E28
		55 31 1	133 22 26	C 73S 79E27
103-50-10050-2001	CRAIG C-5	55 30 32	133 25 7	C 73S 79E28
		55 31 6	133 25 3	C 73S 79E28
103-50-10050-2005	CRAIG C-5	55 30 47	133 24 11	C 73S 79E28
		55 31 49	133 23 45	C 73S 79E22
103-50-10070	CRAIG B-5	55 29 56	133 24 27	C 73S 79E33
	CRAIG C-5	55 30 27	133 22 8	C 73S 79E26
103-50-10090	CRAIG B-5	55 29 18	133 24 28	C 74S 79E 4
		55 29 43	133 23 34	C 73S 79E34
103-50-10110	CRAIG B-5	55 28 50	133 23 58	C 74S 79E 4
		55 29 10	133 23 27	C 74S 79E 3
103-50-10130	CRAIG B-5	55 28 26	133 23 17	C 74S 79E10
		55 28 45	133 22 28	C 74S 79E 3
103-50-10150	CRAIG B-5	55 28 16	133 20 28	C 74S 79E12
		55 28 29	133 20 30	C 74S 79E12
103-50-10170	CRAIG B-5	55 28 22	133 20 0	C 74S 79E12
		55 28 37	133 20 7	C 74S 79E 1
103-50-10180	CRAIG B-4	55 29 6	133 19 28	C 74S 79E 1
		55 29 39	133 19 35	C 73S 79E36
103-50-10184	CRAIG B-4	55 26 42	133 17 38	C 74S 80E20
		55 26 15	133 17 17	C 74S 80E20
103-50-10190	CRAIG B-4	55 25 53	133 18 42	C 74S 80E30
		55 25 43	133 18 10	C 74S 80E30
103-50-10195	CRAIG B-4	55 25 9	133 19 18	C 74S 79E25
		55 25 2	133 18 58	C 74S 80E31
103-50-10200	CRAIG B-4	55 24 34	133 16 3	C 74S 80E33
		55 24 51	133 16 0	C 74S 80E33
103-50-10205	CRAIG B-4	55 24 31	133 15 40	C 74S 80E33
		55 24 43	133 15 40	C 74S 80E33
103-50-10210	CRAIG B-4	55 21 6	133 13 35	C 75S 80E22
		55 20 50	133 12 16	C 75S 80E23
103-50-10220	CRAIG B-4	55 20 55	133 14 46	C 75S 80E21
		55 20 22	133 13 57	C 75S 80E27
103-50-10230	CRAIG B-4	55 20 52	133 15 42	C 75S 80E21
		55 20 24	133 15 18	C 75S 80E28

Stream/lake	Map Sheet	Lat.	Long.	Legal
103-50-10250	CRAIG B-4	55 20 47 55 20 27	133 16 9 133 15 48	C 75S 80E21 C 75S 80E28
103-50-10270	CRAIG B-4	55 18 44 55 19 7	133 13 58 133 13 23	C 76S 80E 3 C 75S 80E34
103-50-10290	CRAIG B-4	55 18 19 55 18 52	133 13 48 133 11 54	C 76S 80E 3 C 76S 80E 2
103-50-10290-2008	CRAIG B-4	55 18 14 55 18 22	133 12 57 133 11 33	C 76S 80E 2 C 76S 80E 1
103-50-10305	CRAIG B-4	55 17 9 55 17 28	133 9 4 133 8 54	C 76S 81E18 C 76S 81E 7
103-50-10310	CRAIG B-4	55 17 14 55 17 51	133 8 17 133 8 5	C 76S 81E17 C 76S 81E 8
103-50-10320	CRAIG B-4	55 17 12 55 17 57	133 7 59 133 7 46	C 76S 81E17 C 76S 81E 8
103-50-10330	CRAIG B-4	55 17 2 55 17 58	133 7 50 133 7 15	C 76S 81E17 C 76S 81E 8
103-50-10340	CRAIG B-4	55 16 57 55 17 30	133 7 28 133 7 11	C 76S 81E17 C 76S 81E 8
103-50-10350	CRAIG B-4	55 16 59 55 17 52	133 7 13 133 6 47	C 76S 81E17 C 76S 81E 9
103-50-10380	CRAIG A-4	55 14 51 55 14 31	133 10 0 133 9 54	C 76S 81E30 C 76S 81E31
103-50-10380-2003	CRAIG A-4	55 14 38 55 14 30	133 9 49 133 9 44	C 76S 81E30 C 76S 81E31
103-50-10400	CRAIG A-4	55 14 41 55 14 3	133 12 28 133 11 59	C 76S 80E26 C 76S 80E35
103-50-10400-2005	CRAIG A-4	55 14 26 55 14 17	133 11 51 133 11 24	C 76S 80E35 C 76S 80E36
103-50-10410	CRAIG B-4	55 16 19 55 16 4	133 14 11 133 14 40	C 76S 80E22 C 76S 80E22
103-50-10420	CRAIG B-4	55 16 34 55 16 5	133 16 7 133 15 28	C 76S 80E16 C 76S 80E21
103-50-10440	CRAIG B-4	55 16 33 55 15 55	133 17 57 133 17 1	C 76S 80E18 C 76S 80E20
103-50-10440-2017	CRAIG B-4	55 16 8 55 16 5	133 17 6 133 16 51	C 76S 80E20 C 76S 80E20
103-50-10450	CRAIG B-4	55 16 33 55 15 22	133 17 57 133 17 29	C 76S 80E18 C 76S 80E29
103-50-10470	CRAIG B-4	55 16 40 55 15 55	133 19 49 133 19 18	C 76S 79E13 C 76S 80E19
103-50-10480	CRAIG B-5	55 16 35 55 17 39	133 20 26 133 21 56	C 76S 79E13 C 76S 79E11
103-50-10480-2003	CRAIG B-5	55 16 24 55 15 16	133 20 47 133 21 29	C 76S 79E13 C 76S 79E26
103-50-10480-2003-3004	CRAIG B-5	55 16 11 55 15 33	133 21 1 133 22 6	C 76S 79E23 C 76S 79E23
103-50-10480-2003-3011	CRAIG B-5	55 15 29 55 15 11	133 21 20 133 20 51	C 76S 79E26 C 76S 79E26
103-50-10480-2007	CRAIG B-5	55 16 31 55 15 55	133 21 49 133 22 44	C 76S 79E14 C 76S 79E22
103-50-10490	CRAIG B-4	55 17 36 55 17 51	133 19 19 133 20 0	C 76S 79E12 C 76S 79E12
103-50-10510	CRAIG B-4	55 18 48 55 18 24	133 18 27 133 19 16	C 76S 80E 6 C 76S 80E 6
103-50-10530	CRAIG B-4	55 19 31 55 19 21	133 18 27 133 18 54	C 75S 80E31 C 75S 80E31
103-50-10540	CRAIG B-4	55 19 52 55 19 47	133 18 59 133 19 10	C 75S 80E30 C 75S 80E31
103-50-10550	CRAIG B-4	55 20 8 55 20 6	133 19 6 133 19 20	C 75S 80E30 C 75S 79E25
103-50-10570	CRAIG B-5	55 20 37 55 20 4	133 20 40 133 20 17	C 75S 79E25 C 75S 79E25
103-50-10600	CRAIG B-5	55 19 40 55 18 52	133 22 43 133 21 10	C 75S 79E34 C 76S 79E 2
103-50-10600-2006	CRAIG B-5	55 19 11 55 18 26	133 22 15 133 22 11	C 75S 79E35 C 76S 79E 2
103-50-10600-2006-3008	CRAIG B-5	55 18 45 55 18 43	133 22 42 133 23 3	C 76S 79E 3 C 76S 79E 3
103-50-10610	CRAIG B-5	55 19 24 55 18 49	133 23 45 133 24 0	C 75S 79E34 C 76S 79E 4

Stream/Lake	Map Sheet	Lat.	Long.	Legal
103-50-10620	CRAIG B-5	55 19 29	133 24 17	C 75S 79E33
		55 18 50	133 24 42	C 76S 79E 4
103-50-10624	CRAIG B-5	55 19 36	133 25 29	C 75S 79E32
		55 19 24	133 25 45	C 75S 79E32
103-50-10630	CRAIG B-5	55 22 22	133 31 23	C 75S 78E14
		55 21 47	133 31 50	C 75S 78E15
103-50-10640	CRAIG B-5	55 22 11	133 33 2	C 75S 78E16
		55 22 0	133 33 5	C 75S 78E16
103-50-10660	CRAIG B-5	55 23 0	133 33 1	C 75S 78E 9
		55 23 28	133 33 41	C 75S 78E 4
103-50-10670	CRAIG B-5	55 23 3	133 32 49	C 75S 78E10
		55 23 34	133 33 3	C 75S 78E 4
103-50-10690	CRAIG B-5	55 23 4	133 32 22	C 75S 78E10
		55 23 33	133 31 47	C 75S 78E 3
103-50-10720	CRAIG B-5	55 23 31	133 27 43	C 75S 79E 6
		55 23 7	133 28 56	C 75S 78E12
103-50-10740	CRAIG B-5	55 24 32	133 27 50	C 74S 79E31
		55 24 2	133 28 22	C 75S 79E 6
103-50-10750	CRAIG B-5	55 24 43	133 31 15	C 74S 78E35
		55 24 2	133 30 39	C 75S 78E 2
103-50-10750-2003	CRAIG B-5	55 24 29	133 30 50	C 74S 78E35
		55 24 12	133 30 13	C 74S 78E35
103-50-10770	CRAIG B-5	55 24 51	133 32 50	C 74S 78E34
		55 24 31	133 32 31	C 74S 78E34
103-50-10790	CRAIG B-5	55 24 51	133 33 50	C 74S 78E33
		55 24 11	133 34 17	C 74S 78E33
103-50-10800	CRAIG B-5	55 26 54	133 35 17	C 74S 78E17
		55 27 27	133 34 47	C 74S 78E17
103-50-10810	CRAIG B-5	55 26 25	133 33 25	C 74S 78E21
		55 26 58	133 32 55	C 74S 78E15
103-50-10830	CRAIG B-5	55 26 6	133 29 49	C 74S 78E24
		55 27 21	133 30 8	C 74S 78E14
103-50-10830-2009	CRAIG B-5	55 26 57	133 30 49	C 74S 78E14
		55 26 56	133 31 21	C 74S 78E14
103-50-10850	CRAIG B-5	55 26 17	133 28 55	C 74S 78E24
		55 27 11	133 29 4	C 74S 78E13
103-50-10870	CRAIG B-5	55 26 59	133 26 6	C 74S 79E17
		55 26 50	133 27 14	C 74S 79E18
103-50-10890	CRAIG B-5	55 27 32	133 25 47	C 74S 79E17
		55 27 38	133 26 43	C 74S 79E17
103-50-10900	CRAIG B-5	55 27 44	133 25 40	C 74S 79E 8
		55 27 58	133 26 10	C 74S 79E 8
103-50-10920	CRAIG B-5	55 28 12	133 25 49	C 74S 79E 8
		55 28 25	133 28 16	C 74S 79E 7
103-50-10920-2004	CRAIG B-5	55 28 15	133 26 12	C 74S 79E 8
		55 29 0	133 27 19	C 74S 79E 6
103-50-10940	CRAIG C-5	55 30 44	133 28 49	C 73S 78E25
		55 30 16	133 28 59	C 73S 78E25
103-60-10030	CRAIG C-4	55 35 11	133 14 21	C 72S 79E36
		55 35 58	133 14 25	C 72S 79E25
103-60-10050	CRAIG C-4	55 35 23	133 12 31	C 72S 80E31
		55 39 59	133 15 54	C 71S 79E35
103-60-10050-2020	CRAIG C-4	55 38 37	133 15 8	C 72S 79E11
		55 39 26	133 13 40	C 72S 79E 1
103-60-10050-2023	CRAIG C-4	55 39 14	133 15 30	C 72S 79E 2
		55 39 8	133 16 8	C 72S 79E 3
103-60-10070	CRAIG C-4	55 35 25	133 12 4	C 72S 80E31
		55 35 57	133 12 21	C 72S 80E30
103-60-10090	CRAIG C-4	55 36 6	133 10 48	C 72S 80E29
		55 37 8	133 10 45	C 72S 80E20
103-60-10110	CRAIG C-4	55 36 11	133 9 43	C 72S 80E28
		55 37 27	133 10 20	C 72S 80E17
103-60-10130 Shinaku Creek	CRAIG C-4	55 36 29	133 8 51	C 72S 80E21
		55 39 51	133 4 25	C 71S 80E36
103-60-10130-2007	CRAIG C-4	55 37 25	133 8 38	C 72S 80E16
		55 40 0	133 10 18	C 71S 80E32
103-60-10130-2007-3010	CRAIG C-4	55 39 24	133 9 59	C 72S 80E 5
		55 39 37	133 9 50	C 72S 80E 4
103-60-10130-2009	CRAIG C-4	55 37 49	133 8 10	C 72S 80E15
		55 39 7	133 6 55	C 72S 80E 3

Stream/Lake	Map Sheet	Lat.	Long.	Legal
103-60-10130-2009-3013	CRAIG C-4	55 38 6 55 38 56	133 7 59 133 8 14	C 72S 80E10 C 72S 80E 3
103-60-10130-2013	CRAIG C-4	55 38 47 55 39 57	133 6 41 133 5 48	C 72S 80E11 C 71S 80E35
103-60-10130-2030	CRAIG C-4	55 39 9 55 39 10	133 5 28 133 5 17	C 72S 80E 2 C 72S 80E 1
103-60-10140	CRAIG C-4	55 37 0 55 37 33	133 7 5 133 7 9	C 72S 80E22 C 72S 80E15
103-60-10160	CRAIG C-4	55 37 5 55 37 9	133 4 57 133 6 4	C 72S 80E24 C 72S 80E23
103-60-10170	CRAIG C-4	55 37 12 55 37 39	133 4 47 133 5 24	C 72S 80E13 C 72S 80E14
103-60-10180	CRAIG C-4	55 37 22 55 37 57	133 4 35 133 4 18	C 72S 80E13 C 72S 80E13
103-60-10190	CRAIG C-4	55 37 30 55 38 9	133 4 12 133 3 55	C 72S 80E13 C 72S 80E12
103-60-10200	CRAIG C-4	55 37 26 55 38 4	133 3 53 133 3 22	C 72S 80E13 C 72S 81E 7
103-60-10210	CRAIG C-4	55 37 10 55 38 17	133 3 10 133 2 2	C 72S 81E19 C 72S 81E 8
103-60-10210-2001	CRAIG C-4	55 37 18 55 37 17	133 2 56 133 3 13	C 72S 81E18 C 72S 81E18
103-60-10230	CRAIG C-4	55 37 4 55 37 43	133 2 23 133 2 3	C 72S 81E19 C 72S 81E17
103-60-10250	CRAIG C-4	55 37 35 55 39 28	133 1 26 133 1 33	C 72S 81E17 C 72S 81E 5
103-60-10270	CRAIG C-3	55 38 12 55 41 54	132 59 10 132 59 55	C 72S 81E10 C 71S 81E21
103-60-10270-2006	CRAIG C-3	55 38 55 55 39 50	132 59 20 132 57 54	C 72S 81E 9 C 71S 81E34
103-60-10270-2013	CRAIG C-3	55 39 40 55 39 48	132 59 44 132 59 59	C 72S 81E 4 C 71S 81E33
103-60-10270-2013-3006	CRAIG C-3	55 39 43 55 39 46	132 59 55 132 59 52	C 72S 81E 4 C 72S 81E 4
103-60-10290	CRAIG C-3	55 38 5 55 42 52	132 57 28 132 55 27	C 72S 81E11 C 71S 81E13
103-60-10290-2003	CRAIG C-3	55 38 39 55 39 27	132 57 14 132 57 25	C 72S 81E11 C 72S 81E 2
103-60-10290-2006	CRAIG C-3	55 39 9 55 39 15	132 56 30 132 53 57	C 72S 81E 2 C 72S 82E 6
103-60-10290-2006-3008	CRAIG C-3	55 39 3 55 38 54	132 55 32 132 55 27	C 72S 81E 1 C 72S 81E12
103-60-10290-2006-3010	CRAIG C-3	55 39 5 55 39 6	132 55 7 132 54 57	C 72S 81E 1 C 72S 81E 1
103-60-10290-2006-3013	CRAIG C-3	55 39 29 55 39 36	132 54 57 132 55 0	C 72S 81E 1 C 72S 81E 1
103-60-10290-2006-3015	CRAIG C-3	55 39 25 55 39 31	132 54 17 132 54 6	C 72S 82E 6 C 72S 82E 6
103-60-10290-2009	CRAIG C-3	55 39 32 55 40 4	132 56 3 132 56 45	C 72S 81E 1 C 71S 81E35
103-60-10290-2020	CRAIG C-3	55 41 42 55 41 11	132 54 25 132 53 20	C 71S 82E19 C 71S 82E30
103-60-10297	CRAIG C-3	55 37 24 55 37 22	132 55 52 132 55 42	C 72S 81E13 C 72S 81E13
103-60-10310	CRAIG C-3	55 37 14 55 33 47	132 56 10 132 53 0	C 72S 81E14 C 73S 82E 1
103-60-10310-0010 Black Lake	CRAIG C-3	55 34 28	132 55 7	C 73S 82E 3
103-60-10310-0910	CRAIG C-3	55 35 33	132 55 34	C 72S 81E25
103-60-10310-2009	CRAIG C-3	55 35 27 55 35 28	132 55 23 132 55 4	C 72S 81E25 C 72S 81E25
103-60-10310-2010	CRAIG C-3	55 35 16 55 35 21	132 55 30 132 55 55	C 72S 81E36 C 72S 81E36
103-60-10310-2012	CRAIG C-3	55 34 53 55 34 42	132 55 28 132 55 47	C 72S 81E36 C 72S 81E36
103-60-10310-2013	CRAIG C-3	55 34 49 55 34 59	132 55 24 132 54 41	C 72S 81E36 C 72S 81E36
103-60-10330	CRAIG C-3	55 37 39 55 37 13	132 58 19 132 58 7	C 72S 81E15 C 72S 81E15

Stream/lake	Map Sheet	Lat.	Long.	Legal
103-60-10350	CRAIG C-3	55 37 25	132 59 13	C 72S 81E16
	CRAIG C-4	55 35 43	133 0 4	C 72S 81E28
103-60-10350-2071	CRAIG C-4	55 36 17	133 0 13	C 72S 81E28
		55 36 12	133 0 3	C 72S 81E28
103-60-10370	CRAIG C-4	55 35 55	133 2 21	C 72S 81E30
		55 35 39	133 2 10	C 72S 81E29
103-60-10390	CRAIG C-4	55 35 28	133 3 6	C 72S 81E30
		55 35 22	133 2 7	C 72S 81E32
103-60-10390-2010	CRAIG C-4	55 35 23	133 2 57	C 72S 81E31
		55 35 10	133 2 38	C 72S 81E31
103-60-10400	CRAIG C-4	55 35 10	133 3 6	C 72S 81E31
		55 34 31	133 3 41	C 73S 81E 2
103-60-10400-0010	CRAIG C-4	55 34 55	133 3 21	C 72S 81E31
103-60-10430	CRAIG C-4	55 34 16	133 4 55	C 73S 81E 3
		55 33 40	133 2 17	C 73S 81E12
103-60-10430-2003	CRAIG C-4	55 34 15	133 4 38	C 73S 81E 3
		55 34 46	133 3 59	C 72S 80E36
103-60-10430-2009	CRAIG C-4	55 34 8	133 3 43	C 73S 81E 2
		55 34 14	133 3 31	C 73S 81E 2
103-60-10450	CRAIG C-4	55 33 38	133 4 41	C 73S 81E10
		55 33 27	133 3 27	C 73S 81E11
103-60-10450-2003	CRAIG C-4	55 33 40	133 4 19	C 73S 81E10
		55 33 53	133 3 51	C 73S 81E 2
103-60-10460	CRAIG C-4	55 33 16	133 5 7	C 73S 81E10
		55 33 15	133 4 58	C 73S 81E10
103-60-10470 Klawock River	CRAIG C-4	55 32 58	133 5 46	C 73S 81E 9
	CRAIG B-3	55 28 52	132 53 24	C 74S 82E 1
103-60-10470-0010	CRAIG C-4	55 32 6	133 0 53	C 73S 82E18
103-60-10470-2010	CRAIG C-4	55 32 44	133 3 45	C 73S 81E14
		55 31 40	133 4 0	C 73S 81E23
103-60-10470-2010-3006	CRAIG C-4	55 32 37	133 3 40	C 73S 81E14
		55 32 40	133 4 9	C 73S 81E14
103-60-10470-2010-3006-4007	CRAIG C-4	55 32 34	133 4 2	C 73S 81E14
		55 32 33	133 4 12	C 73S 81E15
103-60-10470-2021	CRAIG C-4	55 32 59	133 2 45	C 73S 81E11
		55 33 12	133 2 37	C 73S 81E12
103-60-10470-2023	CRAIG C-4	55 33 0	133 2 29	C 73S 81E12
		55 33 6	133 2 30	C 73S 81E12
103-60-10470-2025	CRAIG C-4	55 33 2	133 2 18	C 73S 81E12
		55 33 8	133 2 17	C 73S 81E12
103-60-10470-2031 Halfmile Creek	CRAIG C-4	55 32 49	133 1 36	C 73S 81E13
		55 33 11	133 1 26	C 73S 81E12
103-60-10470-2039	CRAIG C-4	55 32 36	133 1 0	C 73S 82E18
		55 32 41	133 1 0	C 73S 82E18
103-60-10470-2041	CRAIG C-4	55 32 37	133 0 50	C 73S 82E18
		55 32 40	133 0 20	C 73S 82E18
103-60-10470-2042	CRAIG C-4	55 31 57	133 1 33	C 73S 81E24
		55 30 35	133 0 47	C 73S 82E30
103-60-10470-2042-3006	CRAIG C-4	55 31 45	133 2 8	C 73S 81E24
		55 31 55	133 2 16	C 73S 81E24
103-60-10470-2042-3012	CRAIG C-4	55 31 34	133 2 14	C 73S 81E24
		55 30 4	133 2 47	C 73S 81E35
103-60-10470-2042-3012-4013	CRAIG C-4	55 31 23	133 2 57	C 73S 81E23
		55 30 16	133 2 0	C 73S 81E25
103-60-10470-2042-3012-4013-5015	CRAIG C-4	55 31 11	133 2 24	C 73S 81E24
		55 30 35	133 1 40	C 73S 81E25
103-60-10470-2042-3012-4019	CRAIG C-4	55 31 17	133 3 7	C 73S 81E23
		55 30 48	133 2 48	C 73S 81E26
103-60-10470-2042-3012-4028	CRAIG C-4	55 30 59	133 3 24	C 73S 81E26
	CRAIG B-4	55 28 58	133 4 7	C 74S 81E 2
103-60-10470-2042-3012-4028-0910	CRAIG C-4	55 30 50	133 3 40	C 73S 81E26
103-60-10470-2042-3012-4040	CRAIG C-4	55 30 26	133 3 37	C 73S 81E26
		55 30 6	133 3 42	C 73S 81E35
103-60-10470-2042-3020	CRAIG C-4	55 31 18	133 1 57	C 73S 81E24
		55 30 56	133 1 26	C 73S 81E25
103-60-10470-2043	CRAIG C-4	55 32 32	133 0 51	C 73S 82E18
		55 32 31	133 0 42	C 73S 82E18

Stream/lake	Map Sheet	Lat.	Long.	Legal
103-60-10470-2047	CRAIG C-4	55 32 24 55 32 29	133 0 30 133 0 29	C 73S 82E18 C 73S 82E18
103-60-10470-2048	CRAIG C-4	55 31 47 55 31 30	133 1 15 133 1 2	C 73S 81E24 C 73S 82E19
103-60-10470-2049	CRAIG C-4	55 32 25 55 32 30	133 0 21 133 0 20	C 73S 82E18 C 73S 82E18
103-60-10470-2057	CRAIG C-4	55 32 20 55 32 21	133 0 7 132 59 58	C 73S 82E18 C 73S 82E18
103-60-10470-2059	CRAIG C-4	55 32 15 55 32 17	133 0 8 133 0 2	C 73S 82E18 C 73S 82E18
103-60-10470-2061	CRAIG C-3	55 31 49 55 32 7	132 59 52 132 59 40	C 73S 82E19 C 73S 82E18
103-60-10470-2065	CRAIG C-3	55 31 39 55 32 16	132 59 48 132 59 16	C 73S 82E19 C 73S 82E17
103-60-10470-2071 Threemile Creek	CRAIG C-3	55 31 36 55 31 52	132 59 47 132 55 45	C 73S 82E19 C 73S 82E22
103-60-10470-2071-3011	CRAIG C-3	55 32 2 55 32 15	132 58 50 132 58 48	C 73S 82E17 C 73S 82E17
103-60-10470-2071-3019	CRAIG C-3	55 32 0 55 32 9	132 58 18 132 58 30	C 73S 82E17 C 73S 82E17
103-60-10470-2071-3027	CRAIG C-3	55 32 2 55 32 18	132 58 2 132 57 56	C 73S 82E16 C 73S 82E16
103-60-10470-2071-3035	CRAIG C-3	55 32 3 55 32 18	132 57 45 132 57 24	C 73S 82E16 C 73S 82E16
103-60-10470-2071-3035-4007	CRAIG C-3	55 32 6 55 32 16	132 57 32 132 57 35	C 73S 82E16 C 73S 82E16
103-60-10470-2071-3045	CRAIG C-3	55 32 4 55 32 35	132 57 11 132 56 56	C 73S 82E16 C 73S 82E16
103-60-10470-2071-3053	CRAIG C-3	55 32 1 55 32 14	132 56 56 132 56 32	C 73S 82E16 C 73S 82E15
103-60-10470-2071-3053-4005	CRAIG C-3	55 32 1 55 32 4	132 56 50 132 56 22	C 73S 82E16 C 73S 82E15
103-60-10470-2071-3060	CRAIG C-3	55 31 53 55 31 25	132 56 39 132 56 15	C 73S 82E21 C 73S 82E22
103-60-10470-2071-3065	CRAIG C-3	55 31 53 55 32 4	132 56 14 132 56 19	C 73S 82E22 C 73S 82E15
103-60-10470-2085	CRAIG C-3	55 31 18 55 31 27	132 58 38 132 58 46	C 73S 82E20 C 73S 82E20
103-60-10470-2085-3008	CRAIG C-3	55 31 25 55 31 28	132 58 36 132 58 31	C 73S 82E20 C 73S 82E20
103-60-10470-2086	CRAIG C-3	55 30 28 55 30 24	132 58 55 132 58 55	C 73S 82E29 C 73S 82E29
103-60-10470-2092	CRAIG C-3	55 30 24 55 30 18	132 58 44 132 59 8	C 73S 82E29 C 73S 82E29
103-60-10470-2099	CRAIG C-3	55 30 28 55 30 30	132 56 56 132 56 50	C 73S 82E28 C 73S 82E28
103-60-10470-2102	CRAIG C-3	55 30 6 55 30 0	132 58 3 132 58 42	C 73S 82E33 C 73S 82E32
103-60-10470-2102-3011	CRAIG B-3	55 30 1 55 29 52	132 58 32 132 58 17	C 73S 82E32 C 73S 82E32
103-60-10470-2102-3011-4010	CRAIG B-3	55 29 58 55 29 53	132 58 34 132 58 40	C 73S 82E32 C 73S 82E32
103-60-10470-2109	CRAIG C-3	55 30 23 55 30 25	132 56 50 132 56 44	C 73S 82E28 C 73S 82E28
103-60-10470-2115	CRAIG C-3	55 30 19 55 30 22	132 56 48 132 56 41	C 73S 82E28 C 73S 82E28
103-60-10470-2121	CRAIG C-3	55 30 15 55 30 19	132 56 44 132 56 40	C 73S 82E28 C 73S 82E28
103-60-10470-2128	CRAIG B-3	55 29 43 55 29 25	132 57 16 132 57 25	C 73S 82E33 C 73S 82E33
103-60-10470-2129	CRAIG B-3	55 29 47 55 30 0	132 56 5 132 55 42	C 73S 82E34 C 73S 82E34
103-60-10470-2135	CRAIG C-3	55 30 0 55 30 12	132 56 27 132 55 50	C 73S 82E34 C 73S 82E34
103-60-10470-2136	CRAIG B-3	55 29 29 55 29 23	132 56 57 132 56 59	C 73S 82E33 C 74S 82E 4
103-60-10470-2138	CRAIG B-3	55 29 29 55 29 25	132 56 55 132 56 54	C 73S 82E33 C 73S 82E33
103-60-10470-2140	CRAIG B-3	55 29 29 55 29 19	132 56 38 132 56 33	C 73S 82E33 C 74S 82E 3

Stream/lake	Map Sheet	Lat.	Long.	Legal
103-60-10470-2144	CRAIG B-3	55 29 29	132 56 9	C 73S 82E34
		55 28 47	132 56 4	C 74S 82E 3
103-60-10470-2144-3003	CRAIG B-3	55 29 27	132 56 17	C 73S 82E34
		55 29 24	132 56 24	C 73S 82E34
103-60-10470-2155	CRAIG B-3	55 29 13	132 54 45	C 74S 82E 2
		55 29 16	132 54 29	C 74S 82E 2
103-60-10470-2158	CRAIG B-3	55 29 8	132 55 18	C 74S 82E 3
		55 29 5	132 55 23	C 74S 82E 3
103-60-10470-2161	CRAIG B-3	55 29 12	132 54 50	C 74S 82E 2
		55 29 7	132 54 24	C 74S 82E 2
103-60-10470-2170	CRAIG B-3	55 29 1	132 54 45	C 74S 82E 2
		55 28 56	132 54 43	C 74S 82E 2
103-60-10470-2178	CRAIG B-3	55 28 58	132 54 36	C 74S 82E 2
		55 28 51	132 54 24	C 74S 82E 2
103-60-10470-2178-3004	CRAIG B-3	55 28 55	132 54 34	C 74S 82E 2
		55 28 53	132 54 35	C 74S 82E 2
103-60-10470-2178-3008	CRAIG B-3	55 28 53	132 54 29	C 74S 82E 2
		55 28 50	132 54 28	C 74S 82E 2
103-60-10470-2178-3011	CRAIG B-3	55 28 53	132 54 28	C 74S 82E 2
		55 28 53	132 54 17	C 74S 82E 2
103-60-10470-2190	CRAIG B-3	55 28 57	132 53 58	C 74S 82E 2
		55 28 52	132 53 53	C 74S 82E 2
103-60-10480	CRAIG C-4	55 32 37	133 5 47	C 73S 81E16
		55 32 32	133 5 26	C 73S 81E15
103-60-10492	CRAIG B-4	55 29 12	133 7 58	C 74S 81E 5
		55 29 18	133 7 56	C 74S 81E 5
103-60-10495	CRAIG B-4	55 29 15	133 7 43	C 74S 81E 5
		55 29 20	133 7 45	C 74S 81E 5
103-60-10500 Crab Creek	CRAIG B-4	55 29 5	133 7 24	C 74S 81E 5
	CRAIG C-4	55 30 0	133 5 33	C 73S 81E34
103-60-10500-0910	CRAIG C-4	55 30 23	133 5 38	C 73S 81E27
103-60-10500-2005	CRAIG C-4	55 30 22	133 5 32	C 73S 81E27
		55 30 31	133 4 57	C 73S 81E27
103-60-10502	CRAIG B-4	55 28 49	133 7 38	C 74S 81E 5
		55 28 44	133 7 32	C 74S 81E 5
103-60-10503	CRAIG B-4	55 28 46	133 7 41	C 74S 81E 5
		55 28 42	133 7 35	C 74S 81E 5
103-60-10505	CRAIG B-4	55 28 35	133 7 37	C 74S 81E 5
		55 28 36	133 7 27	C 74S 81E 5
103-60-10507	CRAIG B-4	55 28 27	133 7 30	C 74S 81E 8
		55 28 27	133 7 20	C 74S 81E 8
103-60-10510	CRAIG B-4	55 28 17	133 7 30	C 74S 81E 8
		55 28 20	133 7 8	C 74S 81E 9
103-60-10512	CRAIG B-4	55 28 8	133 7 37	C 74S 81E 8
		55 28 9	133 7 26	C 74S 81E 8
103-60-10515	CRAIG B-4	55 27 44	133 7 28	C 74S 81E 8
		55 27 49	133 7 16	C 74S 81E 8
103-60-10520	CRAIG B-4	55 27 14	133 5 57	C 74S 81E16
		55 27 25	133 5 47	C 74S 81E16
103-60-10525	CRAIG B-4	55 27 3	133 5 13	C 74S 81E15
		55 27 15	133 5 13	C 74S 81E15
103-60-10530	CRAIG B-4	55 27 3	133 4 46	C 74S 81E15
		55 27 10	133 4 38	C 74S 81E15
103-60-10540	CRAIG B-4	55 27 9	133 3 16	C 74S 81E14
		55 27 20	133 3 28	C 74S 81E14
103-60-10550	CRAIG B-4	55 27 17	133 2 55	C 74S 81E14
		55 27 32	133 3 1	C 74S 81E14
103-60-10560	CRAIG B-4	55 27 20	133 2 41	C 74S 81E14
		55 27 36	133 2 41	C 74S 81E14
103-60-10570	CRAIG B-4	55 27 20	133 1 56	C 74S 81E13
		55 27 55	133 0 47	C 74S 82E 7
103-60-10589	CRAIG B-3	55 27 11	132 59 38	C 74S 82E18
		55 27 16	132 59 32	C 74S 82E17
103-60-10590	CRAIG B-3	55 27 3	132 59 21	C 74S 82E17
		55 27 47	132 58 9	C 74S 82E 8
103-60-10590-2002	CRAIG B-3	55 27 1	132 59 19	C 74S 82E17
		55 26 55	132 59 13	C 74S 82E17
103-60-10590-2004	CRAIG B-3	55 27 8	132 59 4	C 74S 82E17
		55 27 7	132 58 30	C 74S 82E17

Stream/lake	Map Sheet	Lat.	Long.	Legal
103-60-10590-2004-0910	CRAIG B-3	55 27 5	132 58 46	C 74S 82E17
103-60-10590-2006	CRAIG B-3	55 27 16	132 58 35	C 74S 82E17
		55 27 11	132 57 49	C 74S 82E16
103-60-10590-2013	CRAIG B-3	55 27 21	132 58 29	C 74S 82E17
		55 27 38	132 58 27	C 74S 82E17
103-60-10592	CRAIG B-3	55 26 59	132 59 43	C 74S 82E18
		55 26 52	132 59 43	C 74S 82E18
103-60-10593	CRAIG B-3	55 26 59	132 59 47	C 74S 82E18
		55 26 52	132 59 48	C 74S 82E18
103-60-10594	CRAIG B-3	55 26 58	132 59 53	C 74S 82E18
		55 26 52	132 59 54	C 74S 82E18
103-60-10620	CRAIG B-4	55 26 4	133 3 58	C 74S 81E23
		55 25 57	133 3 48	C 74S 81E23
103-60-10630	CRAIG B-4	55 25 51	133 4 49	C 74S 81E27
		55 25 46	133 4 45	C 74S 81E27
103-60-10650	CRAIG B-4	55 25 7	133 1 54	C 74S 81E25
		55 25 22	133 0 56	C 74S 82E30
103-60-10660	CRAIG B-4	55 24 48	133 2 1	C 74S 81E36
		55 24 50	133 1 33	C 74S 81E36
103-60-10670	CRAIG B-4	55 24 33	133 2 9	C 74S 81E36
		55 24 32	133 1 25	C 74S 81E36
103-60-10680	CRAIG B-4	55 24 26	133 2 9	C 74S 81E36
		55 24 10	133 1 45	C 75S 81E 1
103-60-10690	CRAIG B-4	55 22 44	133 0 41	C 75S 82E 7
	CRAIG B-3	55 23 11	132 59 9	C 75S 82E 8
103-60-10710	CRAIG B-3	55 22 15	132 57 49	C 75S 82E16
		55 22 49	132 58 38	C 75S 82E 8
103-60-10730	CRAIG B-3	55 21 30	132 54 55	C 75S 82E23
		55 22 21	132 55 12	C 75S 82E15
103-60-10750	CRAIG B-3	55 21 24	132 52 56	C 75S 82E24
		55 24 36	132 49 57	C 74S 83E32
103-60-10750-2003	CRAIG B-3	55 21 40	132 52 10	C 75S 82E13
		55 22 26	132 51 58	C 75S 83E18
103-60-10750-2003-3001	CRAIG B-3	55 21 48	132 52 7	C 75S 82E13
		55 22 3	132 52 32	C 75S 82E13
103-60-10750-2010	CRAIG B-3	55 22 43	132 49 47	C 75S 83E 8
		55 22 51	132 48 59	C 75S 83E 8
103-60-10750-2018	CRAIG B-3	55 24 30	132 49 36	C 74S 83E32
		55 24 41	132 49 9	C 74S 83E32
103-60-10765	CRAIG B-3	55 21 19	132 51 44	C 75S 83E19
		55 21 27	132 51 26	C 75S 83E19
103-60-10770	CRAIG B-3	55 21 12	132 51 36	C 75S 83E19
		55 20 32	132 47 22	C 75S 83E27
103-60-10770-2002	CRAIG B-3	55 21 5	132 51 30	C 75S 83E19
		55 19 19	132 51 59	C 75S 83E31
103-60-10770-2002-3025	CRAIG B-3	55 20 11	132 51 23	C 75S 83E30
		55 19 57	132 50 45	C 75S 83E30
103-60-10770-2002-3029	CRAIG B-3	55 19 49	132 51 36	C 75S 83E31
		55 19 43	132 51 17	C 75S 83E31
103-60-10770-2004	CRAIG B-3	55 21 9	132 51 13	C 75S 83E19
		55 19 37	132 49 5	C 75S 83E32
103-60-10770-2010	CRAIG B-3	55 21 10	132 50 53	C 75S 83E19
		55 21 1	132 50 46	C 75S 83E19
103-60-10780	CRAIG B-3	55 21 1	132 53 18	C 75S 82E24
		55 20 43	132 52 50	C 75S 82E24
103-60-10790	CRAIG B-3	55 20 40	132 54 55	C 75S 82E26
		55 20 11	132 54 42	C 75S 82E26
103-60-10800	CRAIG B-3	55 20 44	132 57 40	C 75S 82E21
		55 20 32	132 57 20	C 75S 82E28
103-60-10810	CRAIG B-3	55 20 43	132 57 43	C 75S 82E21
		55 20 29	132 57 41	C 75S 82E28
103-60-10830	CRAIG B-3	55 20 46	132 59 45	C 75S 82E19
		55 20 15	132 59 16	C 75S 82E29
103-60-10840	CRAIG B-3	55 20 42	132 59 48	C 75S 82E30
		55 20 11	132 59 25	C 75S 82E29
103-60-10845	CRAIG B-4	55 20 39	133 0 15	C 75S 82E30
		55 20 26	133 0 20	C 75S 82E30
103-60-10850	CRAIG B-4	55 20 32	133 2 17	C 75S 81E25
		55 20 2	133 1 52	C 75S 81E25

Stream/lake	Map Sheet	Lat.	Long.	Legal
103-60-10890	CRAIG B-4	55 22 3	133 4 43	C 75S 81E15
		55 20 56	133 4 48	C 75S 81E22
103-60-10900	CRAIG B-4	55 22 29	133 6 9	C 75S 81E 9
		55 22 6	133 6 37	C 75S 81E16
103-60-10920	CRAIG B-4	55 21 39	133 9 36	C 75S 81E18
		55 21 6	133 9 28	C 75S 81E19
103-60-10930	CRAIG B-4	55 22 28	133 10 36	C 75S 80E12
		55 21 48	133 11 37	C 75S 80E13
103-60-10940	CRAIG B-4	55 26 44	133 16 38	C 74S 80E20
		55 26 25	133 16 17	C 74S 80E21
103-60-10950	CRAIG C-4	55 31 23	133 17 21	C 73S 80E20
		55 31 5	133 17 51	C 73S 80E30
103-60-10970	CRAIG C-4	55 31 55	133 17 19	C 73S 80E20
		55 32 2	133 18 1	C 73S 80E18
103-60-11000	CRAIG C-4	55 32 37	133 9 2	C 73S 81E18
		55 32 47	133 8 33	C 73S 81E17
103-70-10050	CRAIG C-5	55 37 10	133 22 26	C 72S 78E24
		55 38 19	133 21 32	C 72S 79E 7
103-70-10080	CRAIG C-5	55 36 29	133 20 36	C 72S 79E20
	CRAIG C-4	55 37 7	133 19 14	C 72S 79E20
103-70-10110	CRAIG C-4	55 35 7	133 16 31	C 72S 79E34
		55 37 5	133 17 52	C 72S 79E21
103-70-10110-2004	CRAIG C-4	55 35 13	133 16 34	C 72S 79E34
		55 35 30	133 15 53	C 72S 79E26
103-70-10130	CRAIG C-4	55 32 24	133 19 14	C 73S 80E18
		55 31 56	133 19 5	C 73S 80E19
103-70-10150	CRAIG C-4	55 32 26	133 19 26	C 73S 79E13
		55 31 28	133 19 33	C 73S 79E24
103-70-10150-0010	CRAIG C-4	55 31 23	133 19 28	C 73S 79E24
103-70-10180	CRAIG C-4	55 32 37	133 19 14	C 73S 80E18
		55 32 59	133 20 0	C 73S 79E12
103-70-10200	CRAIG C-5	55 33 34	133 20 56	C 73S 79E11
		55 33 5	133 20 55	C 73S 79E11
103-70-10230	CRAIG C-5	55 34 4	133 21 49	C 73S 79E 2
		55 33 34	133 21 56	C 73S 79E11
103-70-10250	CRAIG C-5	55 33 56	133 22 46	C 73S 79E 3
		55 33 15	133 21 49	C 73S 79E11
103-70-10270	CRAIG C-5	55 33 41	133 23 40	C 73S 79E10
		55 32 55	133 22 34	C 73S 79E10
103-70-10290	CRAIG C-5	55 33 28	133 25 10	C 73S 79E 9
		55 33 1	133 24 37	C 73S 79E 9
103-70-10330	CRAIG C-5	55 33 5	133 25 38	C 73S 79E 8
		55 32 3	133 25 8	C 73S 79E16
103-70-10340	CRAIG C-5	55 31 2	133 29 46	C 73S 78E25
		55 30 11	133 30 6	C 73S 78E35
103-70-10350	CRAIG B-5	55 29 26	133 32 0	C 73S 78E34
		55 29 2	133 30 54	C 74S 78E 2
103-70-10360	CRAIG B-5	55 29 14	133 32 15	C 74S 78E 3
		55 28 42	133 32 45	C 74S 78E 3
103-70-10380	CRAIG B-5	55 28 49	133 33 20	C 74S 78E 4
		55 28 24	133 33 17	C 74S 78E 9
103-70-10400	CRAIG B-5	55 28 18	133 34 11	C 74S 78E 9
		55 27 48	133 34 39	C 74S 78E 8
103-70-10400-2003	CRAIG B-5	55 28 17	133 34 10	C 74S 78E 9
		55 28 12	133 34 0	C 74S 78E 9
103-70-10430	CRAIG B-5	55 28 13	133 38 32	C 74S 77E12
		55 28 25	133 39 20	C 74S 77E11
103-70-10450	CRAIG B-5	55 29 28	133 37 51	C 73S 77E36
		55 29 17	133 39 34	C 74S 77E 2
103-70-10470	CRAIG B-5	55 29 40	133 37 22	C 73S 78E31
	CRAIG C-5	55 30 26	133 37 56	C 73S 77E25
103-70-10490	CRAIG C-5	55 30 50	133 35 14	C 73S 78E29
		55 30 39	133 35 36	C 73S 78E29
103-70-10500	CRAIG C-5	55 31 18	133 35 14	C 73S 78E20
		55 31 26	133 35 42	C 73S 78E20
103-70-10500-2004	CRAIG C-5	55 31 22	133 35 25	C 73S 78E20
		55 31 32	133 35 40	C 73S 78E20
103-70-10510	CRAIG C-5	55 31 50	133 38 6	C 73S 77E24
		55 31 34	133 38 40	C 73S 77E24

Stream/lake	Map Sheet	Lat.	Long.	Legal
103-70-10530	CRAIG C-6	55 33 13 55 32 55	133 40 51 133 40 57	C 73S 77E10 C 73S 77E10
103-70-10540	CRAIG C-6	55 33 11 55 33 0	133 42 59 133 42 58	C 73S 77E 9 C 73S 77E 9
103-70-10550	CRAIG C-6	55 33 10 55 32 57	133 43 23 133 43 37	C 73S 77E 9 C 73S 77E 9
103-80-10030	CRAIG D-5	55 46 6 55 46 12	133 39 52 133 39 20	C 70S 77E30 C 70S 77E30
103-80-10050	CRAIG C-5	55 42 36 55 42 47	133 35 7 133 34 56	C 71S 77E15 C 71S 77E15
103-80-10060	CRAIG C-5	55 42 32 55 42 37	133 35 1 133 34 34	C 71S 77E15 C 71S 77E15
103-80-10100	CRAIG C-5	55 42 2 55 42 35	133 31 6 133 30 51	C 71S 78E19 C 71S 78E18
103-80-10120	CRAIG C-5	55 42 21 55 42 44	133 29 48 133 29 50	C 71S 78E20 C 71S 78E17
103-80-10150	CRAIG C-5	55 44 33 55 43 43	133 30 27 133 31 11	C 71S 78E 6 C 71S 78E 7
103-80-10170	CRAIG D-5	55 45 12 55 45 5	133 30 32 133 30 51	C 70S 78E31 C 70S 78E31
103-80-10190	CRAIG D-5	55 45 50 55 45 40	133 31 15 133 31 30	C 70S 78E31 C 70S 77E36
103-80-10220	CRAIG D-5	55 46 16 55 46 2	133 32 46 133 32 41	C 70S 77E25 C 70S 77E25
103-80-10240	CRAIG D-5	55 46 22 55 45 40	133 33 11 133 35 30	C 70S 77E26 C 70S 77E34
103-80-10240-2009	CRAIG D-5	55 45 36 55 45 10	133 35 14 133 35 43	C 70S 77E34 C 70S 77E34
103-80-10260	CRAIG D-5	55 46 44 55 47 7	133 32 40 133 36 14	C 70S 77E24 C 70S 77E21
103-80-10260-2011	CRAIG D-5	55 47 4 55 46 44	133 35 40 133 36 11	C 70S 77E22 C 70S 77E21
103-80-10290	CRAIG D-5	55 47 18 55 47 43	133 30 44 133 31 11	C 70S 78E19 C 70S 78E18
103-80-10310 Chuck Creek	CRAIG D-5	55 45 35 55 46 5	133 28 9 133 27 55	C 70S 78E33 C 70S 78E28
103-80-10310-0010 Chuck Lake	CRAIG D-5	55 46 28	133 27 44	C 70S 78E28
103-80-10310-2008	CRAIG D-5	55 46 20 55 46 14	133 27 39 133 27 23	C 70S 78E28 C 70S 78E28
103-80-10310-2011	CRAIG D-5	55 46 42 55 46 38	133 27 54 133 28 13	C 70S 78E28 C 70S 78E28
103-80-10310-2014	CRAIG D-5	55 46 52 55 46 55	133 27 16 133 26 50	C 70S 78E21 C 70S 78E21
103-80-10330 East Fork Tonowek Creek	CRAIG D-5	55 45 40 55 46 37	133 22 9 133 23 9	C 70S 79E31 C 70S 78E25
103-80-10330-2007 Tonowek Creek	CRAIG D-5	55 46 17 55 46 29	133 22 57 133 24 16	C 70S 78E25 C 70S 78E26
103-80-10330-2007-3005 Mink Creek	CRAIG D-5	55 46 20 55 45 56	133 23 54 133 23 42	C 70S 78E26 C 70S 78E26
103-80-10350	CRAIG C-4	55 43 7 55 39 20	133 19 9 133 16 50	C 71S 79E17 C 72S 79E 3
103-80-10350-2015	CRAIG C-4	55 42 56 55 43 11	133 17 15 133 16 26	C 71S 79E15 C 71S 79E15
103-80-10350-2019	CRAIG C-4	55 42 38 55 42 11	133 17 15 133 16 48	C 71S 79E15 C 71S 79E22
103-80-10350-2029	CRAIG C-4	55 41 21 55 41 8	133 16 57 133 16 35	C 71S 79E27 C 71S 79E27
103-80-10360	CRAIG C-4	55 42 37 55 42 16	133 19 7 133 18 41	C 71S 79E17 C 71S 79E21
103-80-10400	CRAIG C-5	55 42 41 55 42 27	133 21 15 133 21 23	C 71S 79E18 C 71S 79E18
103-80-10410	CRAIG C-5	55 43 35 55 43 8	133 22 20 133 22 17	C 71S 78E12 C 71S 78E13
103-80-10420	CRAIG C-5	55 42 1 55 42 32	133 21 48 133 21 57	C 71S 79E19 C 71S 79E18
103-80-10430	CRAIG C-5	55 41 33 55 42 4	133 21 9 133 20 55	C 71S 79E19 C 71S 79E19
103-80-10440	CRAIG C-5	55 41 22 55 41 14	133 20 54 133 20 14	C 71S 79E30 C 71S 79E29

Stream/Lake	Map Sheet	Lat.	Long.	Legal
103-80-10460	CRAIG C-5	55 41 1 55 40 0	133 21 14 133 20 3	C 71S 79E30 C 71S 79E32
103-80-10500	CRAIG C-5	55 39 54 55 38 32	133 23 36 133 21 5	C 71S 78E36 C 72S 79E 7
103-80-10530	CRAIG C-5	55 39 5 55 38 49	133 24 2 133 23 36	C 72S 78E 2 C 72S 78E12
103-80-10560	CRAIG C-5	55 38 19 55 38 28	133 23 34 133 23 9	C 72S 78E12 C 72S 78E12
103-80-10570	CRAIG C-5	55 37 32 55 37 47	133 22 54 133 22 23	C 72S 78E13 C 72S 78E13
103-90-10010	PETERSBURG A-4	56 8 2 56 7 55	133 16 26 133 16 22	C 66S 78E24 C 66S 78E24
103-90-10020	PETERSBURG A-4	56 7 20 56 7 16	133 16 27 133 15 34	C 66S 78E25 C 66S 79E30
103-90-10030	PETERSBURG A-4	56 3 47 56 3 59	133 16 47 133 15 5	C 67S 78E13 C 67S 79E18
103-90-10030-0010	PETERSBURG A-4	56 4 7	133 14 27	C 67S 79E 7
103-90-10040	PETERSBURG A-4	56 3 10 56 3 13	133 15 11 133 14 42	C 67S 79E19 C 67S 79E18
103-90-10058	PETERSBURG A-4	56 1 29 56 1 46	133 15 9 133 15 3	C 67S 79E30 C 67S 79E30
103-90-10060	PETERSBURG A-4	56 1 19 56 1 16	133 15 2 133 13 41	C 67S 79E31 C 67S 79E32
103-90-10070	PETERSBURG A-4	56 0 41 56 0 17	133 15 16 133 14 37	C 67S 79E31 C 68S 79E 6
103-90-10080	CRAIG D-4	55 59 0 55 59 13	133 15 2 133 15 0	C 68S 79E 7 C 68S 79E 7
103-90-10080-0010	CRAIG D-4	55 59 24	133 15 7	C 68S 79E 7
103-90-10090	CRAIG D-4	55 58 32 55 59 3	133 14 29 133 14 8	C 68S 79E18 C 68S 79E 8
103-90-10095	CRAIG D-4	55 58 21 55 58 48	133 14 22 133 14 4	C 68S 79E18 C 68S 79E17
103-90-10140 Sarkar Creek	CRAIG D-4	55 57 6 55 58 38	133 14 20 133 5 28	C 68S 79E30 C 68S 80E18
103-90-10140-0010 Sarkar Lake	CRAIG D-4	55 57 5	133 12 33	C 68S 79E28
103-90-10140-0020	CRAIG D-4	55 58 29	133 10 37	C 68S 79E15
103-90-10140-0030	CRAIG D-4	55 57 42	133 9 13	C 68S 79E23
103-90-10140-0040	CRAIG D-4	55 57 44	133 7 43	C 68S 79E24
103-90-10140-0050	CRAIG D-4	55 58 29	133 5 20	C 68S 80E18
103-90-10140-2004	CRAIG D-4	55 55 55 55 55 19	133 13 3 133 13 9	C 68S 79E32 C 69S 79E 1
103-90-10140-2004-0010	CRAIG D-4	55 54 45	133 12 55	C 69S 80E 6
103-90-10140-2004-3003	CRAIG D-4	55 55 35 55 55 0	133 13 7 133 10 16	C 68S 79E32 C 69S 80E 5
103-90-10140-2004-3003-4014	CRAIG D-4	55 55 16 55 55 23	133 11 16 133 10 56	C 69S 80E 5 C 69S 80E 5
103-90-10140-2004-3011	CRAIG D-4	55 54 28 55 53 43	133 12 44 133 11 42	C 69S 80E 7 C 69S 80E 7
103-90-10140-2004-3011-0010	CRAIG D-4	55 53 41	133 11 56	C 69S 80E 7
103-90-10140-2007	CRAIG D-4	55 57 46 55 59 52	133 12 22 133 11 32	C 68S 79E21 C 68S 79E 4
103-90-10140-2007-0010	CRAIG D-4	55 59 25	133 11 49	C 68S 79E 9
103-90-10140-2007-3017	CRAIG D-4 PETERSBURG A-4	55 59 51 56 0 12	133 11 58 133 11 56	C 68S 79E 4 C 68S 79E 4
103-90-10140-2008	CRAIG D-4	55 57 35 55 57 35	133 11 25 133 10 23	C 68S 79E21 C 68S 79E22
103-90-10140-2015	CRAIG D-4	55 58 40 55 59 56	133 10 24 133 8 11	C 68S 79E15 C 68S 79E 2
103-90-10140-2015-0010	PETERSBURG A-4	56 0 10	133 7 42	C 68S 79E 1

Stream/Lake	Map Sheet	Lat.	Long.	Legal
103-90-10140-2015-3031	PETERSBURG A-4	56 0 24 56 2 50	133 7 52 133 9 7	C 68S 79E 1 C 67S 79E23
103-90-10140-2015-3035	PETERSBURG A-4	56 0 9 56 1 41	133 7 26 133 7 17	C 68S 79E 1 C 67S 79E25
103-90-10140-2026	CRAIG D-4	55 56 38 55 56 11	133 6 52 133 4 51	C 68S 79E25 C 68S 80E32
103-90-10140-2034	CRAIG D-4	55 57 59 55 57 38	133 6 57 133 6 23	C 68S 79E24 C 68S 80E19
103-90-10220	CRAIG D-4	55 55 47 55 56 17	133 15 2 133 14 57	C 68S 79E31 C 68S 79E30
103-90-10230	CRAIG D-4	55 55 45 55 56 0	133 14 59 133 14 25	C 68S 79E31 C 68S 79E31
103-90-10240	CRAIG D-4	55 53 4 55 53 12	133 11 43 133 12 0	C 69S 80E18 C 69S 80E18
103-90-10240-2003	CRAIG D-4	55 53 9 55 53 7	133 12 1 133 12 8	C 69S 80E18 C 69S 80E18
103-90-10250 Yatuk Creek	CRAIG D-4	55 53 46 55 56 12	133 8 59 133 7 36	C 69S 80E 9 C 68S 79E36
103-90-10250-0010	CRAIG D-4	55 56 6	133 7 28	C 68S 79E36
103-90-10250-2011	CRAIG D-4	55 55 25 55 55 33	133 7 50 133 8 25	C 68S 79E36 C 68S 79E35
103-90-10250-2014	CRAIG D-4	55 55 27 55 55 43	133 7 35 133 5 30	C 68S 79E36 C 68S 80E31
103-90-10260 Naukati Creek	CRAIG D-4	55 53 19 55 53 39	133 8 43 133 4 55	C 69S 80E16 C 69S 80E13
103-90-10260-2009	CRAIG D-4	55 54 8 55 54 27	133 7 6 133 7 4	C 69S 80E10 C 69S 80E10
103-90-10260-2015	CRAIG D-4	55 53 51 55 55 26	133 6 26 133 3 48	C 69S 80E11 C 68S 80E32
103-90-10260-2015-0010	CRAIG D-4	55 54 25	133 6 1	C 69S 80E11
103-90-10260-2015-3020	CRAIG D-4	55 54 7 55 53 55	133 3 59 133 3 4	C 69S 80E12 C 69S 81E 7
103-90-10260-2015-3030	CRAIG D-4	55 54 52 55 55 21	133 3 27 133 2 42	C 69S 81E 6 C 69S 81E 6
103-90-10260-2015-3034	CRAIG D-4	55 55 5 55 55 30	133 3 32 133 3 5	C 69S 81E 6 C 68S 80E33
103-90-10270 Gutchi Creek	CRAIG D-4	55 52 51 55 51 58	133 7 44 133 4 35	C 69S 80E15 C 69S 80E24
103-90-10270-0010	CRAIG D-4	55 52 18	133 5 35	C 69S 80E23
103-90-10270-2006	CRAIG D-4	55 52 48 55 52 28	133 7 31 133 7 37	C 69S 80E15 C 69S 80E22
103-90-10270-2011	CRAIG D-4	55 52 50 55 53 9	133 7 20 133 7 8	C 69S 80E15 C 69S 80E15
103-90-10280	CRAIG D-4	55 51 44 55 51 27	133 9 9 133 8 25	C 69S 80E28 C 69S 80E27
103-90-10290	CRAIG D-4	55 50 40 55 50 28	133 8 39 133 7 48	C 69S 80E33 C 69S 80E34
103-90-10310 Staney Creek	CRAIG D-4 CRAIG C-4	55 49 12 55 44 3	133 9 11 133 0 14	C 70S 80E 9 C 71S 81E 9
103-90-10310-2005	CRAIG D-4	55 48 56 55 49 1	133 7 51 133 1 46	C 70S 80E10 C 70S 81E 8
103-90-10310-2005-0010	CRAIG D-4	55 48 31	133 4 34	C 70S 80E12
103-90-10310-2005-0020	CRAIG D-4	55 48 50	133 2 15	C 70S 81E 8
103-90-10310-2005-0030	CRAIG D-4	55 49 14	133 1 32	C 70S 81E 8
103-90-10310-2005-3005	CRAIG D-4	55 48 56 55 49 25	133 7 48 133 6 34	C 70S 80E10 C 70S 80E 2
103-90-10310-2005-3005-0010	CRAIG D-4	55 49 29	133 6 28	C 70S 80E 2
103-90-10310-2005-3005-4017	CRAIG D-4	55 49 26 55 49 52	133 6 37 133 6 35	C 70S 80E 2 C 70S 80E 2
103-90-10310-2005-3014	CRAIG D-4	55 48 55 55 48 24	133 3 25 133 2 45	C 70S 81E 7 C 70S 81E18
103-90-10310-2005-3017	CRAIG D-4	55 49 2 55 49 12	133 3 16 133 3 36	C 70S 81E 7 C 70S 81E 7

Stream/lake	Map Sheet	Lat.	Long.	Legal
103-90-10310-2005-3020	CRAIG D-4	55 48 31 55 48 14	133 2 26 133 2 14	C 70S 81E 7 C 70S 81E17
103-90-10310-2008	CRAIG D-4	55 48 6 55 47 42	133 6 37 133 6 45	C 70S 80E14 C 70S 80E14
103-90-10310-2012	CRAIG D-4	55 47 51 55 47 25	133 6 0 133 6 12	C 70S 80E14 C 70S 80E23
103-90-10310-2018	CRAIG D-4 CRAIG C-4	55 47 9 55 42 34	133 4 51 133 7 33	C 70S 80E24 C 71S 80E15
103-90-10310-2018-0910	CRAIG C-4	55 42 35	133 7 36	C 71S 80E15
103-90-10310-2018-3005	CRAIG D-4	55 46 27 55 45 34	133 5 41 133 4 41	C 70S 80E26 C 70S 80E36
103-90-10310-2018-3009	CRAIG D-4	55 45 59 55 45 38	133 6 28 133 5 17	C 70S 80E26 C 70S 80E36
103-90-10310-2018-3011	CRAIG D-4	55 45 50 55 45 26	133 6 37 133 6 24	C 70S 80E35 C 70S 80E35
103-90-10310-2018-3020	CRAIG C-4	55 44 29 55 44 13	133 6 43 133 7 16	C 71S 80E 2 C 71S 80E 3
103-90-10310-2018-3025	CRAIG C-4	55 44 0 55 43 49	133 6 45 133 6 22	C 71S 80E11 C 71S 80E11
103-90-10310-2018-3031	CRAIG C-4	55 43 26 55 43 19	133 7 17 133 6 37	C 71S 80E10 C 71S 80E11
103-90-10310-2018-3039	CRAIG C-4	55 42 46 55 42 36	133 7 12 133 6 41	C 71S 80E15 C 71S 80E14
103-90-10310-2025	CRAIG D-4	55 46 43 55 46 47	133 3 48 133 3 8	C 70S 80E25 C 70S 81E19
103-90-10310-2026	CRAIG D-4	55 46 31 55 46 5	133 3 41 133 3 34	C 70S 81E30 C 70S 81E30
103-90-10310-2029	CRAIG D-4	55 45 57 55 45 59	133 2 32 133 1 56	C 70S 81E30 C 70S 81E29
103-90-10310-2030	CRAIG D-4 CRAIG C-4	55 45 8 55 42 42	133 1 42 133 3 3	C 70S 81E32 C 71S 81E18
103-90-10310-2030-3016	CRAIG C-4	55 43 56 55 43 36	133 2 17 133 3 7	C 71S 81E 8 C 71S 81E 7
103-90-10310-2030-3024	CRAIG C-4	55 43 26 55 43 21	133 2 43 133 3 21	C 71S 81E 7 C 71S 81E 7
103-90-10310-2036	CRAIG C-4	55 44 27 55 43 14	133 1 2 133 0 49	C 71S 81E 5 C 71S 81E17
103-90-10350	CRAIG D-4	55 48 30 55 48 2	133 9 13 133 8 44	C 70S 80E 9 C 70S 80E16
103-90-10360	CRAIG D-4	55 48 18 55 47 55	133 10 10 133 9 58	C 70S 80E17 C 70S 80E17
103-90-10370	CRAIG D-4	55 48 25 55 48 11	133 10 57 133 10 47	C 70S 80E17 C 70S 80E17
103-90-10390	CRAIG D-4	55 47 7 55 46 37	133 12 58 133 12 40	C 70S 80E19 C 70S 80E30
103-90-10410	CRAIG D-4	55 45 20 55 45 0	133 14 33 133 14 42	C 70S 79E35 C 70S 79E35
103-90-10420 Shaheen Creek	CRAIG C-4	55 44 50 55 40 24	133 14 48 133 11 56	C 71S 79E 2 C 71S 80E31
103-90-10420-2001	CRAIG C-4	55 44 47 55 45 0	133 14 39 133 14 2	C 71S 79E 2 C 71S 79E 1
103-90-10420-2008	CRAIG C-4	55 44 46 55 43 44	133 14 43 133 15 19	C 71S 79E 2 C 71S 79E11
103-90-10420-2032	CRAIG C-4	55 43 5 55 42 45	133 13 24 133 13 41	C 71S 79E13 C 71S 79E13
103-90-10420-2035	CRAIG C-4	55 43 1 55 43 11	133 13 20 133 12 53	C 71S 79E13 C 71S 80E18
103-90-10420-2035-0910	CRAIG C-4	55 43 38	133 11 34	C 71S 80E 7
103-90-10420-2059	CRAIG C-4	55 40 42 55 40 32	133 12 7 133 11 38	C 71S 80E30 C 71S 80E31
103-90-10440	CRAIG C-4	55 43 42 55 43 3	133 17 28 133 17 36	C 71S 79E10 C 71S 79E16
103-90-10470	CRAIG D-5	55 48 44 55 48 12	133 30 51 133 31 14	C 70S 78E 7 C 70S 78E18
103-90-10480	CRAIG D-5	55 47 48 55 47 30	133 35 9 133 34 39	C 70S 77E15 C 70S 77E22
103-90-10490	CRAIG D-5	55 48 16 55 47 57	133 39 23 133 38 20	C 70S 77E18 C 70S 77E17

Stream/lake	Map Sheet	Lat.	Long.	Legal
103-90-10500	CRAIG D-5	55 47 41 55 47 15	133 39 6 133 38 4	C 70S 77E18 C 70S 77E20
103-90-10510 Survey Creek	CRAIG D-6	55 55 40 55 56 39	133 43 33 133 43 12	C 68S 76E31 C 68S 76E30
103-90-10510-2005	CRAIG D-6	55 56 21 55 56 25	133 43 35 133 43 57	C 68S 75E25 C 68S 75E25
103-90-10530	CRAIG D-6	55 55 19 55 55 39	133 40 56 133 40 41	C 69S 76E 1 C 68S 76E32
103-90-10550	CRAIG D-5	55 55 41 55 56 1	133 38 48 133 39 3	C 68S 76E34 C 68S 76E33
103-90-10560	CRAIG D-5	55 56 43 55 56 39	133 39 39 133 39 47	C 68S 76E28 C 68S 76E28
103-90-10560-0010	CRAIG D-5	55 56 34	133 39 56	C 68S 76E28
103-90-10562	CRAIG D-5	55 56 49 55 56 50	133 39 40 133 39 55	C 68S 76E28 C 68S 76E28
103-90-10570	CRAIG D-5	55 57 20 55 57 51	133 39 31 133 39 26	C 68S 76E28 C 68S 76E21
103-90-10580 Hook Lake	CRAIG D-5	55 57 38 55 59 44	133 38 27 133 39 26	C 68S 76E22 C 68S 76E 9
103-90-10585	CRAIG D-5	55 58 13 55 58 15	133 37 58 133 38 7	C 68S 76E22 C 68S 76E15
103-90-10590	CRAIG D-5	55 58 14 55 58 30	133 37 53 133 37 52	C 68S 76E15 C 68S 76E15
103-90-10610	CRAIG D-5	55 58 7 56 0 0	133 35 36 133 35 50	C 68S 76E24 C 68S 76E 1
103-90-10630	CRAIG D-5 PETERSBURG A-5	55 59 26 56 0 49	133 32 10 133 32 10	C 68S 77E 8 C 67S 77E32
103-90-10640	PETERSBURG A-5	56 2 17 56 2 4	133 29 36 133 31 44	C 67S 77E27 C 67S 77E29
103-90-10650	PETERSBURG A-5	56 2 53 56 2 54	133 28 57 133 28 0	C 67S 77E22 C 67S 77E23
103-90-10654	PETERSBURG A-5	56 2 32 56 2 34	133 29 6 133 28 52	C 67S 77E22 C 67S 77E22
103-90-10656	PETERSBURG A-5	56 2 17 56 2 15	133 28 58 133 28 45	C 67S 77E27 C 67S 77E27
103-90-10660	PETERSBURG A-5	56 0 41 56 0 54	133 26 53 133 27 1	C 67S 77E35 C 67S 77E35
103-90-10662	PETERSBURG A-5	56 0 49 56 0 56	133 26 40 133 26 44	C 67S 77E35 C 67S 77E35
103-90-10664	PETERSBURG A-5	56 0 50 56 0 53	133 26 30 133 26 31	C 67S 77E36 C 67S 77E36
103-90-10666	PETERSBURG A-5	56 0 59 56 1 1	133 25 31 133 25 30	C 67S 77E36 C 67S 77E36
103-90-10668	PETERSBURG A-5	56 1 8 56 1 13	133 24 51 133 25 8	C 67S 78E31 C 67S 77E36
103-90-10670	PETERSBURG A-5	56 1 11 56 1 29	133 24 38 133 25 21	C 67S 78E31 C 67S 77E25
103-90-10690	PETERSBURG A-5	56 2 24 56 3 26	133 22 57 133 24 59	C 67S 78E20 C 67S 78E18
103-90-10690-0010	PETERSBURG A-5	56 2 46	133 24 13	C 67S 78E19
103-90-10690-0020	PETERSBURG A-5	56 3 30	133 24 48	C 67S 78E18
103-90-10706	PETERSBURG A-5	56 2 8 56 2 12	133 22 28 133 22 27	C 67S 78E29 C 67S 78E29
103-90-10707	PETERSBURG A-5	56 2 6 56 2 12	133 22 24 133 22 22	C 67S 78E29 C 67S 78E29
103-90-10708	PETERSBURG A-5	56 2 5 56 2 10	133 22 23 133 22 14	C 67S 78E29 C 67S 78E29
103-90-10710	PETERSBURG A-5	56 2 3 56 2 7	133 22 24 133 21 58	C 67S 78E29 C 67S 78E28
103-90-10712	PETERSBURG A-5	56 1 57 56 1 53	133 22 23 133 22 14	C 67S 78E29 C 67S 78E29
103-90-10718	PETERSBURG A-5	56 0 44 56 0 47	133 22 21 133 22 7	C 67S 78E32 C 67S 78E32
103-90-10720	PETERSBURG A-5	56 0 35 56 1 44	133 22 24 133 20 52	C 68S 78E 5 C 67S 78E28
103-90-10720-0001	PETERSBURG A-5	56 1 8	133 21 7	C 67S 78E33

Stream/Lake	Map Sheet	Lat.	Long.	Legal
103-90-10750	PETERSBURG A-4	56 1 5	133 19 10	C 67S 78E34
		56 1 42	133 19 10	C 67S 78E27
103-90-10770	PETERSBURG A-4	56 2 41	133 18 13	C 67S 78E23
		56 2 26	133 18 57	C 67S 78E22
103-90-10780	PETERSBURG A-4	56 2 46	133 18 11	C 67S 78E23
		56 3 3	133 19 1	C 67S 78E22
103-90-10790	PETERSBURG A-4	56 4 15	133 19 14	C 67S 78E10
		56 4 12	133 19 56	C 67S 78E10
103-90-10800	PETERSBURG A-5	56 4 54	133 23 21	C 67S 78E 8
		56 4 49	133 25 20	C 67S 77E12
103-90-10810	PETERSBURG A-4	56 6 8	133 19 40	C 66S 78E34
	PETERSBURG A-5	56 6 59	133 20 28	C 66S 78E28
103-90-10830	CRAIG D-5	55 58 53	133 27 46	C 68S 77E11
		55 58 59	133 27 8	C 68S 77E11
103-90-10840	CRAIG D-5	55 57 56	133 25 2	C 68S 78E19
		55 58 7	133 25 4	C 68S 77E13
103-90-10870	CRAIG D-5	55 57 29	133 26 2	C 68S 77E24
		55 57 34	133 26 1	C 68S 77E24
103-90-10880	CRAIG D-5	55 56 23	133 27 11	C 68S 77E26
		55 57 0	133 26 44	C 68S 77E26
103-90-10890	CRAIG D-5	55 55 43	133 23 24	C 68S 78E32
		55 55 32	133 23 18	C 68S 78E32
103-90-10890-0010	CRAIG D-5	55 55 23	133 23 10	C 69S 78E 1
103-90-10895	CRAIG D-4	55 51 58	133 19 35	C 69S 79E20
		55 52 12	133 18 16	C 69S 79E21
103-90-10900	CRAIG D-4	55 51 37	133 18 35	C 69S 79E28
		55 51 53	133 18 28	C 69S 79E28
103-90-10920	CRAIG D-4	55 51 32	133 15 16	C 69S 79E26
		55 51 26	133 15 11	C 69S 79E26
103-90-10920-0010	CRAIG D-4	55 51 29	133 14 55	C 69S 79E26
103-90-10940	CRAIG D-4	55 49 42	133 13 1	C 70S 79E 1
		55 49 37	133 13 46	C 70S 79E 1
103-90-10940-0001	CRAIG D-4	55 49 52	133 14 21	C 70S 79E 1
103-90-10960	CRAIG D-4	55 48 46	133 18 37	C 70S 79E 9
		55 49 21	133 15 8	C 70S 79E 2
103-90-10960-0010 Karheen Lakes	CRAIG D-4	55 48 56	133 18 19	C 70S 79E 9
103-90-10960-0020 Karheen Lakes	CRAIG D-4	55 49 0	133 16 53	C 70S 79E10
103-90-10960-2003	CRAIG D-4	55 48 53	133 18 8	C 70S 79E 9
		55 50 20	133 16 53	C 69S 79E34
103-90-10960-2003-0010	CRAIG D-4	55 50 26	133 16 47	C 69S 79E34
103-90-10980	CRAIG D-4	55 51 23	133 18 17	C 69S 79E28
		55 51 1	133 18 10	C 69S 79E33
104-10-10050	DIXON ENTRANCE D-3	54 46 27	132 53 57	C 82S 84E 8
		54 47 6	132 47 52	C 82S 84E 1
104-10-10050-0010	DIXON ENTRANCE D-3	54 47 35	132 52 49	C 82S 84E 4
104-10-10050-0020	DIXON ENTRANCE D-3	54 47 10	132 51 48	C 82S 84E 4
104-10-10050-0030	DIXON ENTRANCE D-3	54 47 0	132 50 29	C 82S 84E 3
104-10-10050-2003	DIXON ENTRANCE D-3	54 47 46	132 53 13	C 81S 84E32
		54 48 21	132 53 46	C 81S 84E32
104-10-10050-2007	DIXON ENTRANCE D-3	54 47 49	132 52 23	C 81S 84E33
		54 48 32	132 52 26	C 81S 84E33
104-10-10050-2008	DIXON ENTRANCE D-3	54 46 31	132 51 52	C 82S 84E 9
		54 45 48	132 50 48	C 82S 84E15
104-10-10050-2009	DIXON ENTRANCE D-3	54 47 36	132 50 27	C 82S 84E 3
		54 48 1	132 49 5	C 81S 84E35
104-10-10050-2012	DIXON ENTRANCE D-3	54 46 55	132 49 22	C 82S 84E 2
		54 46 47	132 48 53	C 82S 84E11
104-10-10250	DIXON ENTRANCE D-3	54 46 20	132 53 52	C 82S 84E 8
		54 45 53	132 52 49	C 82S 84E17
104-10-10250-0020 Essowah Lakes	DIXON ENTRANCE D-3	54 45 59	132 52 27	C 82S 84E16

Stream/Lake	Map Sheet	Lat.	Long.	Legal
104-10-10270	DIXON ENTRANCE D-3	54 45 4	132 49 15	C 82S 84E23
		54 45 4	132 49 15	C 82S 84E23
104-10-10280	DIXON ENTRANCE C-3	54 44 49	132 49 20	C 82S 84E23
		54 44 44	132 48 54	C 82S 84E23
104-10-10290	DIXON ENTRANCE C-3	54 41 43	132 50 37	C 83S 84E 3
		54 41 56	132 50 29	C 83S 84E 3
104-10-10300	DIXON ENTRANCE C-3	54 42 53	132 48 45	C 82S 84E35
		54 43 22	132 49 43	C 82S 84E35
104-10-10300-2004	DIXON ENTRANCE C-3	54 43 14	132 49 7	C 82S 84E35
		54 43 42	132 48 58	C 82S 84E26
104-10-10300-2004-3001	DIXON ENTRANCE C-3	54 43 24	132 49 11	C 82S 84E35
		54 43 42	132 49 37	C 82S 84E26
104-10-10350	DIXON ENTRANCE C-3	54 41 51	132 45 11	C 83S 85E 5
		54 42 18	132 45 20	C 83S 85E 5
104-20-10010	CRAIG A-4	55 7 15	133 11 21	C 78S 81E10
		55 7 21	133 11 40	C 78S 81E10
104-20-10040	CRAIG A-4	55 7 20	133 6 36	C 78S 82E 7
		55 7 25	133 5 56	C 78S 82E 8
104-20-10050	CRAIG A-4	55 7 12	133 6 42	C 78S 82E 7
		55 6 45	133 6 1	C 78S 82E18
104-20-10100	CRAIG A-4	55 5 56	133 8 34	C 78S 81E24
		55 4 32	133 7 27	C 78S 81E25
104-20-10100-0010 Manhattan Lake	CRAIG A-4	55 5 21	133 8 31	C 78S 81E24
104-20-10100-2010	CRAIG A-4	55 5 18	133 8 40	C 78S 81E24
		55 4 59	133 8 53	C 78S 81E25
104-20-10120	CRAIG A-4	55 6 7	133 10 49	C 78S 81E15
		55 5 53	133 10 59	C 78S 81E22
104-20-10130	CRAIG A-4	55 6 13	133 11 51	C 78S 81E15
		55 6 5	133 12 9	C 78S 81E16
104-20-10160	CRAIG A-4	55 4 18	133 12 12	C 78S 81E28
		55 5 10	133 11 8	C 78S 81E22
104-20-10180	CRAIG A-4	55 3 42	133 10 21	C 78S 81E35
		55 4 0	133 10 4	C 78S 81E35
104-20-10200	CRAIG A-4	55 3 16	133 9 56	C 79S 81E 2
		55 3 2	133 7 18	C 79S 82E 6
104-20-10250	CRAIG A-4	55 1 53	133 9 42	C 79S 81E11
		55 2 19	133 9 17	C 79S 81E11
104-20-10300	CRAIG A-4	55 0 27	133 9 17	C 79S 81E23
		55 1 46	133 6 4	C 79S 82E 7
104-20-10300-0010 Devil Lake	CRAIG A-4	55 0 30	133 6 31	C 79S 82E19
104-20-10300-2005	CRAIG A-4	55 0 12	133 7 42	C 79S 81E24
		55 0 36	133 7 21	C 79S 82E19
104-20-10300-2006	CRAIG A-4	55 0 15	133 6 32	C 79S 82E19
	DIXON ENTRANCE D-4	54 59 45	133 3 35	C 79S 82E28
104-20-10300-2006-0010 Little Devil Lake	DIXON ENTRANCE D-4	54 59 53	133 5 4	C 79S 82E29
104-20-10350	DIXON ENTRANCE D-4	54 58 47	133 8 46	C 79S 81E36
		54 58 57	133 8 17	C 79S 81E36
104-20-10350-0010 Welcome, Lake	DIXON ENTRANCE D-4	54 58 58	133 7 7	C 79S 82E31
104-20-10400	DIXON ENTRANCE D-4	54 57 45	133 8 24	C 80S 81E 1
		54 58 1	133 7 2	C 80S 82E 6
104-20-10400-2004	DIXON ENTRANCE D-4	54 57 48	133 8 9	C 80S 81E 1
		54 57 34	133 7 52	C 80S 81E 1
104-20-10410	DIXON ENTRANCE D-4	54 57 10	133 5 28	C 80S 82E 8
		54 57 35	133 5 6	C 80S 82E 5
104-20-10430	DIXON ENTRANCE D-4	54 55 28	133 5 54	C 80S 82E20
		54 55 31	133 5 29	C 80S 82E20
104-20-10440	DIXON ENTRANCE D-4	54 55 50	133 1 10	C 80S 82E14
		54 55 58	133 0 55	C 80S 82E14
104-20-10450	DIXON ENTRANCE D-4	54 55 16	133 1 21	C 80S 82E23
		54 54 58	133 1 11	C 80S 82E23
104-20-10460	DIXON ENTRANCE D-4	54 54 46	133 2 39	C 80S 82E22
		54 54 38	133 2 26	C 80S 82E27
104-20-10470	DIXON ENTRANCE D-4	54 54 42	133 3 14	C 80S 82E21
		54 54 27	133 3 7	C 80S 82E28
104-20-10500	DIXON ENTRANCE D-4	54 53 55	133 0 9	C 80S 82E26
		54 54 20	133 0 28	C 80S 82E26

Stream/lake	Map Sheet	Lat.	Long.	Legal
104-20-10505	DIXON ENTRANCE D-3	54 54 0	132 59 47	C 80S 82E25
		54 54 4	132 59 31	C 80S 82E25
104-20-10510	DIXON ENTRANCE D-4	54 53 9	133 1 26	C 80S 82E34
		54 52 44	133 0 46	C 81S 83E 4
104-20-10550	DIXON ENTRANCE D-4	54 50 59	133 0 42	C 81S 83E16
		54 51 5	133 0 16	C 81S 83E15
104-20-10650	DIXON ENTRANCE D-3	54 50 50	132 55 51	C 81S 83E13
		54 52 11	132 56 4	C 81S 83E 1
104-20-10700	DIXON ENTRANCE D-3	54 50 44	132 54 49	C 81S 84E18
		54 50 44	132 54 34	C 81S 84E18
104-20-10750	DIXON ENTRANCE D-3	54 49 38	132 55 26	C 81S 84E19
		54 49 36	132 54 46	C 81S 84E19
104-20-10760	DIXON ENTRANCE D-3	54 49 15	132 56 15	C 81S 83E25
		54 49 2	132 55 57	C 81S 83E25
104-20-10800	DIXON ENTRANCE D-3	54 48 45	132 57 49	C 81S 83E26
		54 48 44	132 57 32	C 81S 83E26
104-30-10050	CRAIG B-5	55 18 41	133 26 56	C 76S 79E 6
		55 18 29	133 25 43	C 76S 79E 5
104-30-10050-2010	CRAIG B-5	55 18 27	133 26 3	C 76S 79E 5
		55 18 20	133 25 45	C 76S 79E 5
104-30-10100	CRAIG B-5	55 17 21	133 24 5	C 76S 79E 9
		55 17 42	133 23 18	C 76S 79E10
104-30-10100-2002	CRAIG B-5	55 17 22	133 23 58	C 76S 79E 9
		55 17 0	133 23 47	C 76S 79E15
104-30-10100-2002-3005	CRAIG B-5	55 17 14	133 23 38	C 76S 79E15
		55 17 5	133 23 5	C 76S 79E15
104-30-10100-2002-3005-4006	CRAIG B-5	55 17 8	133 23 16	C 76S 79E15
		55 17 1	133 23 13	C 76S 79E15
104-30-10100-2002-3005-4007	CRAIG B-5	55 17 9	133 23 15	C 76S 79E15
		55 17 16	133 23 8	C 76S 79E10
104-30-10100-2005	CRAIG B-5	55 17 40	133 23 45	C 76S 79E10
		55 17 49	133 23 49	C 76S 79E10
104-30-10150	CRAIG B-5	55 16 14	133 25 19	C 76S 79E21
		55 15 54	133 24 43	C 76S 79E21
104-30-10153	CRAIG B-5	55 16 11	133 25 46	C 76S 79E20
		55 15 27	133 25 51	C 76S 79E29
104-30-10160	CRAIG B-5	55 16 12	133 27 3	C 76S 79E19
		55 15 59	133 26 58	C 76S 79E19
104-30-10180	CRAIG A-5	55 14 29	133 27 31	C 76S 79E31
		55 14 15	133 27 4	C 76S 79E31
104-30-10200	CRAIG A-5	55 13 52	133 22 7	C 76S 79E35
		55 14 16	133 24 36	C 76S 79E33
104-30-10200-2002	CRAIG A-5	55 14 1	133 21 47	C 76S 79E35
		55 14 7	133 21 30	C 76S 79E35
104-30-10200-2004	CRAIG A-5	55 14 12	133 21 51	C 76S 79E35
		55 14 46	133 21 28	C 76S 79E26
104-30-10200-2006	CRAIG A-5	55 14 11	133 22 8	C 76S 79E35
		55 14 44	133 22 9	C 76S 79E26
104-30-10200-2008	CRAIG A-5	55 14 26	133 24 0	C 76S 79E33
		55 14 32	133 24 7	C 76S 79E33
104-30-10200-2011	CRAIG A-5	55 14 19	133 24 12	C 76S 79E33
		55 14 10	133 24 25	C 76S 79E33
104-30-10250	CRAIG A-5	55 13 23	133 20 56	C 77S 80E 3
		55 13 37	133 20 35	C 77S 80E 3
104-30-10270	CRAIG A-4	55 12 52	133 18 40	C 77S 80E11
		55 13 0	133 18 45	C 77S 80E 2
104-30-10280	CRAIG A-4	55 13 4	133 17 31	C 77S 80E 1
		55 13 12	133 17 37	C 77S 80E 1
104-30-10290	CRAIG A-4	55 13 13	133 15 46	C 77S 81E 6
		55 14 19	133 15 48	C 76S 80E33
104-30-10320	CRAIG A-4	55 13 9	133 12 50	C 77S 81E 4
		55 13 17	133 12 30	C 77S 81E 4
104-30-10325	CRAIG A-4	55 12 58	133 11 49	C 77S 81E 3
		55 13 30	133 10 53	C 77S 81E 3
104-30-10330	CRAIG A-4	55 12 54	133 11 4	C 77S 81E10
		55 13 7	133 10 22	C 77S 81E 2
104-30-10350	CRAIG A-4	55 12 37	133 10 25	C 77S 81E11
		55 13 19	133 9 16	C 77S 81E 2
104-30-10355	CRAIG A-4	55 12 24	133 9 19	C 77S 81E11
		55 12 52	133 8 26	C 77S 81E12

Stream/lake	Map Sheet	Lat.	Long.	Legal
104-30-10355-2004	CRAIG A-4	55 12 29 55 12 30	133 9 18 133 8 51	C 77S 81E11 C 77S 81E12
104-30-10360	CRAIG A-4	55 11 36 55 10 30	133 9 23 133 8 26	C 77S 81E14 C 77S 81E24
104-30-10360-2003	CRAIG A-4	55 11 33 55 11 34	133 9 10 133 8 40	C 77S 81E14 C 77S 81E13
104-30-10360-2009	CRAIG A-4	55 11 8 55 11 4	133 8 44 133 8 25	C 77S 81E24 C 77S 81E24
104-30-10360-2009-3003	CRAIG A-4	55 11 8 55 11 13	133 8 35 133 8 21	C 77S 81E24 C 77S 81E13
104-30-10370	CRAIG A-4	55 11 23 55 11 5	133 9 42 133 10 11	C 77S 81E14 C 77S 81E23
104-30-10400	CRAIG A-4	55 10 40 55 10 53	133 11 13 133 10 33	C 77S 81E22 C 77S 81E22
104-30-10450	CRAIG A-4	55 10 29 55 10 14	133 11 14 133 10 25	C 77S 81E22 C 77S 81E26
104-30-10465	CRAIG A-4	55 9 34 55 9 37	133 10 34 133 10 2	C 77S 81E27 C 77S 81E26
104-30-10470	CRAIG A-4	55 9 16 55 9 11	133 10 45 133 10 31	C 77S 81E34 C 77S 81E34
104-30-10490	CRAIG A-4	55 8 11 55 8 11	133 10 51 133 9 38	C 78S 81E 3 C 78S 81E 2
104-30-10495	CRAIG A-4	55 7 49 55 7 41	133 12 30 133 12 13	C 78S 81E 4 C 78S 81E 9
104-30-10496	CRAIG B-5	55 15 53 55 15 57	133 36 19 133 36 32	C 76S 78E19 C 76S 78E19
104-30-10497	CRAIG B-5	55 16 37 55 16 28	133 35 48 133 36 18	C 76S 78E17 C 76S 78E18
104-30-10498	CRAIG B-5	55 17 7 55 17 13	133 35 45 133 36 15	C 76S 78E17 C 76S 78E18
104-30-10500	CRAIG B-5	55 17 42 55 17 43	133 35 50 133 36 3	C 76S 78E 8 C 76S 78E 7
104-30-10500-0010 Fortaleza, Lake	CRAIG B-5	55 17 46	133 36 36	C 76S 78E 7
104-30-10510	CRAIG B-5	55 18 9 55 18 22	133 35 51 133 36 25	C 76S 78E 5 C 76S 78E 6
104-30-10520	CRAIG B-5	55 18 51 55 18 54	133 34 55 133 35 41	C 76S 78E 5 C 76S 78E 5
104-30-10530	CRAIG B-5	55 19 38 55 19 41	133 34 21 133 34 42	C 75S 78E33 C 75S 78E32
104-30-10550	CRAIG B-5	55 19 55 55 19 43	133 36 58 133 37 8	C 75S 78E30 C 75S 78E31
104-30-10570	CRAIG B-5	55 22 19 55 22 31	133 35 52 133 36 33	C 75S 78E17 C 75S 78E 7
104-30-10600	CRAIG B-5	55 22 22 55 22 42	133 35 25 133 35 15	C 75S 78E17 C 75S 78E 8
104-30-10610	CRAIG B-5	55 22 20 55 22 25	133 34 34 133 34 11	C 75S 78E17 C 75S 78E16
104-40-10050	CRAIG C-6	55 31 4 55 30 54	133 42 10 133 40 33	C 73S 77E28 C 73S 77E26
104-40-10100	CRAIG B-6	55 29 18 55 29 17	133 45 27 133 44 52	C 74S 77E 6 C 74S 77E 5
104-40-10120	CRAIG B-6	55 28 14 55 28 31	133 43 38 133 42 32	C 74S 77E 8 C 74S 77E 9
104-40-10150	CRAIG B-5	55 23 55 55 23 47	133 36 27 133 36 7	C 75S 78E 6 C 75S 78E 6
104-40-10200	CRAIG B-5	55 21 42 55 21 27	133 37 17 133 37 2	C 75S 78E18 C 75S 78E19
104-40-10250	CRAIG B-5	55 18 49 55 18 53	133 39 0 133 38 34	C 76S 77E 1 C 76S 77E 1
105-10-10010	PETERSBURG B-6	56 20 55 56 20 39	133 51 11 133 51 28	C 64S 74E 3 C 64S 74E 4
105-10-10030	PETERSBURG B-6	56 19 14 56 20 1	133 50 27 133 51 27	C 64S 74E15 C 64S 74E 9
105-10-10030-2003	PETERSBURG B-6	56 19 27 56 19 48	133 50 35 133 51 48	C 64S 74E15 C 64S 74E 9
105-10-10050	PETERSBURG B-6	56 18 19 56 18 56	133 52 4 133 52 50	C 64S 74E21 C 64S 74E16
105-10-10070	PETERSBURG B-6	56 17 19 56 17 51	133 51 57 133 52 9	C 64S 74E28 C 64S 74E28

Stream/Lake	Map Sheet	Lat.	Long.	Legal
105-10-10092	PETERSBURG A-6	56 12 44 56 13 3	133 54 48 133 54 49	C 65S 74E26 C 65S 74E23
105-10-10095	PETERSBURG A-6	56 12 49 56 13 8	133 56 6 133 56 6	C 65S 74E22 C 65S 74E22
105-10-10100	PETERSBURG A-6	56 12 28 56 13 38	133 57 10 133 59 16	C 65S 74E27 C 65S 74E17
105-10-10120	PETERSBURG A-6	56 9 30 56 10 4	133 56 39 133 58 38	C 66S 74E10 C 66S 74E 9
105-10-10130	PETERSBURG A-6	56 7 54 56 8 29	133 57 42 133 58 44	C 66S 74E21 C 66S 74E16
105-10-10137	CRAIG D-6	55 51 6 55 51 13	133 54 17 133 53 59	C 69S 75E27 C 69S 75E27
105-10-10145	PORT ALEXANDER A-1	56 8 49 56 8 35	134 1 31 134 1 1	C 66S 74E18 C 66S 74E18
105-10-10150	PORT ALEXANDER A-1	56 10 10 56 9 40	134 0 37 134 0 0	C 66S 74E 5 C 66S 74E 8
105-10-10152	PORT ALEXANDER A-1	56 10 11 56 10 13	134 0 36 134 0 6	C 66S 74E 5 C 66S 74E 5
105-10-10160	PORT ALEXANDER A-1	56 11 28 56 11 36	134 0 21 134 0 0	C 65S 74E32 C 65S 74E32
105-10-10162	PORT ALEXANDER A-1	56 11 32 56 12 6	134 0 31 134 0 42	C 65S 74E32 C 65S 74E30
105-10-10170	PORT ALEXANDER A-1	56 13 38 56 13 29	134 3 12 134 2 26	C 65S 73E13 C 65S 73E24
105-10-10171	PORT ALEXANDER A-1	56 13 46 56 13 59	134 3 18 134 3 6	C 65S 73E13 C 65S 73E13
105-10-10175	PORT ALEXANDER B-1	56 16 4 56 16 4	134 2 23 134 2 7	C 65S 73E 1 C 65S 73E 1
105-10-10177	PORT ALEXANDER B-1	56 16 58 56 17 0	134 2 39 134 2 23	C 64S 73E32 C 64S 73E32
105-10-10179	PORT ALEXANDER B-1	56 18 7 56 18 12	134 3 4 134 2 55	C 64S 73E20 C 64S 73E20
105-10-10180	PORT ALEXANDER B-1	56 18 41 56 19 1	134 3 51 134 2 49	C 64S 73E19 C 64S 73E17
105-10-10185	PORT ALEXANDER B-1	56 19 17 56 19 37	134 4 2 134 3 50	C 64S 73E18 C 64S 73E18
105-10-10190	PORT ALEXANDER B-1	56 19 0 56 20 3	134 4 49 134 5 50	C 64S 73E18 C 64S 72E12
105-10-10190-2008	PORT ALEXANDER B-1	56 20 3 56 20 7	134 5 51 134 5 59	C 64S 72E12 C 64S 72E12
105-10-10200	PORT ALEXANDER B-1	56 17 26 56 17 36	134 4 30 134 5 9	C 64S 73E30 C 64S 73E30
105-10-10210	PORT ALEXANDER B-1	56 17 9 56 17 27	134 4 42 134 6 15	C 64S 73E30 C 64S 72E25
105-10-10220	PORT ALEXANDER B-1	56 16 37 56 16 37	134 4 56 134 5 34	C 64S 73E31 C 64S 72E36
105-10-10230	PORT ALEXANDER A-1	56 14 52 56 15 0	134 5 54 134 5 53	C 65S 73E10 C 65S 73E10
105-10-10240	PORT ALEXANDER B-1	56 15 39 56 15 0	134 7 51 134 8 40	C 65S 73E 4 C 65S 73E 8
105-10-10240-2002	PORT ALEXANDER B-1	56 15 37 56 15 48	134 8 9 134 8 36	C 65S 73E 4 C 65S 73E 5
105-10-10250	PORT ALEXANDER A-1	56 13 38 56 13 29	134 7 37 134 7 58	C 65S 73E16 C 65S 73E21
105-10-10260	PORT ALEXANDER A-1	56 12 26 56 12 22	134 7 2 134 7 59	C 65S 73E28 C 65S 73E28
105-10-10280	PORT ALEXANDER A-1	56 10 14 56 10 40	134 7 40 134 8 11	C 66S 73E 4 C 66S 73E 4
105-10-10290	PORT ALEXANDER A-1	56 10 23 56 10 35	134 8 50 134 8 58	C 66S 73E 5 C 66S 73E 5
105-10-10300	PORT ALEXANDER A-1	56 10 34 56 11 13	134 10 11 134 9 37	C 66S 73E 6 C 65S 73E32
105-10-10320	PORT ALEXANDER A-1	56 11 36 56 12 21	134 11 20 134 11 28	C 65S 73E31 C 65S 72E25
105-10-10360	PORT ALEXANDER A-1	56 7 25 56 6 50	134 10 16 134 10 16	C 66S 73E30 C 66S 73E30
105-10-10365	PORT ALEXANDER A-1	56 7 23 56 7 24	134 10 10 134 9 25	C 66S 73E30 C 66S 73E29
105-10-10400	PORT ALEXANDER A-1	56 5 27 56 5 49	134 9 8 134 9 40	C 67S 73E 5 C 66S 73E32

Stream/Lake	Map Sheet	Lat.	Long.	Legal
105-10-10420	PORT ALEXANDER A-1	56 5 16 56 5 18	134 9 17 134 9 46	C 67S 73E 5 C 67S 73E 5
105-20-10020	PETERSBURG B-6	56 18 20 56 20 51	133 53 34 133 54 48	C 64S 74E20 C 64S 74E 6
105-20-10030	PETERSBURG B-6	56 20 57 56 22 3	133 57 31 133 57 50	C 64S 73E 1 C 63S 73E35
105-20-10030-2004	PETERSBURG B-6	56 21 23 56 21 41	133 57 33 133 56 50	C 64S 73E 1 C 63S 73E36
105-20-10040	PETERSBURG B-6	56 22 3 56 22 41	133 59 5 133 59 55	C 63S 73E35 C 63S 73E27
105-20-10050	PETERSBURG B-6	56 21 28 56 21 41	133 58 59 134 0 0	C 63S 73E35 C 63S 73E34
105-20-10060	PETERSBURG B-6	56 20 30 56 20 17	133 59 20 133 59 37	C 64S 73E10 C 64S 73E10
105-20-10070	PETERSBURG B-6	56 20 4 56 20 13	133 58 58 133 59 34	C 64S 73E11 C 64S 73E10
105-20-10072	PETERSBURG B-6	56 19 58 56 19 46	133 58 57 133 59 19	C 64S 73E11 C 64S 73E10
105-20-10080	PORT ALEXANDER B-1	56 18 30 56 18 29	134 0 3 134 1 9	C 64S 73E22 C 64S 73E21
105-20-10082	PETERSBURG B-6	56 18 15 56 17 49	133 59 23 134 0 0	C 64S 73E22 C 64S 73E27
105-20-10088	PETERSBURG B-6	56 15 20 56 15 13	133 59 26 133 59 56	C 65S 74E 8 C 65S 74E 8
105-20-10100	PETERSBURG B-6 PETERSBURG A-6	56 15 7 56 14 40	133 58 27 133 56 32	C 65S 74E 9 C 65S 74E10
105-20-10120	PETERSBURG B-6	56 16 17 56 15 55	133 57 38 133 57 1	C 64S 73E35 C 65S 74E 3
105-31-10020	PETERSBURG B-5	56 27 39 56 27 57	133 39 23 133 38 33	C 62S 75E26 C 62S 75E25
105-31-10030 Kushneahin Creek	PETERSBURG B-5	56 28 19 56 29 46	133 39 45 133 31 47	C 62S 75E26 C 62S 76E15
105-31-10030-0010 Kushneahin Lake	PETERSBURG B-5	56 29 55	133 31 24	C 62S 76E15
105-31-10030-2005	PETERSBURG B-5	56 28 36 56 29 27	133 36 52 133 37 3	C 62S 76E19 C 62S 76E18
105-31-10030-2008	PETERSBURG B-5	56 28 29 56 28 17	133 36 50 133 36 5	C 62S 76E19 C 62S 76E30
105-31-10030-2011	PETERSBURG B-5 PETERSBURG C-5	56 29 21 56 30 29	133 34 36 133 35 3	C 62S 76E17 C 62S 76E 8
105-31-10030-2014	PETERSBURG B-5	56 29 24 56 29 9	133 33 38 133 33 31	C 62S 76E16 C 62S 76E21
105-31-10030-2017	PETERSBURG B-5	56 29 45 56 29 56	133 32 10 133 32 33	C 62S 76E15 C 62S 76E15
105-31-10070	PETERSBURG C-6 PETERSBURG C-5	56 31 34 56 31 18	133 40 14 133 38 13	C 62S 75E 2 C 62S 75E 1
105-31-10090	PETERSBURG C-6	56 31 28 56 31 30	133 53 34 133 54 23	C 62S 74E 5 C 62S 74E 5
105-31-10100	PETERSBURG C-6	56 31 5 56 31 35	133 55 50 133 56 50	C 62S 74E 6 C 62S 73E 1
105-31-10110	PETERSBURG C-6	56 30 34 56 31 1	133 58 12 133 58 28	C 62S 73E11 C 62S 73E 2
105-31-10114	PETERSBURG C-6	56 30 21 56 31 3	133 59 4 133 59 13	C 62S 73E11 C 62S 73E 3
105-31-10114-2003	PETERSBURG C-6	56 30 23 56 30 44	133 59 11 133 59 52	C 62S 73E10 C 62S 73E10
105-31-10115	PETERSBURG C-6	56 30 18 56 30 18	133 59 3 133 59 38	C 62S 73E11 C 62S 73E10
105-31-10116	PETERSBURG C-6	56 30 14 56 30 7	133 59 2 133 59 8	C 62S 73E11 C 62S 73E11
105-31-10120	PETERSBURG B-6	56 29 42 56 29 38	133 57 52 133 58 49	C 62S 73E14 C 62S 73E14
105-31-10140	PETERSBURG B-6	56 29 16 56 29 1	133 53 59 133 54 42	C 62S 74E17 C 62S 74E19
105-31-10150	PETERSBURG B-6	56 28 59 56 28 28	133 53 25 133 53 53	C 62S 74E20 C 62S 74E20
105-31-10160	PETERSBURG B-6	56 28 49 56 28 38	133 52 58 133 53 15	C 62S 74E20 C 62S 74E20
105-31-10180	PETERSBURG B-6	56 27 57 56 27 51	133 52 28 133 54 10	C 62S 74E28 C 62S 74E29

Stream/lake	Map Sheet	Lat.	Long.	Legal
105-31-10190	PETERSBURG B-6	56 26 24	133 56 12	C 63S 73E 1
		56 26 37	133 56 10	C 63S 73E 1
105-31-10195	PETERSBURG B-6	56 26 11	133 56 49	C 63S 73E 1
		56 26 37	133 57 30	C 62S 73E36
105-31-10200	PETERSBURG B-6	56 26 9	133 57 1	C 63S 73E 1
		56 26 23	133 59 49	C 63S 73E 3
105-31-10205	PETERSBURG B-6	56 26 3	133 56 52	C 63S 73E 1
		56 25 34	133 57 42	C 63S 73E11
105-31-10205-2004	PETERSBURG B-6	56 25 56	133 57 47	C 63S 73E 2
		56 25 48	133 58 9	C 63S 73E 2
105-31-10207	PETERSBURG B-6	56 25 57	133 56 43	C 63S 73E 1
		56 25 35	133 57 15	C 63S 73E12
105-31-10210	PETERSBURG B-6	56 25 54	133 54 54	C 63S 74E 6
		56 25 30	133 54 44	C 63S 74E 7
105-31-10211	PETERSBURG B-6	56 25 56	133 54 40	C 63S 74E 6
		56 25 36	133 53 37	C 63S 74E 8
105-31-10211-2004	PETERSBURG B-6	56 25 44	133 54 35	C 63S 74E 7
		56 25 34	133 54 38	C 63S 74E 7
105-31-10220	PETERSBURG B-6	56 23 42	133 52 54	C 63S 74E21
		56 24 11	133 53 19	C 63S 74E17
105-31-10250	PETERSBURG B-6	56 24 22	133 55 8	C 63S 74E18
		56 25 4	133 55 42	C 63S 74E 7
105-31-10260	PETERSBURG B-6	56 24 17	133 55 16	C 63S 74E18
		56 24 52	133 57 24	C 63S 73E13
105-31-10270	PETERSBURG B-6	56 23 34	133 55 22	C 63S 74E19
		56 23 42	133 57 37	C 63S 73E23
105-31-10270-2005	PETERSBURG B-6	56 23 43	133 55 32	C 63S 74E19
		56 23 38	133 55 48	C 63S 74E19
105-31-10290	PETERSBURG B-6	56 22 32	133 55 47	C 63S 74E30
		56 22 29	133 56 39	C 63S 73E25
105-31-10295	PETERSBURG B-6	56 21 59	133 54 6	C 63S 74E32
		56 21 28	133 54 52	C 63S 74E31
105-31-10297	PETERSBURG B-6	56 21 44	133 53 27	C 63S 74E32
		56 21 35	133 53 39	C 63S 74E32
105-31-10300	PETERSBURG B-6	56 21 18	133 52 10	C 64S 74E 4
		56 21 4	133 52 3	C 64S 74E 4
105-32-10010 Lovelace Creek	PETERSBURG C-5	56 33 17	133 39 18	C 61S 75E26
		56 32 18	133 32 18	C 61S 76E34
105-32-10010-2002	PETERSBURG C-5	56 33 16	133 38 52	C 61S 75E25
		56 32 49	133 38 44	C 61S 75E25
105-32-10010-2004	PETERSBURG C-5	56 33 7	133 37 44	C 61S 75E25
		56 32 1	133 38 0	C 61S 75E36
105-32-10010-2006	PETERSBURG C-5	56 33 3	133 37 23	C 61S 75E25
		56 32 35	133 36 52	C 61S 76E31
105-32-10010-2013	PETERSBURG C-5	56 33 23	133 33 31	C 61S 76E28
		56 34 4	133 33 7	C 61S 76E21
105-32-10010-2015	PETERSBURG C-5	56 33 19	133 33 15	C 61S 76E28
		56 33 6	133 31 50	C 61S 76E27
105-32-10020	PETERSBURG C-5	56 33 42	133 39 0	C 61S 75E23
		56 34 39	133 36 29	C 61S 76E18
105-32-10020-2002	PETERSBURG C-5	56 33 35	133 38 23	C 61S 75E24
		56 33 30	133 37 53	C 61S 75E25
105-32-10030	PETERSBURG C-5	56 33 59	133 39 22	C 61S 75E23
		56 34 31	133 38 45	C 61S 75E13
105-32-10040 Tuneheah Creek	PETERSBURG C-5	56 35 53	133 38 15	C 61S 75E12
		56 38 6	133 29 46	C 60S 76E30
105-32-10040-2004	PETERSBURG C-5	56 36 5	133 36 53	C 61S 76E 7
		56 35 18	133 35 10	C 61S 76E 8
105-32-10040-2008	PETERSBURG C-5	56 36 57	133 35 30	C 61S 76E 5
		56 35 48	133 34 14	C 61S 76E 9
105-32-10040-2008-3000	PETERSBURG C-5	56 36 18	133 34 39	C 61S 76E 5
		56 36 17	133 34 4	C 61S 76E 4
105-32-10040-2008-3002	PETERSBURG C-5	56 36 43	133 34 56	C 61S 76E 5
		56 36 37	133 35 9	C 61S 76E 5
105-32-10040-2008-3002-0010	PETERSBURG C-5	56 36 35	133 35 19	C 61S 76E 5
105-32-10040-2008-3006	PETERSBURG C-5	56 36 14	133 34 45	C 61S 76E 5
		56 35 50	133 34 57	C 61S 76E 8
105-32-10040-2008-3006-0010	PETERSBURG C-5	56 36 11	133 35 5	C 61S 76E 5

Stream/lake	Map Sheet	Lat.	Long.	Legal
105-32-10040-2011	PETERSBURG C-5	56 37 26	133 33 2	C 60S 75E35
		56 37 40	133 33 4	C 60S 75E35
105-32-10040-2012	PETERSBURG C-5	56 37 22	133 32 42	C 60S 75E35
		56 36 18	133 32 12	C 61S 76E 3
105-32-10040-2012-3005	PETERSBURG C-5	56 36 43	133 32 19	C 61S 76E 3
		56 36 12	133 31 3	C 61S 76E 2
105-32-10040-2014	PETERSBURG C-5	56 37 25	133 31 44	C 60S 75E36
		56 37 9	133 31 39	C 60S 75E36
105-32-10040-2017	PETERSBURG C-5	56 37 48	133 31 9	C 60S 75E36
		56 39 17	133 31 32	C 60S 75E24
105-32-10040-2017-0010	PETERSBURG C-5	56 38 51	133 31 26	C 60S 75E24
105-32-10050	PETERSBURG C-5	56 36 9	133 38 51	C 61S 75E12
		56 38 48	133 37 6	C 60S 75E21
105-32-10055	PETERSBURG C-5	56 36 38	133 39 11	C 61S 75E 2
		56 37 4	133 38 36	C 60S 75E32
105-32-10060	PETERSBURG C-6	56 39 10	133 42 15	C 60S 74E23
		56 39 5	133 40 35	C 60S 74E24
105-32-10120 Irish Creek	PETERSBURG C-6	56 43 32	133 41 5	C 59S 74E25
	PETERSBURG D-5	56 45 29	133 36 13	C 59S 75E16
105-32-10120-2010 Keku Creek	PETERSBURG C-6	56 44 14	133 40 2	C 59S 75E19
	PETERSBURG C-5	56 40 25	133 29 54	C 60S 76E18
105-32-10120-2010-0010 Irish Lakes	PETERSBURG C-5	56 41 7	133 32 51	C 60S 75E11
105-32-10120-2010-0020 Irish Lakes	PETERSBURG C-5	56 40 32	133 31 54	C 60S 75E12
105-32-10120-2010-3020	PETERSBURG C-5	56 42 4	133 39 39	C 60S 75E 6
		56 41 23	133 39 49	C 60S 75E 6
105-32-10120-2010-3024	PETERSBURG C-5	56 41 34	133 37 55	C 60S 75E 5
		56 41 13	133 37 23	C 60S 75E 8
105-32-10120-2010-3026	PETERSBURG C-5	56 41 35	133 37 52	C 60S 75E 5
		56 40 30	133 34 27	C 60S 75E10
105-32-10120-2010-3033	PETERSBURG C-5	56 42 1	133 36 54	C 60S 75E 4
		56 42 53	133 36 23	C 59S 75E33
105-32-10120-2010-3045	PETERSBURG C-5	56 41 25	133 34 32	C 60S 75E 3
		56 41 57	133 35 1	C 60S 75E 3
105-32-10120-2010-3053	PETERSBURG C-5	56 41 22	133 33 33	C 60S 75E 2
		56 41 57	133 31 12	C 60S 75E 1
105-32-10120-2010-3064	PETERSBURG C-5	56 40 10	133 31 32	C 60S 75E13
		56 39 47	133 31 28	C 60S 75E13
105-32-10120-2017	PETERSBURG C-5	56 44 35	133 39 46	C 59S 75E19
		56 45 0	133 39 37	C 59S 75E18
105-32-10120-2026	PETERSBURG C-5	56 44 14	133 38 44	C 59S 75E20
		56 43 53	133 38 13	C 59S 75E29
105-32-10123	PETERSBURG D-6	56 45 22	133 41 7	C 59S 74E13
		56 45 6	133 40 11	C 59S 75E18
105-32-10130	PETERSBURG D-6	56 47 31	133 40 41	C 58S 74E36
	PETERSBURG D-5	56 46 44	133 39 5	C 59S 75E 6
105-32-10140	PETERSBURG D-6	56 48 6	133 40 5	C 58S 75E31
	PETERSBURG D-5	56 48 2	133 37 53	C 58S 75E32
105-32-10150	PETERSBURG D-6	56 48 42	133 41 5	C 58S 74E25
		56 48 45	133 40 25	C 58S 74E25
105-32-10160 Big John Creek	PETERSBURG D-6	56 48 52	133 40 53	C 58S 74E25
	PETERSBURG D-5	56 49 6	133 38 38	C 58S 75E29
105-32-10160-2006	PETERSBURG D-5	56 49 3	133 39 14	C 58S 75E30
		56 48 41	133 37 45	C 58S 75E29
105-32-10170	PETERSBURG D-6	56 49 54	133 40 31	C 58S 74E24
	PETERSBURG D-5	56 49 21	133 36 1	C 58S 75E21
105-32-10180	PETERSBURG D-6	56 50 22	133 40 40	C 58S 74E13
	PETERSBURG D-5	56 50 0	133 37 54	C 58S 75E20
105-32-10185	PETERSBURG D-6	56 50 39	133 41 11	C 58S 74E13
	PETERSBURG D-5	56 50 15	133 37 35	C 58S 75E17
105-32-10190	PETERSBURG D-6	56 51 31	133 40 48	C 58S 74E12
	PETERSBURG D-5	56 51 11	133 38 17	C 58S 75E 8
105-32-10230	PETERSBURG D-6	56 51 13	133 48 43	C 58S 74E 7
		56 51 26	133 46 41	C 58S 74E 8
105-32-10250	PETERSBURG D-6	56 46 39	133 49 48	C 59S 73E 1
		56 45 54	133 50 24	C 59S 73E12
105-32-10280	PETERSBURG C-6	56 44 2	133 45 49	C 59S 74E21
		56 43 57	133 46 43	C 59S 74E29

Stream/lake	Map Sheet	Lat.	Long.	Legal
105-32-10290	PETERSBURG C-6	56 43 11	133 46 15	C 59S 74E28
		56 43 26	133 47 42	C 59S 74E29
105-32-10300	PETERSBURG C-6	56 41 47	133 46 25	C 60S 74E 4
		56 41 49	133 47 50	C 60S 74E 5
105-32-10300-2004	PETERSBURG C-6	56 42 5	133 46 49	C 60S 74E 5
		56 42 15	133 48 20	C 59S 74E31
105-32-10320	PETERSBURG C-6	56 40 14	133 46 14	C 60S 74E16
		56 39 53	133 47 40	C 60S 74E17
105-32-10400	PETERSBURG C-6	56 37 48	133 44 12	C 60S 74E34
		56 38 24	133 46 2	C 60S 74E28
105-32-10450	PETERSBURG C-6	56 37 23	133 43 44	C 60S 74E34
		56 36 37	133 44 55	C 61S 75E 5
105-32-10660	PETERSBURG C-6	56 36 3	133 47 51	C 61S 74E12
		56 36 12	133 46 52	C 61S 74E 1
105-32-10670	PETERSBURG C-6	56 36 6	133 47 51	C 61S 74E12
		56 36 41	133 46 34	C 61S 75E 6
105-32-10670-2017	PETERSBURG C-6	56 36 21	133 47 8	C 61S 74E 1
		56 36 27	133 47 45	C 61S 74E 1
105-32-10670-2020	PETERSBURG C-6	56 36 23	133 47 2	C 61S 74E 1
		56 36 33	133 46 33	C 61S 75E 6
105-32-10681	PETERSBURG C-6	56 36 35	133 48 38	C 61S 74E 2
		56 36 51	133 48 26	C 61S 74E 2
105-32-10690	PETERSBURG C-6	56 36 42	133 48 49	C 61S 74E 2
		56 38 25	133 50 13	C 60S 73E25
105-32-10690-2006	PETERSBURG C-6	56 36 51	133 48 55	C 61S 74E 2
		56 36 59	133 48 54	C 61S 74E 2
105-32-10690-2014	PETERSBURG C-6	56 37 13	133 49 13	C 60S 74E31
		56 37 43	133 48 33	C 60S 74E31
105-32-10690-2019	PETERSBURG C-6	56 37 17	133 49 37	C 60S 74E31
		56 37 10	133 49 46	C 60S 74E31
105-32-10690-2019-0010	PETERSBURG C-6	56 37 12	133 49 43	C 60S 74E31
105-32-10690-2019-3003	PETERSBURG C-6	56 37 9	133 49 47	C 60S 73E36
		56 37 4	133 49 45	C 60S 74E31
105-32-10690-2019-3007	PETERSBURG C-6	56 37 10	133 49 48	C 60S 73E36
		56 37 8	133 49 56	C 60S 73E36
105-32-10700	PETERSBURG C-6	56 36 43	133 50 46	C 61S 74E 3
		56 37 35	133 51 0	C 60S 73E36
105-32-10700-2011	PETERSBURG C-6	56 37 2	133 50 44	C 61S 74E 3
		56 37 2	133 50 58	C 60S 73E36
105-32-10720	PETERSBURG C-6	56 36 56	133 53 58	C 61S 74E 5
		56 37 17	133 53 36	C 60S 73E34
105-32-10730	PETERSBURG C-6	56 37 6	133 56 18	C 60S 73E32
		56 37 7	133 59 21	C 60S 72E36
105-32-10730-0010	PETERSBURG C-6	56 36 57	133 59 33	C 61S 73E 3
105-32-10750	PETERSBURG C-6	56 36 3	133 55 42	C 61S 74E 7
		56 35 42	133 56 20	C 61S 73E12
105-32-10750-2011	PETERSBURG C-6	56 35 54	133 55 48	C 61S 74E 7
		56 35 26	133 56 2	C 61S 73E12
105-32-10758	PETERSBURG C-6	56 36 10	133 54 23	C 61S 74E 5
		56 36 0	133 54 27	C 61S 74E 8
105-32-10760	PETERSBURG C-6	56 36 10	133 54 11	C 61S 74E 5
		56 35 48	133 54 6	C 61S 74E 8
105-32-10765	PETERSBURG C-6	56 36 2	133 53 19	C 61S 74E 8
		56 35 50	133 53 52	C 61S 74E 8
105-32-10770	PETERSBURG C-6	56 35 36	133 52 48	C 61S 74E 9
		56 35 18	133 53 5	C 61S 74E 8
105-32-10780	PETERSBURG C-6	56 34 49	133 50 59	C 61S 74E15
		56 34 46	133 51 14	C 61S 74E15
105-32-10800	PETERSBURG C-6	56 33 49	133 55 3	C 61S 74E19
		56 33 56	133 57 36	C 61S 73E23
105-32-10800-2040	PETERSBURG C-6	56 34 22	133 56 53	C 61S 73E24
		56 34 25	133 57 1	C 61S 73E24
105-32-10820	PETERSBURG C-6	56 33 29	133 55 39	C 61S 74E30
		56 33 6	133 58 34	C 61S 73E26
105-32-10820-2005	PETERSBURG C-6	56 33 24	133 57 17	C 61S 73E25
		56 33 11	133 57 38	C 61S 73E26
105-32-10820-2005-3009	PETERSBURG C-6	56 33 11	133 57 38	C 61S 73E26
		56 33 6	133 57 50	C 61S 73E26

Stream/lake	Map Sheet	Lat.	Long.	Legal
105-32-10820-2005-3012	PETERSBURG C-6	56 33 11	133 57 34	C 61S 73E25
		56 33 2	133 57 41	C 61S 73E26
105-32-10820-2006	PETERSBURG C-6	56 33 22	133 57 48	C 61S 73E26
		56 33 44	133 58 10	C 61S 73E23
105-32-10840	PETERSBURG C-6	56 33 8	133 52 16	C 61S 74E28
		56 32 53	133 52 48	C 61S 74E28
105-32-10850	PETERSBURG C-6	56 32 35	133 52 46	C 61S 74E33
		56 32 34	133 54 48	C 61S 74E31
105-32-10860	PETERSBURG C-6	56 32 32	133 52 52	C 61S 74E33
		56 32 24	133 53 19	C 61S 74E32
105-41-10020	PETERSBURG B-5	56 17 56	133 34 42	C 64S 76E29
		56 18 3	133 34 26	C 64S 76E20
105-41-10030	PETERSBURG B-5	56 16 17	133 36 35	C 64S 76E31
		56 16 46	133 35 54	C 64S 76E31
105-41-10040	PETERSBURG B-5	56 16 4	133 36 35	C 65S 76E 2
		56 16 54	133 34 18	C 64S 76E32
105-41-10040-2010	PETERSBURG B-5	56 16 20	133 35 6	C 64S 76E32
		56 15 50	133 35 1	C 65S 76E 1
105-41-10040-2016	PETERSBURG B-5	56 16 33	133 34 47	C 64S 76E32
		56 16 18	133 34 16	C 64S 76E32
105-41-10050	PETERSBURG B-5	56 15 57	133 36 49	C 65S 76E 2
		56 15 3	133 35 46	C 65S 76E12
105-41-10250	PETERSBURG A-5	56 8 10	133 37 4	C 66S 76E23
		56 7 52	133 36 41	C 66S 76E23
105-42-10045	PETERSBURG A-5	56 11 30	133 33 43	C 65S 77E31
		56 11 36	133 33 55	C 65S 77E31
105-42-10050 *Calder Creek	PETERSBURG A-5	56 12 29	133 31 39	C 65S 77E29
		56 13 21	133 28 6	C 65S 77E23
105-42-10050-2003	PETERSBURG A-5	56 12 34	133 31 36	C 65S 77E29
		56 13 5	133 32 2	C 65S 77E20
105-42-10050-2003-3006	PETERSBURG A-5	56 12 42	133 31 34	C 65S 77E29
		56 12 54	133 31 20	C 65S 77E20
105-42-10050-2010	PETERSBURG A-5	56 13 9	133 30 27	C 65S 77E21
		56 13 6	133 30 15	C 65S 77E21
105-42-10060 Marble Creek	PETERSBURG A-5	56 10 31	133 27 38	C 66S 77E 2
		56 10 45	133 26 42	C 66S 77E 2
105-42-10080	PETERSBURG A-5	56 10 25	133 24 20	C 66S 78E 6
		56 10 28	133 24 52	C 66S 78E 6
105-42-10090	PETERSBURG A-5	56 10 7	133 20 28	C 66S 78E 9
		56 11 14	133 20 28	C 65S 78E33
105-42-10090-2011	PETERSBURG A-5	56 11 4	133 21 4	C 65S 78E33
		56 11 25	133 22 20	C 65S 78E32
105-42-10090-2011-3007	PETERSBURG A-5	56 11 0	133 21 45	C 66S 78E 4
		56 10 54	133 21 55	C 66S 78E 4
105-42-10100	PETERSBURG A-4	56 9 49	133 17 27	C 66S 78E11
		56 11 52	133 16 11	C 65S 78E36
105-42-10110	PETERSBURG A-4	56 9 15	133 16 5	C 66S 78E13
		56 9 16	133 15 32	C 66S 79E18
105-42-10120	PETERSBURG A-5	56 8 48	133 20 53	C 66S 78E16
		56 8 2	133 21 21	C 66S 78E21
105-42-10130	PETERSBURG A-5	56 9 38	133 25 2	C 66S 78E 7
		56 9 29	133 24 44	C 66S 78E 7
105-42-10140 Sutter Creek	PETERSBURG A-5	56 9 2	133 26 36	C 66S 77E14
		56 7 18	133 25 30	C 66S 77E25
105-42-10140-0005	PETERSBURG A-5	56 8 50	133 26 25	C 66S 77E13
105-42-10140-0010 Sutter Lake	PETERSBURG A-5	56 8 32	133 25 55	C 66S 77E13
105-42-10150 Shakan Creek	PETERSBURG A-5	56 8 20	133 27 41	C 66S 77E23
		56 8 7	133 27 29	C 66S 77E23
105-42-10160	PETERSBURG A-5	56 7 5	133 31 19	C 66S 77E29
		56 6 52	133 31 17	C 66S 77E29
105-43-10010	PETERSBURG A-5	56 5 31	133 30 21	C 67S 77E 4
		56 6 3	133 30 18	C 66S 77E33
105-43-10020	PETERSBURG A-5	56 5 27	133 30 7	C 67S 77E 4
		56 5 29	133 29 20	C 67S 77E 3
105-43-10020-0010 Shipley Lake	PETERSBURG A-5	56 5 35	133 27 14	C 67S 77E 2
105-43-10020-2011	PETERSBURG A-5	56 5 47	133 27 13	C 67S 77E 2
		56 6 0	133 27 0	C 66S 77E35

Stream/lake	Map Sheet	Lat.	Long.	Legal
105-43-10020-2015	PETERSBURG A-5	56 5 36	133 26 21	C 67S 77E 1
		56 5 42	133 26 12	C 67S 77E 1
105-43-10050	PETERSBURG A-5	56 4 28	133 32 7	C 67S 77E 8
		56 4 6	133 28 21	C 67S 77E10
105-43-10050-0010	PETERSBURG A-5	56 3 49	133 29 32	C 67S 77E15
105-43-10060	PETERSBURG A-5	56 4 29	133 33 3	C 67S 77E 7
		56 2 31	133 33 47	C 67S 77E19
105-43-10060-2014	PETERSBURG A-5	56 3 19	133 32 44	C 67S 77E17
		56 3 13	133 33 43	C 67S 77E18
105-43-10060-2017	PETERSBURG A-5	56 3 4	133 32 50	C 67S 77E19
		56 2 48	133 32 43	C 67S 77E20
105-43-10065	PETERSBURG A-5	56 4 24	133 33 30	C 67S 77E 7
		56 4 1	133 33 32	C 67S 77E18
105-43-10070	PETERSBURG A-5	56 4 32	133 34 55	C 67S 76E12
		56 4 6	133 35 58	C 67S 76E14
105-50-10010	PETERSBURG A-6	56 3 5	133 41 41	C 67S 76E20
Trout Creek	PETERSBURG A-5	56 1 38	133 33 59	C 67S 77E30
105-50-10010-2005	PETERSBURG A-5	56 2 18	133 39 23	C 67S 76E28
		56 2 44	133 38 50	C 67S 76E22
105-50-10010-2008	PETERSBURG A-5	56 1 44	133 38 17	C 67S 76E27
		56 1 5	133 38 42	C 67S 76E34
105-50-10010-2009	PETERSBURG A-5	56 1 45	133 37 41	C 67S 76E27
		56 1 59	133 37 8	C 67S 76E26
105-50-10010-2010	PETERSBURG A-5	56 1 29	133 37 16	C 67S 76E35
		56 1 13	133 37 5	C 67S 76E35
105-50-10010-2021	PETERSBURG A-5	56 1 55	133 34 55	C 67S 76E25
		56 2 7	133 34 17	C 67S 77E30
105-50-10010-2021-3003	PETERSBURG A-5	56 1 59	133 34 51	C 67S 76E25
		56 2 15	133 34 57	C 67S 76E25
105-50-10060	CRAIG D-6	55 58 47	133 46 37	C 68S 75E14
		55 58 16	133 45 39	C 68S 75E14
105-50-10140	CRAIG D-6	55 52 44	133 52 0	C 69S 75E23
		55 53 1	133 52 45	C 69S 75E14
105-50-10140-2003	CRAIG D-6	55 52 49	133 52 37	C 69S 75E14
		55 52 53	133 52 59	C 69S 75E15
106-10-10020	CRAIG D-2	55 48 13	132 29 41	C 70S 84E14
		55 47 47	132 30 27	C 70S 84E15
106-10-10040	CRAIG D-2	55 48 45	132 30 38	C 70S 84E10
Sal Creek		55 48 13	132 33 53	C 70S 84E17
106-10-10060	CRAIG D-2	55 51 35	132 34 39	C 69S 84E29
Little Ratz Creek		55 50 47	132 37 31	C 69S 83E36
106-10-10070	CRAIG D-2	55 52 48	132 35 46	C 69S 84E19
		55 52 22	132 36 14	C 69S 83E24
106-10-10100	CRAIG D-2	55 53 27	132 37 21	C 69S 83E13
Ratz Creek		55 51 21	132 39 47	C 69S 83E27
106-10-10100-0010	CRAIG D-2	55 52 51	132 37 54	C 69S 83E14
Trumpeter Lake				
106-10-10100-0020	CRAIG D-2	55 51 45	132 38 38	C 69S 83E26
Big Lake				
106-10-10100-2006	CRAIG D-2	55 53 9	132 38 3	C 69S 83E14
		55 53 8	132 38 18	C 69S 83E14
106-10-10110	CRAIG D-2	55 53 43	132 37 10	C 69S 83E12
		55 54 11	132 37 44	C 69S 83E12
106-10-10300	CRAIG D-3	55 58 2	132 43 26	C 68S 82E16
Eagle Creek		55 57 11	132 45 25	C 68S 82E20
106-10-10300-0010	CRAIG D-3	55 56 27	132 46 10	C 68S 82E29
Luck Lake				
106-10-10300-2008	CRAIG D-3	55 57 9	132 45 39	C 68S 82E20
		55 57 26	132 46 21	C 68S 82E20
106-10-10300-2008-3008	CRAIG D-3	55 57 15	132 45 48	C 68S 82E20
		55 57 32	132 45 50	C 68S 82E20
106-10-10300-2008-3012	CRAIG D-3	55 57 18	132 45 53	C 68S 82E20
		55 57 26	132 45 55	C 68S 82E20
106-10-10300-2070	CRAIG D-3	55 55 41	132 45 54	C 68S 82E32
Luck Creek		55 51 58	132 46 29	C 69S 82E24
106-10-10300-2070-3007	CRAIG D-3	55 55 6	132 45 47	C 69S 82E 1
		55 54 36	132 45 6	C 69S 83E 6
106-10-10300-2070-3013	CRAIG D-3	55 54 45	132 46 3	C 69S 82E 1
		55 54 35	132 45 54	C 69S 82E 1

Stream/lake	Map Sheet	Lat.	Long.	Legal
106-10-10300-2070-3030	CRAIG D-3	55 52 49	132 47 41	C 69S 82E14
		55 52 53	132 48 28	C 69S 82E14
106-20-10100	PETERSBURG A-2	56 5 28	132 37 14	C 67S 83E 6
		56 5 47	132 37 23	C 67S 83E 6
106-20-10100-0010 Streets Lake	PETERSBURG A-2	56 6 3	132 38 29	C 66S 83E31
106-20-10110	PETERSBURG A-2	56 5 5	132 36 4	C 67S 83E 5
		56 5 12	132 36 19	C 67S 83E 5
106-20-10210	CRAIG D-2	55 58 22	132 25 27	C 68S 84E16
		55 58 31	132 25 11	C 68S 84E16
106-20-10230	CRAIG D-2	55 58 4	132 24 50	C 68S 84E16
		55 57 37	132 22 57	C 68S 84E23
106-20-10280	CRAIG D-2	55 56 46	132 23 19	C 68S 84E27
		55 57 5	132 22 37	C 68S 84E26
106-20-10310	CRAIG D-2	55 56 16	132 22 51	C 68S 84E35
		55 56 42	132 22 30	C 68S 84E26
106-20-10340	CRAIG D-2	55 55 53	132 22 7	C 68S 84E35
		55 56 14	132 21 23	C 68S 84E36
106-20-10370	CRAIG D-2	55 54 12	132 22 0	C 69S 85E10
		55 53 41	132 22 1	C 69S 85E10
106-20-10380	CRAIG D-2	55 54 18	132 22 30	C 69S 85E 9
		55 53 48	132 22 36	C 69S 85E 9
106-20-10420	CRAIG D-2	55 52 42	132 23 23	C 69S 85E21
		55 52 24	132 21 27	C 69S 85E22
106-21-10030	PETERSBURG A-2	56 2 14	132 23 18	C 67S 84E27
		56 2 30	132 23 30	C 67S 84E22
106-21-10030-0010 Hatchery Lake	PETERSBURG A-2	56 2 35	132 23 57	C 67S 84E22
106-21-10035 *West Falls Creek	PETERSBURG A-2	56 2 22	132 22 36	C 67S 84E23
		56 2 31	132 23 4	C 67S 84E23
106-21-10038	PETERSBURG A-2	56 2 21	132 22 25	C 67S 84E23
		56 2 38	132 22 41	C 67S 84E23
106-21-10040 Falls Creek	PETERSBURG A-2	56 2 24	132 22 23	C 67S 84E23
		56 3 36	132 21 20	C 67S 84E13
106-21-10040-0010 McHenry Lake	PETERSBURG A-2	56 3 48	132 20 41	C 67S 84E13
106-21-10043 *East Falls Creek	PETERSBURG A-2	56 2 21	132 22 20	C 67S 84E23
		56 2 18	132 21 41	C 67S 84E25
106-21-10050 Trout Creek	PETERSBURG A-2	56 2 6	132 22 14	C 67S 84E26
	PETERSBURG A-1	56 1 5	132 18 29	C 67S 85E32
106-21-10052	PETERSBURG A-2	56 2 5	132 22 21	C 67S 84E26
		56 1 42	132 22 12	C 67S 84E26
106-22-10040	PETERSBURG A-2	56 9 9	132 35 48	C 66S 83E17
		56 9 42	132 36 35	C 66S 83E 8
106-22-10060	PETERSBURG A-2	56 9 38	132 35 20	C 66S 83E 9
		56 10 56	132 36 15	C 66S 83E 5
106-22-10060-2013	PETERSBURG A-2	56 10 58	132 35 51	C 66S 83E 5
		56 11 11	132 35 30	C 65S 83E33
106-22-10060-2019	PETERSBURG A-2	56 10 54	132 36 0	C 66S 83E 5
		56 11 52	132 36 4	C 65S 83E32
106-22-10080	PETERSBURG A-2	56 8 54	132 34 44	C 66S 83E16
		56 11 33	132 34 11	C 65S 83E33
106-22-10100	PETERSBURG A-2	56 8 46	132 34 47	C 66S 83E16
		56 8 43	132 34 5	C 66S 83E15
106-22-10110	PETERSBURG A-2	56 5 55	132 33 7	C 66S 83E34
		56 6 19	132 32 45	C 66S 83E34
106-22-10112	PETERSBURG A-2	56 5 25	132 32 34	C 67S 83E 3
		56 5 39	132 32 13	C 67S 83E 2
106-22-10114	PETERSBURG A-2	56 5 13	132 32 23	C 67S 83E 2
		56 5 7	132 31 59	C 67S 83E 2
106-22-10118	PETERSBURG A-2	56 4 30	132 31 9	C 67S 83E11
		56 4 44	132 31 15	C 67S 83E11
106-22-10130	PETERSBURG A-2	56 10 23	132 28 7	C 66S 84E 6
		56 10 35	132 28 1	C 66S 84E 6
106-22-10140	PETERSBURG A-2	56 10 10	132 27 29	C 66S 84E 5
		56 10 9	132 26 36	C 66S 84E 5
106-22-10144	PETERSBURG A-2	56 9 50	132 27 30	C 66S 84E 8
		56 9 41	132 27 14	C 66S 84E 8
106-22-10148	PETERSBURG A-2	56 9 29	132 28 6	C 66S 84E 7
		56 9 23	132 27 36	C 66S 84E 8

Stream/lake	Map Sheet	Lat.	Long.	Legal
106-22-10160	PETERSBURG A-2	56 3 40	132 27 4	C 67S 84E17
		56 4 5	132 25 30	C 67S 84E 9
106-22-10160-0010 Navy Lake	PETERSBURG A-2	56 4 47	132 25 21	C 67S 84E 9
106-30-10020	PETERSBURG A-2	56 13 57	132 36 40	C 65S 83E17
		56 13 19	132 36 35	C 65S 83E20
106-30-10040	PETERSBURG A-2	56 13 38	132 39 40	C 65S 82E13
		56 12 58	132 39 7	C 65S 82E24
106-30-10070	PETERSBURG A-3	56 12 15	132 40 46	C 65S 82E26
		56 12 6	132 40 36	C 65S 82E26
106-30-10100 Porcupine Creek	PETERSBURG A-2	56 7 48	132 39 15	C 66S 82E24
		56 6 36	132 38 19	C 66S 83E31
106-30-10100-2001	PETERSBURG A-2	56 7 15	132 38 38	C 66S 83E30
		56 6 43	132 37 56	C 66S 83E30
106-30-10120 Chum Creek	PETERSBURG A-3	56 0 48	132 49 14	C 67S 81E36
	CRAIG D-3	55 58 58	132 48 33	C 68S 81E12
106-30-10150	CRAIG D-3	55 59 54	132 50 44	C 68S 81E 2
		55 59 23	132 50 26	C 68S 81E11
106-30-10160 Coffman Creek	CRAIG D-3	55 59 56	132 51 15	C 68S 81E 3
		55 57 26	132 49 48	C 68S 81E23
106-30-10160-2026	CRAIG D-3	55 58 37	132 51 1	C 68S 81E14
		55 58 29	132 51 11	C 68S 81E15
106-30-10220	PETERSBURG A-3	56 0 53	132 52 16	C 67S 81E34
		56 0 41	132 52 15	C 67S 81E34
106-30-10250	PETERSBURG A-3	56 0 57	132 53 18	C 67S 81E33
		56 0 33	132 52 54	C 68S 81E 4
106-30-10330 Lake Bay Creek	PETERSBURG A-3	56 0 46	132 55 27	C 67S 81E32
		56 0 8	132 55 23	C 68S 81E 5
106-30-10670 Indian Creek	PETERSBURG A-3	56 2 16	132 58 6	C 67S 80E25
		56 1 8	132 58 0	C 67S 80E36
106-30-10670-0010	PETERSBURG A-3	56 0 49	132 57 40	C 67S 80E36
106-30-10670-2004	PETERSBURG A-3	56 1 4	132 58 19	C 67S 80E36
	CRAIG D-3	55 58 13	132 56 30	C 68S 81E18
106-30-10670-2004-0020 Sweetwater Lake	CRAIG D-3	55 58 3	132 56 12	C 68S 81E18
106-30-10670-2004-3004	CRAIG D-3	55 59 50	132 59 5	C 68S 80E 2
		55 59 54	132 59 24	C 68S 80E 2
106-30-10670-2004-3006	CRAIG D-3	55 59 43	132 59 4	C 68S 80E11
		55 59 42	132 59 28	C 68S 80E11
106-30-10670-2004-3008	CRAIG D-3	55 59 34	132 58 56	C 68S 80E11
		55 59 27	132 59 13	C 68S 80E11
106-30-10670-2004-3010 Galligan Creek	CRAIG D-3	55 58 45	132 58 7	C 68S 80E13
	CRAIG D-4	55 59 0	133 2 29	C 68S 80E 9
106-30-10670-2004-3010-4003	CRAIG D-3	55 58 16	132 59 26	C 68S 80E14
		55 58 7	132 59 41	C 68S 80E14
106-30-10670-2004-3010-4006	CRAIG D-3	55 58 37	132 59 50	C 68S 80E14
	PETERSBURG A-4	56 0 8	133 1 59	C 68S 80E 4
106-30-10670-2004-3010-4006-0010	CRAIG D-4	55 59 43	133 1 7	C 68S 80E10
106-30-10670-2004-3010-4006-0020	PETERSBURG A-4	56 0 12	133 2 27	C 68S 80E 4
106-30-10670-2004-3010-4014	CRAIG D-4	55 59 0	133 2 28	C 68S 80E 9
		55 59 19	133 2 57	C 68S 80E 9
106-30-10670-2004-3011	CRAIG D-3	55 58 52	132 57 10	C 68S 81E18
		55 59 24	132 57 7	C 68S 81E 7
106-30-10670-2004-3013	CRAIG D-3	55 58 38	132 55 39	C 68S 81E17
		55 58 58	132 55 52	C 68S 81E 7
106-30-10670-2004-3014	CRAIG D-3	55 58 50	132 58 0	C 68S 80E13
		55 58 24	132 58 6	C 68S 80E13
106-30-10670-2004-3015	CRAIG D-3	55 59 35	132 54 42	C 68S 81E 8
		55 59 58	132 55 10	C 68S 81E 5
106-30-10670-2004-3017	CRAIG D-3	55 59 19	132 54 2	C 68S 81E 9
		55 57 15	132 52 18	C 68S 81E22
106-30-10670-2004-3017-4027	CRAIG D-3	55 57 15	132 52 16	C 68S 81E22
		55 57 9	132 51 56	C 68S 81E22
106-30-10670-2004-3017-4028	CRAIG D-3	55 57 15	132 52 18	C 68S 81E22
		55 57 6	132 52 28	C 68S 81E27
106-30-10670-2004-3018	CRAIG D-3	55 57 35	132 56 56	C 68S 81E19
		55 57 37	132 57 30	C 68S 80E24

Stream/lake	Map Sheet	Lat.	Long.	Legal
106-30-10670-2004-3019	CRAIG D-3	55 58 29	132 54 31	C 68S 81E17
		55 58 3	132 53 26	C 68S 81E16
106-30-10670-2004-3021	CRAIG D-3	55 58 27	132 54 49	C 68S 81E17
		55 57 36	132 54 48	C 68S 81E20
106-30-10670-2004-3022	CRAIG D-3	55 57 6	132 58 25	C 68S 80E25
		55 57 23	132 58 30	C 68S 80E24
106-30-10670-2004-3023	CRAIG D-3	55 57 57	132 55 35	C 68S 81E20
		55 57 42	132 55 21	C 68S 81E20
106-30-10670-2004-3025	CRAIG D-3	55 57 22	132 55 44	C 68S 81E19
		55 57 15	132 55 28	C 68S 81E20
106-30-10670-2004-3027	CRAIG D-3	55 57 9	132 56 11	C 68S 81E19
		55 56 29	132 54 52	C 68S 81E29
106-30-10670-2004-3028	CRAIG D-3	55 57 3	132 58 44	C 68S 80E25
		55 56 52	132 59 2	C 68S 80E26
106-30-10670-2004-3028-4006	CRAIG D-3	55 57 4	132 58 48	C 68S 80E26
		55 57 56	132 59 28	C 68S 80E23
106-30-10670-2004-3029	CRAIG D-3	55 56 22	132 56 31	C 68S 81E30
		55 55 19	132 55 34	C 69S 81E 1
106-30-10670-2004-3030 Logjam Creek	CRAIG D-3	55 56 0	132 58 48	C 68S 80E35
		55 46 31	132 56 32	C 70S 81E26
106-30-10670-2004-3030-4010	CRAIG D-3	55 55 53	132 59 1	C 68S 80E35
		55 56 8	132 59 11	C 68S 80E35
106-30-10670-2004-3030-4016	CRAIG D-3	55 55 51	132 59 4	C 68S 80E35
		55 56 0	132 59 31	C 68S 80E35
106-30-10670-2004-3030-4041	CRAIG D-4	55 54 12	133 0 28	C 69S 81E 9
		55 54 6	133 0 0	C 69S 81E 9
106-30-10670-2004-3030-4060	CRAIG D-4	55 52 7	133 2 1	C 69S 81E20
		55 52 28	133 4 12	C 69S 80E24
106-30-10670-2004-3030-4060-0010	CRAIG D-4	55 52 0	133 3 27	C 69S 81E19
106-30-10670-2004-3030-4060-5013	CRAIG D-4	55 51 46	133 3 24	C 69S 81E30
		55 51 22	133 2 58	C 69S 81E30
106-30-10670-2004-3030-4060-5016	CRAIG D-4	55 51 58	133 3 24	C 69S 81E19
		55 52 34	133 2 34	C 69S 81E19
106-30-10670-2004-3030-4060-5016-6010	CRAIG D-4	55 52 7	133 3 5	C 69S 81E19
		55 52 13	133 2 44	C 69S 81E19
106-30-10670-2004-3030-4071	CRAIG D-4	55 51 47	133 1 11	C 69S 81E29
	CRAIG D-3	55 52 55	132 58 54	C 69S 81E15
106-30-10670-2004-3030-4071-5008	CRAIG D-4	55 51 54	133 0 42	C 69S 81E28
	BERING GLACIER A-1	60 2 42	141 10 51	C 22S 25E 5
106-30-10670-2004-3030-4077	CRAIG D-4	55 51 37	133 1 18	C 69S 81E29
		55 51 35	133 0 6	C 69S 81E28
106-30-10670-2004-3030-4083	CRAIG D-4	55 51 8	133 1 24	C 69S 81E29
		55 51 23	133 0 30	C 69S 81E28
106-30-10670-2004-3030-4083-5010	CRAIG D-4	55 51 15	133 0 52	C 69S 81E29
		55 51 11	133 0 25	C 69S 81E28
106-30-10670-2004-3030-4093	CRAIG D-4	55 50 33	133 1 34	C 69S 81E32
	CRAIG D-3	55 51 16	132 59 35	C 69S 81E28
106-30-10670-2004-3030-4101	CRAIG D-4	55 50 21	133 0 43	C 69S 81E33
	CRAIG D-3	55 51 5	132 57 20	C 69S 81E26
106-30-10670-2004-3030-4111	CRAIG D-3	55 49 53	132 59 56	C 70S 81E 4
		55 49 18	132 56 23	C 70S 81E11
106-30-10670-2004-3030-4111-0010	CRAIG D-3	55 49 16	132 56 12	C 70S 81E11
106-30-10670-2004-3030-4118	CRAIG D-3	55 49 13	132 59 56	C 70S 81E 9
		55 47 12	132 59 44	C 70S 81E21
106-30-10670-2004-3030-4131	CRAIG D-3	55 48 45	132 58 6	C 70S 81E10
		55 48 49	132 56 46	C 70S 81E11
106-30-10670-2004-3030-4131-0010	CRAIG D-3	55 48 47	132 56 34	C 70S 81E11
106-30-10670-2004-3030-4160	CRAIG D-3	55 48 0	132 57 48	C 70S 81E15
		55 47 43	132 57 50	C 70S 81E15
106-30-10670-2004-3030-4160-5006	CRAIG D-3	55 47 55	132 57 58	C 70S 81E15
		55 47 59	132 58 19	C 70S 81E15
106-30-10670-2004-3031 Hatchery Creek	CRAIG D-3	55 56 25	132 58 14	C 68S 80E25
		55 47 18	132 51 22	C 70S 82E21
106-30-10670-2004-3031-0010	CRAIG D-3	55 53 34	132 55 15	C 69S 81E13
106-30-10670-2004-3031-0020	CRAIG D-3	55 51 48	132 54 7	C 69S 82E30

Stream/lake	Map Sheet	Lat.	Long.	Legal
106-30-10670-2004-3031-0030 Galea, Lake	CRAIG D-3	55 49 16	132 52 54	C 70S 82E 8
106-30-10670-2004-3031-4004	CRAIG D-3	55 55 58	132 58 4	C 68S 80E36
		55 54 41	132 58 6	C 69S 81E 3
106-30-10670-2004-3031-4011	CRAIG D-3	55 54 56	132 56 3	C 69S 81E 1
		55 54 29	132 54 51	C 69S 81E12
106-30-10670-2004-3031-4021	CRAIG D-3	55 52 22	132 53 0	C 69S 82E20
		55 52 39	132 50 2	C 69S 82E21
106-30-10670-2004-3031-4030	CRAIG D-3	55 49 47	132 53 39	C 70S 82E 6
		55 49 28	132 54 43	C 70S 81E 1
106-30-10670-2004-3031-4034	CRAIG D-3	55 49 24	132 53 10	C 70S 82E 6
		55 49 7	132 54 51	C 70S 81E12
106-30-10670-2004-3031-4034-5017	CRAIG D-3	55 49 13	132 53 27	C 70S 82E 7
		55 48 56	132 53 14	C 70S 82E 7
106-30-10670-2004-3031-4034-5017-0010	CRAIG D-3	55 48 53	132 53 11	C 70S 82E 7
106-30-10670-2004-3031-4034-5021	CRAIG D-3	55 49 3	132 53 48	C 70S 82E 7
		55 48 37	132 53 19	C 70S 82E 7
106-30-10670-2004-3031-4034-5021-6008	CRAIG D-3	55 48 55	132 53 46	C 70S 82E 7
		55 48 47	132 53 47	C 70S 82E 7
106-30-10670-2004-3031-4038	CRAIG D-3	55 47 41	132 51 28	C 70S 82E16
		55 47 51	132 53 3	C 70S 82E17
106-30-10670-2004-3032	CRAIG D-3	55 56 4	132 58 37	C 68S 80E36
		55 55 48	132 58 43	C 68S 80E36
106-30-10690	PETERSBURG A-3	56 2 21	132 59 13	C 67S 80E23
		56 2 2	132 58 19	C 67S 80E25
106-30-10700	PETERSBURG A-4	56 2 58	133 0 15	C 67S 80E23
		56 2 49	133 0 0	C 67S 80E23
106-30-10701	PETERSBURG A-4	56 3 57	133 2 48	C 67S 80E16
		56 4 44	133 3 4	C 67S 80E 9
106-30-10701-0010	PETERSBURG A-4	56 4 59	133 3 3	C 67S 80E 4
106-30-10703	PETERSBURG A-4	56 6 24	133 3 19	C 66S 80E33
		56 5 37	133 3 16	C 67S 80E 4
106-30-10706	PETERSBURG A-4	56 6 40	133 1 54	C 66S 80E33
		56 6 16	133 1 56	C 66S 80E33
106-30-10720 Mabel Creek	PETERSBURG A-4	56 1 58	133 3 58	C 67S 80E29
		56 1 30	133 3 38	C 67S 80E29
106-30-10720-0910	PETERSBURG A-4	56 1 8	133 3 17	C 67S 80E33
106-30-10740	PETERSBURG A-4	56 3 7	133 5 55	C 67S 80E19
		56 3 6	133 7 46	C 67S 79E24
106-30-10750	PETERSBURG A-4	56 5 56	133 8 11	C 66S 79E35
		56 5 52	133 8 20	C 66S 79E35
106-30-10770	PETERSBURG A-4	56 6 49	133 8 55	C 66S 79E26
		56 7 5	133 9 47	C 66S 79E27
106-30-10800	PETERSBURG A-4	56 7 36	133 8 30	C 66S 79E23
		56 9 47	133 11 37	C 66S 79E 9
106-30-10800-0010 Cavern Lake	PETERSBURG A-4	56 9 28	133 10 45	C 66S 79E10
106-30-10803	PETERSBURG A-4	56 7 21	133 8 6	C 66S 79E26
		56 7 33	133 7 58	C 66S 79E24
106-30-10803-0010	PETERSBURG A-4	56 7 40	133 8 1	C 66S 79E24
106-30-10820 Squaw Creek	PETERSBURG A-4	56 7 54	133 5 13	C 66S 80E19
		56 8 20	133 5 25	C 66S 80E19
106-30-10820-2003	PETERSBURG A-4	56 8 21	133 5 27	C 66S 80E19
		56 9 24	133 6 8	C 66S 80E 7
106-30-10820-2003-0010	PETERSBURG A-4	56 8 55	133 6 15	C 66S 80E18
106-30-10820-2003-3003	PETERSBURG A-4	56 8 31	133 6 7	C 66S 80E18
		56 8 1	133 6 33	C 66S 79E24
106-30-10820-2003-3003-4003	PETERSBURG A-4	56 8 21	133 6 11	C 66S 80E19
		56 8 0	133 6 21	C 66S 80E19
106-30-10820-2003-3009	PETERSBURG A-4	56 8 44	133 6 14	C 66S 80E18
		56 8 39	133 6 47	C 66S 79E13
106-30-10820-2003-3009-0010	PETERSBURG A-4	56 8 33	133 6 53	C 66S 79E13
106-30-10830	PETERSBURG A-4	56 9 33	133 3 24	C 66S 80E 9
		56 9 48	133 3 22	C 66S 80E 9

Stream/lake	Map Sheet	Lat.	Long.	Legal
106-30-10848	PETERSBURG A-4	56 10 6 56 9 50	133 5 30 133 5 53	C 66S 80E 7 C 66S 80E 7
106-30-10850 Exchange Creek	PETERSBURG A-4	56 10 13 56 9 49	133 5 42 133 8 50	C 66S 80E 6 C 66S 79E11
106-30-10850-0010	PETERSBURG A-4	56 10 2	133 7 46	C 66S 79E12
106-30-10850-2006	PETERSBURG A-4	56 10 18 56 10 41	133 6 25 133 7 19	C 66S 80E 6 C 66S 79E 1
106-30-10853	PETERSBURG A-4	56 10 26 56 10 31	133 5 47 133 5 59	C 66S 80E 6 C 66S 80E 6
106-30-10856	PETERSBURG A-4	56 10 34 56 10 38	133 5 41 133 5 55	C 66S 80E 6 C 66S 80E 6
106-30-10859	PETERSBURG A-4	56 11 13 56 11 16	133 4 56 133 5 17	C 65S 80E32 C 65S 80E31
106-30-10870 Lava Creek	PETERSBURG A-4	56 14 35 56 14 18	133 6 24 133 6 32	C 65S 80E 7 C 65S 79E13
106-30-10880	PETERSBURG A-4	56 14 53 56 13 57	133 7 35 133 9 2	C 65S 79E12 C 65S 79E14
106-30-10880-2003	PETERSBURG A-4	56 14 20 56 13 51	133 8 1 133 7 17	C 65S 79E13 C 65S 79E13
106-30-10880-2006	PETERSBURG A-4	56 14 11 56 14 21	133 8 23 133 8 47	C 65S 79E14 C 65S 79E14
106-30-10890	PETERSBURG B-4	56 15 29 56 15 0	133 8 54 133 8 44	C 65S 79E 2 C 65S 79E11
106-30-10900	PETERSBURG B-4	56 15 56 56 16 19	133 9 7 133 9 27	C 65S 79E 2 C 64S 78E36
106-30-10910	PETERSBURG B-4	56 19 34 56 20 19	133 2 55 133 1 35	C 64S 79E14 C 64S 79E11
106-30-10920	PETERSBURG B-4	56 18 53 56 19 17	133 0 58 133 0 36	C 64S 79E13 C 64S 79E13
106-30-10925	PETERSBURG B-3	56 18 15 56 18 26	132 58 55 132 58 19	C 64S 80E19 C 64S 80E20
106-30-10930	PETERSBURG B-3	56 17 57 56 19 10	132 57 55 132 56 48	C 64S 80E20 C 64S 80E17
106-30-10938	PETERSBURG B-3	56 16 35 56 16 43	132 56 23 132 55 53	C 64S 80E33 C 64S 80E33
106-30-10940	PETERSBURG B-3	56 16 12 56 16 37	132 55 41 132 55 17	C 65S 81E 5 C 64S 80E33
106-30-10945	PETERSBURG B-3	56 15 48 56 16 3	132 54 39 132 54 9	C 65S 81E 5 C 65S 81E 4
106-30-10950	PETERSBURG B-3	56 15 37 56 16 36	132 54 12 132 53 10	C 65S 81E 4 C 64S 80E35
106-30-10960	PETERSBURG A-3	56 14 34 56 14 53	132 52 20 132 52 3	C 65S 81E10 C 65S 81E10
106-30-10970	PETERSBURG A-3	56 14 6 56 14 44	132 51 46 132 51 6	C 65S 81E15 C 65S 81E10
106-41-10020	PETERSBURG C-5	56 30 17 56 31 22	133 26 8 133 25 45	C 62S 77E 8 C 62S 77E 5
106-41-10020-2000	PETERSBURG C-5	56 30 37 56 31 6	133 25 15 133 24 46	C 62S 77E 8 C 62S 77E 4
106-41-10040	PETERSBURG B-4	56 23 52 56 23 54	133 1 10 133 0 7	C 63S 79E24 C 63S 79E24
106-41-10050	PETERSBURG B-4	56 23 42 56 23 23	133 1 4 133 0 7	C 63S 79E24 C 63S 79E24
106-41-10070	PETERSBURG B-4	56 22 9 56 22 0	133 2 33 133 1 49	C 63S 79E35 C 63S 79E35
106-41-10090	PETERSBURG B-4	56 20 42 56 20 52	133 3 53 133 2 55	C 64S 79E 3 C 64S 79E 2
106-41-10150 *White Sox Creek	PETERSBURG B-4	56 16 48 56 16 44	133 9 57 133 12 11	C 64S 78E36 C 64S 78E35
106-41-10150-2003	PETERSBURG B-4 PETERSBURG A-4	56 16 19 56 12 33	133 10 16 133 15 16	C 64S 78E36 C 65S 79E30
106-41-10150-2003-0010 Salmon Bay Lake	PETERSBURG A-4	56 14 11	133 11 10	C 65S 79E15
106-41-10150-2003-3005	PETERSBURG A-4	56 13 45 56 13 26	133 10 41 133 10 2	C 65S 79E15 C 65S 79E22
106-41-10150-2003-3009	PETERSBURG A-4	56 13 7 56 11 9	133 11 38 133 10 58	C 65S 79E21 C 65S 79E34
106-41-10150-2003-3012	PETERSBURG A-4	56 13 36 56 13 46	133 12 28 133 12 27	C 65S 79E21 C 65S 79E16

Stream/lake	Map Sheet	Lat.	Long.	Legal
106-41-10150-2004	PETERSBURG B-4	56 16 31 56 17 45	133 11 20 133 12 37	C 64S 78E35 C 64S 78E27
106-41-10155	PETERSBURG B-4	56 17 23 56 17 11	133 10 1 133 10 29	C 64S 78E25 C 64S 78E25
106-41-10160	PETERSBURG B-4	56 17 33 56 17 40	133 9 58 133 10 52	C 64S 78E25 C 64S 78E26
106-41-10180	PETERSBURG B-4	56 17 48 56 18 35	133 10 10 133 11 52	C 64S 78E25 C 64S 78E23
106-41-10190	PETERSBURG B-4	56 19 8 56 18 27	133 10 9 133 10 28	C 64S 78E13 C 64S 78E24
106-41-10198	PETERSBURG B-4	56 19 59 56 19 47	133 12 18 133 11 59	C 64S 78E11 C 64S 78E11
106-41-10200	PETERSBURG B-4	56 19 50 56 19 27	133 12 33 133 12 17	C 64S 78E10 C 64S 78E14
106-41-10210 Pine Creek	PETERSBURG B-4	56 19 32 56 16 33	133 16 48 133 14 31	C 64S 78E17 C 64S 78E33
106-41-10220	PETERSBURG B-4	56 18 20 56 17 59	133 19 4 133 18 45	C 64S 77E24 C 64S 77E24
106-41-10230 Number One, Creek	PETERSBURG B-4	56 17 9 56 17 14	133 18 24 133 18 6	C 64S 78E30 C 64S 78E30
106-41-10240 Number Two, Creek	PETERSBURG B-4	56 17 0 56 17 7	133 18 14 133 18 1	C 64S 78E31 C 64S 78E30
106-41-10250 Number Three, Creek	PETERSBURG B-4	56 16 55 56 16 57	133 18 9 133 17 52	C 64S 78E31 C 64S 78E31
106-41-10260 Number Four, Creek	PETERSBURG B-4	56 16 47 56 16 49	133 18 5 133 17 48	C 64S 78E31 C 64S 78E31
106-41-10270 Salmon Creek	PETERSBURG B-4	56 16 34 56 16 13	133 18 2 133 17 58	C 64S 78E31 C 64S 78E31
106-41-10280 Narrow Creek	PETERSBURG B-4	56 16 36 56 16 25	133 19 10 133 18 46	C 64S 77E36 C 64S 77E36
106-41-10300	PETERSBURG B-4	56 15 46 56 15 30	133 19 44 133 19 16	C 65S 78E 3 C 65S 78E 3
106-41-10300-0001 Red Lake	PETERSBURG A-4	56 14 36	133 19 29	C 65S 78E10
106-41-10300-0010 Red Lake	PETERSBURG B-4	56 15 17	133 19 5	C 65S 78E10
106-41-10300-2001 *Geek Creek	PETERSBURG B-4	56 15 38 56 15 32	133 19 19 133 17 48	C 65S 78E 3 C 65S 78E 2
106-41-10300-2007	PETERSBURG A-4	56 14 42 56 14 33	133 19 7 133 18 55	C 65S 78E10 C 65S 78E10
106-41-10300-2010	PETERSBURG A-4 PETERSBURG A-5	56 13 57 56 13 35	133 19 27 133 20 18	C 65S 78E15 C 65S 78E22
106-41-10330	PETERSBURG B-5	56 15 52 56 15 25	133 20 23 133 20 24	C 65S 78E 3 C 65S 78E 3
106-41-10340 Big Creek	PETERSBURG B-5 PETERSBURG A-5	56 15 49 56 13 46	133 20 35 133 24 2	C 65S 78E 4 C 65S 78E18
106-41-10350 Little Creek	PETERSBURG B-5	56 16 15 56 16 46	133 20 53 133 21 37	C 64S 77E35 C 64S 77E35
106-41-10360 Duck Creek	PETERSBURG B-5	56 18 0 56 17 22	133 20 53 133 22 12	C 64S 77E23 C 64S 77E27
106-41-10370 Goose Creek	PETERSBURG B-5	56 18 26 56 18 31	133 20 44 133 20 59	C 64S 77E23 C 64S 77E23
106-41-10380 Mud Creek	PETERSBURG B-5	56 18 59 56 19 21	133 20 40 133 20 44	C 64S 77E14 C 64S 77E14
106-41-10390 Camp Creek	PETERSBURG B-5	56 19 49 56 19 30	133 24 11 133 23 13	C 64S 77E 9 C 64S 77E15
106-41-10400 Strait Creek	PETERSBURG B-5	56 19 39 56 18 53	133 24 51 133 23 57	C 64S 77E17 C 64S 77E16
106-41-10420 Buster Creek	PETERSBURG B-5	56 19 29 56 15 31	133 26 20 133 25 48	C 64S 77E17 C 65S 77E 1
106-41-10420-2004	PETERSBURG B-5	56 18 49 56 18 15	133 26 24 133 26 27	C 64S 77E18 C 64S 77E19
106-41-10430 Shine Creek	PETERSBURG B-5	56 19 37 56 18 50	133 26 31 133 27 20	C 64S 77E18 C 64S 77E18
106-41-10440 Alder Creek	PETERSBURG B-5	56 20 12 56 16 57	133 31 55 133 27 52	C 64S 76E10 C 64S 77E31
106-41-10440-2005	PETERSBURG B-5	56 19 44 56 19 18	133 29 56 133 28 35	C 64S 76E11 C 64S 76E13
106-41-10440-2030	PETERSBURG B-5	56 17 6 56 16 54	133 28 8 133 28 50	C 64S 76E25 C 64S 76E36

Stream/lake	Map Sheet	Lat.	Long.	Legal
106-41-10450 Flicker Creek	PETERSBURG B-5	56 20 19 56 18 44	133 32 8 133 32 27	C 64S 76E10 C 64S 76E22
106-41-10450-2012	PETERSBURG B-5	56 19 50 56 19 44	133 32 34 133 32 41	C 64S 76E10 C 64S 76E 9
106-41-10460	PETERSBURG B-5	56 20 51 56 20 19	133 33 7 133 33 2	C 64S 76E 4 C 64S 76E 9
106-41-10470 Baker Creek	PETERSBURG B-5	56 20 51 56 20 12	133 35 7 133 34 40	C 64S 76E 5 C 64S 76E 8
106-41-10480	PETERSBURG B-5	56 26 18 56 26 28	133 33 58 133 34 8	C 63S 76E 4 C 63S 76E 4
106-41-10490	PETERSBURG B-5	56 26 17 56 27 4	133 31 46 133 31 21	C 63S 76E 3 C 62S 76E34
106-41-10510	PETERSBURG B-5	56 28 19 56 28 32	133 26 45 133 27 18	C 62S 77E30 C 62S 77E19
106-41-10520	PETERSBURG B-5	56 29 7 56 29 42	133 26 13 133 28 51	C 62S 77E20 C 62S 76E13
106-41-10520-2003	PETERSBURG B-5	56 29 19 56 29 4	133 26 53 133 27 17	C 62S 77E18 C 62S 77E19
106-41-10520-2005	PETERSBURG B-5	56 29 23 56 29 14	133 27 0 133 27 48	C 62S 77E18 C 62S 77E18
106-41-10550	PETERSBURG C-5	56 30 16 56 34 8	133 26 9 133 28 55	C 62S 77E 8 C 61S 76E24
106-41-10550-2003	PETERSBURG C-5	56 30 18 56 30 4	133 26 23 133 27 57	C 62S 77E 8 C 62S 76E13
106-41-10550-2011	PETERSBURG C-5	56 32 48 56 31 31	133 28 10 133 30 14	C 61S 76E25 C 62S 76E 2
106-41-10550-2014	PETERSBURG C-5	56 33 25 56 33 59	133 28 30 133 27 30	C 61S 76E25 C 61S 77E19
106-41-10550-2015	PETERSBURG C-5	56 33 29 56 33 54	133 28 38 133 32 2	C 61S 76E25 C 61S 76E22
106-41-10570	PETERSBURG C-5	56 30 7 56 33 35	133 23 2 133 21 9	C 62S 77E10 C 61S 77E23
106-41-10570-2009	PETERSBURG C-5	56 31 47 56 32 25	133 23 8 133 24 22	C 62S 77E 3 C 61S 77E33
106-41-10570-2009-3002	PETERSBURG C-5	56 31 51 56 32 17	133 23 14 133 23 4	C 61S 77E34 C 61S 77E34
106-41-10600	PETERSBURG B-5 PETERSBURG C-5	56 29 49 56 30 39	133 22 19 133 21 0	C 62S 77E15 C 62S 77E11
106-41-10610	PETERSBURG B-5	56 29 27 56 29 49	133 21 38 133 21 3	C 62S 77E14 C 62S 77E14
106-41-10650	PETERSBURG B-4 PETERSBURG C-4	56 28 52 56 30 25	133 18 28 133 17 6	C 62S 78E19 C 62S 78E 7
106-41-10700	PETERSBURG B-4 PETERSBURG C-4	56 28 43 56 30 28	133 15 43 133 14 37	C 62S 78E20 C 62S 78E 9
106-41-10750	PETERSBURG B-4 PETERSBURG C-4	56 28 20 56 30 53	133 14 9 133 13 23	C 62S 78E28 C 62S 78E10
106-41-10800	PETERSBURG B-4	56 27 8 56 28 43	133 12 42 133 12 34	C 62S 78E34 C 62S 78E22
106-41-10800-2004	PETERSBURG B-4	56 28 1 56 28 0	133 12 30 133 11 42	C 62S 78E27 C 62S 78E26
106-41-10800-2006	PETERSBURG B-4	56 27 59 56 28 34	133 12 32 133 12 17	C 62S 78E27 C 62S 78E23
106-42-10024	PETERSBURG B-3	56 25 30 56 25 24	132 57 15 132 56 49	C 63S 80E 8 C 63S 80E 8
106-42-10030	PETERSBURG B-3	56 25 35 56 21 45	132 57 56 132 49 41	C 63S 80E 8 C 63S 81E31
106-42-10030-2003	PETERSBURG B-3	56 25 15 56 25 8	132 57 59 132 55 45	C 63S 80E 8 C 63S 80E 9
106-42-10030-2034	PETERSBURG B-3	56 22 27 56 22 1	132 51 0 132 51 11	C 63S 80E25 C 63S 80E36
106-42-10030-2037	PETERSBURG B-3	56 22 20 56 22 41	132 50 32 132 49 52	C 63S 81E30 C 63S 81E30
106-42-10040	PETERSBURG B-4	56 27 33 56 27 46	133 9 56 133 10 49	C 62S 78E25 C 62S 78E25
106-42-10060	PETERSBURG C-4	56 30 18 56 30 14	133 8 12 133 9 25	C 62S 79E 7 C 62S 78E12
106-42-10100 Kah Sheets Creek	PETERSBURG C-4	56 31 50 56 34 34	133 8 26 133 13 34	C 62S 79E 6 C 61S 78E15
106-42-10100-0010 Kah Sheets Lake	PETERSBURG C-4	56 33 40	133 11 55	C 61S 78E23

Stream/lake	Map Sheet	Lat.	Long.	Legal
106-42-10100-2006	PETERSBURG C-4	56 33 19 56 33 2	133 11 6 133 9 51	C 61S 78E26 C 61S 78E25
106-42-10110	PETERSBURG C-4	56 32 7 56 33 10	133 8 12 133 9 2	C 61S 79E31 C 61S 79E30
106-42-10120	PETERSBURG C-4	56 32 5 56 32 53	133 8 0 133 7 29	C 61S 79E31 C 61S 79E32
106-43-10050	PETERSBURG C-4	56 34 2 56 33 43	133 4 4 133 3 25	C 61S 79E22 C 61S 79E27
106-43-10050-0010 Harvey Lake	PETERSBURG C-4	56 33 41	133 2 51	C 61S 79E26
106-43-10130	PETERSBURG C-4	56 33 2 56 33 40	133 5 42 133 6 42	C 61S 79E28 C 61S 79E29
106-43-10160	PETERSBURG C-4	56 39 5 56 39 1	133 13 16 133 13 9	C 60S 77E24 C 60S 77E24
106-43-10170	PETERSBURG C-4	56 38 42 56 37 47	133 13 59 133 12 29	C 60S 77E26 C 60S 77E36
106-43-10170-2017	PETERSBURG C-4	56 36 0 56 35 55	133 11 35 133 11 27	C 61S 78E11 C 61S 78E11
106-43-10190 Middle Creek	PETERSBURG C-4	56 38 21 56 35 59	133 14 51 133 16 17	C 60S 77E26 C 61S 78E 8
106-43-10190-2003	PETERSBURG C-4	56 37 44 56 37 5	133 14 40 133 13 52	C 60S 77E35 C 60S 77E35
106-43-10190-2007	PETERSBURG C-4	56 37 6 56 35 23	133 15 30 133 13 40	C 60S 77E34 C 61S 78E10
106-43-10190-2007-0010	PETERSBURG C-4	56 36 6	133 14 57	C 61S 78E 9
106-43-10190-2007-0020	PETERSBURG C-4	56 35 42	133 14 6	C 61S 78E 9
106-43-10190-2012	PETERSBURG C-4	56 37 10 56 37 13	133 16 9 133 17 3	C 60S 77E34 C 60S 77E33
106-43-10210 Castle River	PETERSBURG C-4 PETERSBURG C-5	56 38 35 56 41 19	133 15 14 133 29 8	C 60S 77E27 C 60S 76E 8
106-43-10210-2004	PETERSBURG C-4	56 38 31 56 39 26	133 15 55 133 16 40	C 60S 77E27 C 60S 77E22
106-43-10210-2007	PETERSBURG C-4	56 39 2 56 38 17	133 18 1 133 19 52	C 60S 77E21 C 60S 77E29
106-43-10210-2009	PETERSBURG C-5	56 40 20 56 39 33	133 21 54 133 22 58	C 60S 76E13 C 60S 76E24
106-43-10210-2010	PETERSBURG C-5	56 40 40 56 41 38	133 22 8 133 20 7	C 60S 76E12 C 60S 77E 6
106-43-10210-2012	PETERSBURG C-5	56 41 5 56 41 44	133 23 7 133 22 22	C 60S 76E11 C 60S 76E 1
106-43-10210-2013	PETERSBURG C-5	56 40 58 56 38 40	133 23 42 133 25 0	C 60S 76E11 C 60S 76E27
106-43-10210-2016	PETERSBURG C-5	56 41 0 56 41 27	133 25 52 133 25 34	C 60S 76E10 C 60S 76E 3
106-43-10210-2020	PETERSBURG C-5	56 40 55 56 41 16	133 27 11 133 27 21	C 60S 76E 9 C 60S 76E 9
106-43-10210-2025	PETERSBURG C-5	56 40 41 56 40 11	133 28 39 133 28 33	C 60S 76E 8 C 60S 76E17
106-43-10210-2029	PETERSBURG C-5	56 40 52 56 41 9	133 29 9 133 29 21	C 60S 76E 8 C 60S 76E 7
106-43-10240	PETERSBURG C-4	56 39 41 56 39 46	133 15 17 133 16 43	C 60S 77E15 C 60S 77E15
106-43-10240-2016	PETERSBURG C-4	56 39 53 56 39 57	133 16 20 133 16 36	C 60S 77E15 C 60S 77E15
106-43-10260	PETERSBURG C-4	56 40 19 56 41 26	133 15 28 133 18 0	C 60S 77E15 C 60S 77E 4
106-43-10280	PETERSBURG C-4	56 40 21 56 40 53	133 14 24 133 15 14	C 60S 77E14 C 60S 77E10
106-43-10300	PETERSBURG C-4	56 41 31 56 41 55	133 13 55 133 14 38	C 60S 77E 2 C 60S 77E 2
106-43-10345	PETERSBURG C-4	56 44 30 56 44 26	133 15 15 133 15 11	C 59S 77E22 C 59S 77E22
106-43-10350	PETERSBURG C-4	56 44 13 56 43 27	133 15 20 133 14 52	C 59S 77E22 C 59S 77E26
106-43-10370	PETERSBURG C-4	56 44 1 56 43 13	133 15 52 133 15 33	C 59S 77E22 C 59S 77E27
106-43-10390	PETERSBURG C-4	56 44 4 56 43 19	133 16 32 133 16 18	C 59S 77E22 C 59S 77E27

Stream/lake	Map Sheet	Lat.	Long.	Legal
106-43-10410	PETERSBURG C-4	56 43 49 56 43 1	133 18 5 133 17 47	C 59S 77E28 C 59S 77E33
106-43-10430	PETERSBURG C-4	56 44 19 56 43 35	133 19 7 133 18 44	C 59S 77E20 C 59S 77E29
106-43-10435	PETERSBURG D-4 PETERSBURG C-5	56 45 12 56 44 41	133 19 21 133 22 25	C 59S 77E17 C 59S 76E24
106-43-10440	PETERSBURG D-4 PETERSBURG C-5	56 45 20 56 43 44	133 19 48 133 23 42	C 59S 77E17 C 59S 76E26
106-43-10440-2016	PETERSBURG D-5	56 45 13 56 45 2	133 22 48 133 23 57	C 59S 76E13 C 59S 76E14
106-43-10450	PETERSBURG D-5	56 45 59 56 46 15	133 20 35 133 28 28	C 59S 77E 7 C 59S 76E 8
106-43-10450-2005	PETERSBURG D-5 PETERSBURG C-5	56 45 30 56 44 16	133 25 37 133 26 56	C 59S 76E15 C 59S 76E21
106-43-10450-2005-3009	PETERSBURG C-5	56 44 49 56 44 47	133 25 54 133 25 43	C 59S 76E22 C 59S 76E22
106-43-10450-2006	PETERSBURG D-5	56 45 33 56 45 41	133 25 40 133 25 27	C 59S 76E15 C 59S 76E15
106-43-10450-2007	PETERSBURG D-5	56 45 31 56 45 7	133 26 4 133 26 35	C 59S 76E15 C 59S 76E16
106-43-10450-2014	PETERSBURG D-5	56 46 7 56 46 23	133 27 35 133 27 37	C 59S 76E 9 C 59S 76E 9
106-43-10470 Taylor Creek	PETERSBURG D-5	56 47 6 56 47 26	133 20 22 133 20 55	C 59S 77E 6 C 59S 77E 6
106-43-10470-2008	PETERSBURG D-5	56 47 22 56 47 30	133 20 39 133 20 45	C 59S 77E 6 C 58S 77E31
106-43-10500	PETERSBURG D-5	56 50 43 56 51 38	133 22 2 133 24 48	C 58S 76E13 C 58S 76E10
106-43-10501	PETERSBURG D-5	56 50 40 56 53 18	133 21 50 133 24 38	C 58S 76E13 C 57S 76E34
106-43-10520	PETERSBURG D-4	56 49 34 56 50 19	133 18 15 133 19 0	C 58S 77E21 C 58S 77E17
106-43-10530	PETERSBURG D-4	56 50 37 56 50 55	133 18 39 133 18 59	C 58S 77E17 C 58S 77E 8
106-43-10540	PETERSBURG D-4	56 51 20 56 51 5	133 19 46 133 19 15	C 58S 77E 8 C 58S 77E 8
106-43-10550	PETERSBURG D-5	56 52 1 56 51 25	133 20 0 133 20 38	C 58S 77E 6 C 58S 77E 7
106-43-10570	PETERSBURG D-5	56 52 38 56 53 6	133 20 10 133 21 29	C 57S 77E31 C 57S 76E36
106-43-10590	PETERSBURG D-4 PETERSBURG D-5	56 53 34 56 57 20	133 19 24 133 28 34	C 57S 77E29 C 57S 76E 5
106-43-10590-2004	PETERSBURG D-4	56 54 0 56 53 23	133 19 36 133 18 11	C 57S 77E29 C 57S 77E33
106-43-10590-2006	PETERSBURG D-4	56 54 5 56 55 5	133 19 35 133 18 24	C 57S 77E29 C 57S 77E20
106-43-10590-2013	PETERSBURG D-5	56 55 56 56 55 13	133 20 34 133 21 45	C 57S 77E18 C 57S 76E24
106-43-10590-2018	PETERSBURG D-5	56 56 52 56 57 30	133 21 31 133 21 24	C 57S 76E12 C 57S 77E 6
106-43-10590-2019	PETERSBURG D-5	56 57 11 56 56 55	133 22 1 133 23 41	C 57S 76E 1 C 57S 76E11
106-43-10590-2019-3001	PETERSBURG D-5	56 57 11 56 56 55	133 22 38 133 22 54	C 57S 76E 1 C 57S 76E12
106-43-10630	PETERSBURG D-4	56 52 30 56 52 28	133 18 53 133 18 33	C 58S 77E 5 C 58S 77E 5
106-43-10660	PETERSBURG D-4	56 50 21 56 51 2	133 17 26 133 15 31	C 58S 77E16 C 58S 77E10
106-43-10680	PETERSBURG D-4	56 49 0 56 49 43	133 16 34 133 16 57	C 58S 77E27 C 58S 77E21
106-43-10700	PETERSBURG D-4	56 48 48 56 49 30	133 15 39 133 14 16	C 58S 77E27 C 58S 77E23
106-43-10720	PETERSBURG D-4	56 48 35 56 48 42	133 15 25 133 14 59	C 58S 77E27 C 58S 77E26
106-43-10750 Duncan Creek	PETERSBURG D-4	56 46 33 56 47 14	133 13 35 133 9 25	C 59S 77E12 C 59S 78E 5
106-43-10750-2007	PETERSBURG D-4	56 47 7 56 47 27	133 10 48 133 11 10	C 59S 78E 6 C 58S 78E31
106-43-10760	PETERSBURG D-4	56 46 12 56 46 32	133 12 28 133 10 48	C 59S 77E12 C 59S 78E 7

Stream/lake	Map Sheet	Lat.	Long.	Legal
106-43-10780	PETERSBURG C-4	56 44 52 56 44 2	133 12 35 133 9 58	C 59S 77E13 C 59S 78E20
106-43-10800	PETERSBURG C-4	56 43 49 56 41 41	133 11 13 133 3 17	C 59S 78E30 C 60S 78E 1
106-44-10010	PETERSBURG D-3	56 48 40 56 48 19	132 57 30 132 56 23	C 58S 79E27 C 58S 79E34
106-44-10010-2002	PETERSBURG D-3	56 48 26 56 48 6	132 57 8 132 56 55	C 58S 79E34 C 58S 79E34
106-44-10012	PETERSBURG D-3	56 48 35 56 48 16	132 57 34 132 57 19	C 58S 79E27 C 58S 79E34
106-44-10015	PETERSBURG D-3	56 48 23 56 48 18	132 58 26 132 58 14	C 58S 79E33 C 58S 79E33
106-44-10015-2010	PETERSBURG D-3	56 48 18 56 48 12	132 58 24 132 58 18	C 58S 79E33 C 58S 79E33
106-44-10020	PETERSBURG D-3	56 46 50 56 46 52	132 58 8 132 57 25	C 59S 79E 4 C 59S 79E 3
106-44-10030 Taain Creek	PETERSBURG C-3	56 44 41 56 44 41	132 56 23 132 56 17	C 59S 79E22 C 59S 79E22
106-44-10038	PETERSBURG C-3	56 43 14 56 43 18	132 55 46 132 55 39	C 59S 79E35 C 59S 79E35
106-44-10040 Twin Creek	PETERSBURG C-3	56 43 15 56 43 19	132 55 37 132 54 21	C 59S 79E35 C 59S 79E25
106-44-10050	PETERSBURG C-3	56 42 33 56 42 33	132 56 6 132 56 4	C 59S 79E35 C 59S 79E35
106-44-10060 Falls Creek	PETERSBURG C-3	56 40 55 56 42 52	132 55 21 132 49 13	C 60S 79E11 C 59S 80E33
106-44-10060-2003	PETERSBURG C-3	56 40 56 56 41 7	132 53 24 132 53 41	C 60S 79E12 C 60S 79E12
106-44-10060-2005	PETERSBURG C-3	56 40 51 56 41 5	132 53 17 132 53 20	C 60S 79E12 C 60S 79E12
106-44-10060-2008	PETERSBURG C-3	56 40 46 56 39 59	132 52 12 132 50 49	C 60S 80E 7 C 60S 80E17
106-44-10060-2012	PETERSBURG C-3	56 40 59 56 40 24	132 50 9 132 50 17	C 60S 80E 8 C 60S 80E17
106-44-10060-2014	PETERSBURG C-3	56 41 7 56 40 55	132 50 0 132 50 1	C 60S 80E 8 C 60S 80E 8
106-44-10060-2019	PETERSBURG C-3	56 41 58 56 42 24	132 48 45 132 49 46	C 60S 80E 4 C 60S 80E 4
106-44-10061	PETERSBURG C-3	56 40 51 56 40 49	132 55 24 132 55 18	C 60S 79E11 C 60S 79E11
106-44-10065	PETERSBURG C-3	56 40 29 56 40 27	132 55 41 132 54 57	C 60S 79E14 C 60S 79E14
106-44-10080	PETERSBURG C-3	56 38 59 56 39 22	132 54 11 132 53 16	C 60S 79E24 C 60S 79E24
106-44-10090	PETERSBURG C-3	56 38 40 56 39 18	132 53 36 132 52 2	C 60S 79E25 C 60S 80E19
106-44-10090-2018	PETERSBURG C-3	56 38 59 56 38 54	132 52 34 132 51 58	C 60S 80E19 C 60S 80E30
106-44-10090-2018-3010	PETERSBURG C-3	56 38 57 56 38 48	132 52 29 132 52 19	C 60S 80E30 C 60S 80E30
106-44-10100	PETERSBURG C-3	56 38 1 56 38 24	132 53 19 132 52 15	C 60S 79E36 C 60S 80E30
106-44-10105	PETERSBURG C-3	56 37 45 56 38 4	132 52 27 132 51 48	C 60S 80E31 C 60S 80E31
106-44-10110	PETERSBURG C-3	56 37 40 56 37 55	132 52 7 132 51 32	C 60S 80E31 C 60S 80E32
106-44-10115	PETERSBURG C-3	56 37 39 56 37 54	132 51 59 132 51 25	C 60S 80E31 C 60S 80E32
106-44-10120	PETERSBURG C-3	56 37 36 56 37 51	132 51 54 132 51 15	C 60S 80E31 C 60S 80E32
106-44-10125	PETERSBURG C-3	56 37 30 56 37 45	132 51 34 132 51 2	C 60S 80E31 C 60S 80E32
106-44-10130	PETERSBURG C-3	56 37 23 56 37 32	132 51 13 132 50 58	C 60S 80E32 C 60S 80E32
106-44-10135	PETERSBURG C-3	56 37 22 56 37 37	132 51 6 132 50 43	C 60S 80E32 C 60S 80E32
106-44-10140	PETERSBURG C-3	56 37 20 56 37 36	132 51 3 132 50 38	C 60S 80E32 C 60S 80E32
106-44-10145	PETERSBURG C-3	56 37 20 56 37 36	132 50 58 132 50 33	C 60S 80E32 C 60S 80E32

Stream/lake	Map Sheet	Lat.	Long.	Legal
106-44-10150	PETERSBURG C-3	56 37 16 56 37 32	132 50 44 132 50 20	C 60S 80E32 C 60S 80E32
106-44-10155	PETERSBURG C-3	56 37 14 56 37 31	132 50 37 132 50 14	C 61S 80E 1 C 60S 80E32
106-44-10160	PETERSBURG C-3	56 37 11 56 37 16	132 50 27 132 50 21	C 61S 81E 6 C 60S 80E32
106-44-10165	PETERSBURG C-3	56 37 8 56 37 14	132 50 18 132 50 15	C 61S 81E 6 C 60S 80E32
106-44-10170	PETERSBURG C-3	56 37 6 56 37 11	132 50 9 132 50 4	C 61S 81E 6 C 61S 81E 6
106-44-10175	PETERSBURG C-3	56 37 4 56 37 29	132 50 2 132 49 55	C 61S 81E 6 C 60S 80E33
106-44-10180	PETERSBURG C-3	56 37 3 56 37 24	132 49 55 132 49 48	C 61S 81E 6 C 60S 80E33
106-44-10185	PETERSBURG C-3	56 37 2 56 37 25	132 49 49 132 49 43	C 61S 81E 6 C 60S 80E33
106-44-10190	PETERSBURG C-3	56 37 1 56 37 22	132 49 43 132 49 35	C 61S 81E 6 C 60S 80E33
106-44-10195	PETERSBURG C-3	56 36 59 56 37 20	132 49 28 132 49 19	C 61S 81E 6 C 60S 80E33
106-44-10240 Blind River	PETERSBURG C-3	56 36 53 56 35 24	132 49 14 132 45 34	C 61S 81E 6 C 61S 81E15
106-44-10240-2011	PETERSBURG C-3	56 36 43 56 37 0	132 48 20 132 48 8	C 61S 81E 5 C 61S 81E 5
106-44-10240-2015	PETERSBURG C-3	56 36 30 56 36 52	132 47 28 132 47 43	C 61S 81E 5 C 61S 81E 5
106-44-10240-2019	PETERSBURG C-3	56 36 17 56 36 30	132 46 52 132 46 35	C 61S 81E 9 C 61S 81E 4
106-44-10240-2021	PETERSBURG C-3	56 35 56 56 35 50	132 46 21 132 45 30	C 61S 81E 9 C 61S 81E10
106-44-10310	PETERSBURG C-3	56 36 51 56 36 27	132 49 15 132 48 29	C 61S 81E 6 C 61S 81E 5
106-44-10315	PETERSBURG C-3	56 36 46 56 36 28	132 49 30 132 49 26	C 61S 81E 6 C 61S 81E 6
106-44-10320	PETERSBURG C-3	56 36 48 56 36 30	132 49 44 132 50 2	C 61S 81E 6 C 61S 81E 6
106-44-10330	PETERSBURG C-3	56 37 6 56 36 47	132 51 8 132 51 17	C 61S 80E 1 C 61S 80E 1
106-44-10350	PETERSBURG C-3	56 37 35 56 36 43	132 53 4 132 53 9	C 60S 80E31 C 61S 80E 2
106-44-10350-2001	PETERSBURG C-3	56 37 25 56 36 54	132 53 8 132 52 2	C 60S 79E36 C 61S 80E 1
106-44-10370	PETERSBURG C-3	56 37 41 56 37 13	132 55 24 132 54 41	C 60S 79E35 C 61S 80E 3
106-44-10390	PETERSBURG C-3	56 37 10 56 36 51	132 57 14 132 56 8	C 61S 80E 5 C 61S 80E 4
106-44-10400	PETERSBURG C-3	56 37 9 56 36 24	132 57 18 132 56 43	C 61S 80E 5 C 61S 80E 4
106-44-10400-2001	PETERSBURG C-3	56 37 2 56 36 45	132 57 5 132 56 26	C 61S 80E 5 C 61S 80E 4
106-44-10410	PETERSBURG C-3	56 33 53 56 34 41	132 57 22 132 56 10	C 61S 80E20 C 61S 80E16
106-44-10420	PETERSBURG C-3	56 33 0 56 32 55	132 57 20 132 56 14	C 61S 80E29 C 61S 80E28
106-44-10430	PETERSBURG C-3 PETERSBURG C-4	56 32 47 56 33 15	132 59 46 133 0 37	C 61S 80E31 C 61S 79E25
106-44-10440	PETERSBURG C-3	56 34 33 56 34 46	132 58 46 133 0 0	C 61S 80E19 C 61S 79E13
106-44-10460 Colorado Creek	PETERSBURG C-3	56 38 46 56 38 29	132 57 4 132 58 29	C 60S 79E27 C 60S 79E28
106-44-10460-2004	PETERSBURG C-3	56 38 52 56 39 43	132 57 36 132 57 56	C 60S 79E27 C 60S 79E21
106-44-10460-2004-0010 Green Rocks Lake	PETERSBURG C-3	56 39 51	132 57 49	C 60S 79E15
106-44-10470	PETERSBURG C-3	56 40 39 56 40 31	132 56 36 132 57 2	C 60S 79E15 C 60S 79E15
106-44-10480	PETERSBURG C-3	56 41 1 56 40 54	132 57 2 132 58 15	C 60S 79E10 C 60S 79E 9
106-44-10490	PETERSBURG C-3	56 41 15 56 41 23	132 57 10 132 58 19	C 60S 79E10 C 60S 79E 9

Stream/Lake	Map Sheet	Lat.	Long.	Legal
106-44-10500	PETERSBURG C-3	56 42 10	132 57 23	C 60S 79E 3
		56 41 40	133 0 0	C 60S 79E 5
106-44-10530	PETERSBURG D-3	56 45 15	132 58 38	C 59S 79E16
	PETERSBURG C-3	56 44 34	132 59 28	C 59S 79E20
106-44-10550	PETERSBURG D-3	56 46 0	132 59 6	C 59S 79E 9
	PETERSBURG C-4	56 44 49	133 2 0	C 59S 79E19
106-44-10560	PETERSBURG D-3	56 47 10	132 59 28	C 59S 79E 5
	PETERSBURG D-4	56 47 28	133 0 36	C 59S 79E 5
106-44-10560-2003	PETERSBURG D-4	56 47 28	133 0 3	C 59S 79E 5
		56 47 15	133 0 23	C 59S 79E 5
106-44-10580 Coho Creek	PETERSBURG D-4	56 48 45	133 0 15	C 58S 79E29
		56 46 53	133 3 33	C 59S 78E 1
106-44-10600 Petersburg Creek	PETERSBURG D-4	56 50 26	133 3 16	C 58S 78E13
		56 54 17	133 13 9	C 57S 77E25
106-44-10600-0010 Petersburg Lake	PETERSBURG D-4	56 52 26	133 10 29	C 58S 78E 6
106-44-10600-2003	PETERSBURG D-4	56 50 28	133 3 39	C 58S 78E13
		56 49 51	133 5 8	C 58S 78E23
106-44-10600-2007	PETERSBURG D-4	56 50 30	133 4 31	C 58S 78E14
		56 50 9	133 5 19	C 58S 78E14
106-44-10600-2008	PETERSBURG D-4	56 51 18	133 6 34	C 58S 78E10
		56 51 37	133 6 48	C 58S 78E10
106-44-10600-2013	PETERSBURG D-4	56 51 43	133 9 12	C 58S 78E 8
		56 50 34	133 8 22	C 58S 78E16
106-44-10600-2013-3002	PETERSBURG D-4	56 51 31	133 9 26	C 58S 78E 8
		56 50 57	133 10 25	C 58S 78E 8
106-44-10600-2015	PETERSBURG D-4	56 51 59	133 10 2	C 58S 78E 5
		56 51 47	133 10 1	C 58S 78E 5
106-44-10600-2019	PETERSBURG D-4	56 52 45	133 10 49	C 57S 78E31
		56 52 34	133 11 32	C 58S 78E 6
106-44-10610	PETERSBURG D-4	56 50 19	133 1 42	C 58S 79E18
		56 50 25	133 1 43	C 58S 79E18
107-10-10090	CRAIG D-1	55 55 27	132 4 2	C 68S 86E35
		55 55 29	132 3 19	C 68S 86E35
107-10-10100	CRAIG D-1	55 52 53	132 2 1	C 69S 87E14
		55 52 46	132 1 20	C 69S 87E23
107-10-10100-2004	CRAIG D-1	55 52 44	132 1 36	C 69S 87E23
		55 51 56	132 0 44	C 69S 87E24
107-10-10120	CRAIG D-1	55 51 13	132 4 59	C 69S 87E28
		55 50 53	132 1 26	C 69S 87E35
107-10-10140	CRAIG D-1	55 49 59	132 4 49	C 70S 87E 4
		55 50 26	132 3 12	C 69S 87E34
107-10-10160	CRAIG D-1	55 49 31	132 3 16	C 70S 87E 3
		55 49 19	132 1 1	C 70S 87E12
107-10-10160-2011	CRAIG D-1	55 49 21	132 1 22	C 70S 87E 2
		55 49 26	132 1 0	C 70S 87E 1
107-10-10180	CRAIG D-1	55 48 52	132 3 15	C 70S 87E10
		55 48 38	132 0 33	C 70S 87E12
107-10-10190	CRAIG D-1	55 48 3	132 1 7	C 70S 87E14
		55 48 5	132 0 53	C 70S 87E13
107-10-10200	CRAIG D-1	55 46 38	132 0 6	C 70S 87E25
		55 46 9	132 0 27	C 70S 87E25
107-10-10210	CRAIG D-1	55 47 51	132 1 38	C 70S 87E14
		55 47 30	132 1 36	C 70S 87E23
107-10-10220	CRAIG D-1	55 47 54	132 1 59	C 70S 87E14
		55 47 39	132 1 58	C 70S 87E14
107-10-10240	CRAIG D-1	55 48 19	132 3 55	C 70S 87E15
		55 48 11	132 4 8	C 70S 87E16
107-10-10246	CRAIG D-1	55 48 32	132 5 16	C 70S 87E 9
		55 47 19	132 5 0	C 70S 87E21
107-10-10250	CRAIG D-1	55 48 3	132 8 24	C 70S 87E18
		55 47 49	132 5 42	C 70S 87E17
107-10-10270 Cannery Creek	CRAIG D-1	55 45 45	132 10 54	C 70S 86E35
		55 45 21	132 7 42	C 70S 87E31
107-10-10285	CRAIG C-1	55 43 51	132 9 56	C 71S 86E12
		55 43 55	132 9 33	C 71S 86E12
107-10-10290	CRAIG C-1	55 43 43	132 9 49	C 71S 86E12
		55 43 10	132 6 12	C 71S 87E17
107-10-10300 Black Bear Creek	CRAIG C-1	55 43 35	132 10 0	C 71S 86E12
		55 42 6	132 6 34	C 71S 87E20

Stream/lake	Map Sheet	Lat.	Long.	Legal
107-10-10300-2004	CRAIG C-1	55 43 20	132 9 30	C 71S 86E12
		55 42 46	132 9 34	C 71S 86E13
107-10-10300-2006	CRAIG C-1	55 42 53	132 8 33	C 71S 87E18
		55 42 32	132 9 0	C 71S 86E13
107-10-10300-2009	CRAIG C-1	55 42 15	132 6 37	C 71S 87E20
		55 42 7	132 6 4	C 71S 87E20
107-10-10650	CRAIG D-1	55 55 12	132 19 46	C 69S 85E 2
		55 55 22	132 19 57	C 69S 85E 2
107-10-10650-0010 Krogh Lake	CRAIG D-1	55 55 21	132 19 59	C 69S 85E 2
107-10-10650-2010	CRAIG D-1	55 55 24	132 19 57	C 69S 85E 2
		55 55 42	132 17 41	C 68S 85E32
107-10-10650-2010-3020	CRAIG D-1	55 55 46	132 18 38	C 68S 85E31
		55 55 32	132 18 41	C 68S 85E31
107-10-10650-2010-3021	CRAIG D-1	55 55 49	132 18 39	C 68S 85E31
		55 55 52	132 18 26	C 68S 85E32
107-10-10660	CRAIG D-1	55 55 53	132 16 54	C 68S 85E33
		55 55 48	132 17 21	C 68S 85E32
107-10-10700	CRAIG D-1	55 56 19	132 16 25	C 68S 85E28
		55 59 11	132 19 7	C 68S 85E 7
107-10-10700-2014	CRAIG D-1	55 58 45	132 18 42	C 68S 85E18
		55 59 1	132 18 35	C 68S 85E 8
107-10-10720	CRAIG D-1	55 56 9	132 15 42	C 68S 85E33
		55 57 20	132 15 46	C 68S 85E21
107-10-10740	CRAIG D-1	55 56 1	132 15 6	C 68S 85E34
		55 57 55	132 15 22	C 68S 85E22
107-10-10760	CRAIG D-1	55 56 0	132 13 27	C 68S 85E35
		55 57 13	132 13 51	C 68S 85E23
107-20-10010 Anan Creek	BRADFIELD CANAL A-6	56 10 47	131 53 9	C 66S 87E 1
		56 6 5	131 50 32	C 66S 88E32
107-20-10010-0010 Anan Lake	BRADFIELD CANAL A-6	56 8 35	131 53 14	C 66S 87E13
107-20-10010-0020 Boulder Lake	BRADFIELD CANAL A-6	56 6 35	131 52 2	C 66S 88E31
107-20-10010-2005 East Fork Anan Creek	BRADFIELD CANAL A-6	56 10 5	131 52 24	C 66S 87E12
		56 8 15	131 49 19	C 66S 88E20
107-20-10010-2005-3005	BRADFIELD CANAL A-6	56 9 6	131 49 27	C 66S 88E17
		56 9 9	131 48 55	C 66S 88E16
107-20-10010-2040	BRADFIELD CANAL A-6	56 6 34	131 52 31	C 66S 87E36
		56 6 25	131 52 35	C 66S 87E36
107-20-10050 Frosty Creek	BRADFIELD CANAL A-6	56 3 27	131 57 30	C 67S 87E16
		56 3 32	131 57 11	C 67S 87E16
107-20-10100 *Santa Anna Creek	KETCHIKAN D-6	55 58 31	131 55 58	C 68S 87E15
		55 57 19	131 54 26	C 68S 87E23
107-20-10100-0010	KETCHIKAN D-6	55 58 18	131 55 43	C 68S 87E15
107-20-10130	KETCHIKAN D-6	55 57 44	131 58 55	C 68S 87E20
		55 57 21	131 58 55	C 68S 87E20
107-20-10150	CRAIG D-1	55 57 36	132 0 29	C 68S 87E19
	KETCHIKAN D-6	55 56 46	131 58 56	C 68S 87E29
107-20-10170	CRAIG D-1	55 56 59	132 2 22	C 68S 86E25
		55 56 8	132 1 28	C 68S 87E31
107-20-10185	CRAIG D-1	55 56 34	132 12 53	C 68S 85E26
		55 56 49	132 13 21	C 68S 85E26
107-20-10190	CRAIG D-1	55 58 55	132 12 9	C 68S 85E12
		55 58 57	132 13 40	C 68S 85E11
107-20-10200	PETERSBURG A-1	56 1 18	132 12 38	C 67S 85E35
		56 1 20	132 16 16	C 67S 85E33
107-20-10210	PETERSBURG A-1	56 1 53	132 12 39	C 67S 85E26
		56 1 46	132 12 47	C 67S 85E26
107-20-10230	PETERSBURG A-1	56 3 2	132 13 3	C 67S 85E23
		56 3 32	132 13 24	C 67S 85E14
107-20-10290	PETERSBURG A-1	56 8 10	132 15 36	C 66S 85E21
		56 8 10	132 16 2	C 66S 85E21
107-20-10300	PETERSBURG A-1	56 8 17	132 15 36	C 66S 85E21
		56 9 28	132 16 57	C 66S 85E 9
107-20-10300-2003	PETERSBURG A-1	56 9 9	132 16 17	C 66S 85E16
		56 8 49	132 16 52	C 66S 85E16
107-20-10300-2004	PETERSBURG A-1	56 9 13	132 16 19	C 66S 85E16
		56 9 36	132 15 26	C 66S 85E10

Stream/lake	Map Sheet	Lat.	Long.	Legal
107-20-10310	PETERSBURG A-1	56 8 11	132 15 7	C 66S 85E22
		56 8 38	132 15 4	C 66S 85E15
107-20-10310-0010	PETERSBURG A-1	56 8 39	132 15 8	C 66S 85E15
107-20-10600	PETERSBURG A-1	56 9 1	132 3 30	C 66S 86E14
		56 10 8	132 4 18	C 66S 86E11
107-20-10700	PETERSBURG A-1	56 14 4	132 3 38	C 65S 86E14
	PETERSBURG B-1	56 15 28	132 6 2	C 65S 86E 3
107-20-10700-2003	PETERSBURG A-1	56 14 15	132 4 5	C 65S 86E14
		56 14 12	132 4 45	C 65S 86E14
107-20-10710	PETERSBURG A-1	56 14 6	132 3 28	C 65S 86E14
	PETERSBURG B-1	56 16 30	132 4 31	C 64S 85E36
107-20-10712	PETERSBURG A-1	56 14 4	132 3 25	C 65S 86E14
		56 14 17	132 3 29	C 65S 86E14
107-30-10180	PETERSBURG B-2	56 15 22	132 20 22	C 65S 84E 1
		56 15 22	132 20 13	C 65S 84E 1
107-30-10200	PETERSBURG A-1	56 13 57	132 18 26	C 65S 85E17
		56 16 27	132 12 57	C 64S 85E31
107-30-10200-2049	PETERSBURG B-1	56 15 6	132 15 36	C 65S 85E 9
		56 15 20	132 15 33	C 65S 85E10
107-30-10200-2055	PETERSBURG B-1	56 15 42	132 14 33	C 65S 85E 3
		56 15 54	132 14 35	C 65S 85E 3
107-30-10300 Thoms Creek	PETERSBURG A-1	56 11 0	132 8 50	C 66S 86E 5
		56 13 39	132 13 15	C 65S 85E14
107-30-10300-0020 Thoms Lake	PETERSBURG A-1	56 14 3	132 14 43	C 65S 85E15
107-30-10300-2006	PETERSBURG A-1	56 13 39	132 12 54	C 65S 85E14
		56 13 52	132 12 5	C 65S 85E13
107-30-10300-2008	PETERSBURG A-1	56 14 7	132 14 12	C 65S 85E15
		56 14 28	132 13 42	C 65S 85E14
107-30-10300-2010	PETERSBURG A-1	56 14 12	132 14 25	C 65S 85E15
		56 14 33	132 13 54	C 65S 85E11
107-30-10470	PETERSBURG A-1	56 8 0	132 8 48	C 66S 86E20
		56 7 17	132 10 20	C 66S 86E30
107-30-10500	PETERSBURG A-1	56 8 23	132 9 25	C 66S 86E19
		56 8 16	132 9 54	C 66S 86E19
107-30-10550	PETERSBURG A-1	56 9 44	132 11 4	C 66S 85E12
		56 9 28	132 11 50	C 66S 85E12
107-30-10650	PETERSBURG A-1	56 10 55	132 14 37	C 66S 85E 3
		56 10 11	132 14 52	C 66S 85E 3
107-30-10660	PETERSBURG A-1	56 11 10	132 15 43	C 65S 85E33
		56 10 17	132 16 24	C 66S 85E 4
107-30-10660-2021	PETERSBURG A-1	56 10 24	132 16 1	C 66S 85E 4
		56 10 13	132 15 38	C 66S 85E 4
107-30-10690	PETERSBURG A-1	56 10 46	132 19 14	C 66S 85E 6
		56 10 10	132 18 50	C 66S 85E 6
107-30-10700 Olive Creek	PETERSBURG A-1	56 10 44	132 19 37	C 66S 85E 6
	PETERSBURG A-2	56 10 24	132 21 8	C 66S 84E 1
107-30-10760	PETERSBURG A-2	56 11 2	132 29 31	C 65S 83E36
		56 10 19	132 30 18	C 66S 83E 1
107-30-10780	PETERSBURG A-2	56 11 12	132 30 28	C 65S 83E36
		56 10 44	132 31 39	C 66S 83E 2
107-30-10780-2002	PETERSBURG A-2	56 11 3	132 30 44	C 65S 83E36
		56 11 8	132 31 41	C 65S 83E35
107-30-10800	PETERSBURG A-2	56 12 3	132 29 44	C 65S 83E25
		56 12 24	132 29 37	C 65S 83E25
107-30-10810	PETERSBURG A-2	56 12 15	132 29 2	C 65S 84E30
		56 13 44	132 30 16	C 65S 83E13
107-30-10840	PETERSBURG A-2	56 12 24	132 26 47	C 65S 84E29
		56 12 37	132 26 39	C 65S 84E29
107-30-10840-2001	PETERSBURG A-2	56 12 28	132 26 49	C 65S 84E29
		56 12 32	132 27 4	C 65S 84E29
107-30-10900	PETERSBURG B-2	56 15 16	132 23 58	C 65S 84E10
		56 15 25	132 24 12	C 65S 84E 3
107-40-10050 Crittenden Creek	PETERSBURG B-1	56 29 31	132 15 29	C 62S 84E14
	PETERSBURG C-1	56 34 3	132 16 26	C 61S 84E22
107-40-10050-2012	PETERSBURG C-1	56 33 7	132 15 4	C 61S 84E26
		56 33 18	132 14 28	C 61S 84E25
107-40-10060	PETERSBURG B-1	56 29 35	132 15 17	C 62S 84E14
		56 29 44	132 15 23	C 62S 84E14

Stream/lake	Map Sheet	Lat.	Long.	Legal
107-40-10070 Mill Creek	PETERSBURG B-1	56 27 35 56 28 1	132 12 17 132 11 40	C 62S 85E30 C 62S 85E30
107-40-10070-0010 Virginia Lake	PETERSBURG B-1	56 28 43	132 9 57	C 62S 85E21
107-40-10070-2006 Glacier Creek	PETERSBURG B-1	56 28 32 56 27 55	132 9 16 132 8 35	C 62S 85E21 C 62S 85E28
107-40-10070-2010 Porterfield Creek	PETERSBURG B-1	56 28 35 56 28 18	132 8 42 132 7 4	C 62S 85E21 C 62S 85E27
107-40-10070-2011	PETERSBURG B-1	56 28 48 56 28 23	132 8 39 132 8 0	C 62S 85E21 C 62S 85E22
107-40-10100	PETERSBURG B-1	56 27 31 56 27 3	132 12 15 132 10 50	C 62S 85E30 C 62S 85E32
107-40-10190	PETERSBURG B-1	56 22 35 56 23 10	132 4 7 132 4 8	C 63S 85E25 C 63S 85E24
107-40-10218	BRADFIELD CANAL B-6	56 23 12 56 24 7	131 57 0 131 58 51	C 63S 86E23 C 63S 86E15
107-40-10220	BRADFIELD CANAL B-6	56 23 28 56 23 54	131 56 38 131 57 16	C 63S 86E23 C 63S 86E23
107-40-10240	BRADFIELD CANAL B-6	56 22 50 56 29 56	131 56 29 131 57 13	C 63S 86E26 C 62S 86E14
107-40-10240-2010	BRADFIELD CANAL B-6	56 27 49 56 26 41	131 57 17 131 51 26	C 62S 86E26 C 62S 87E32
107-40-10240-2010-3005	BRADFIELD CANAL B-6	56 28 3 56 28 19	131 54 50 131 54 37	C 62S 86E25 C 62S 86E25
107-40-10240-2010-3009	BRADFIELD CANAL B-6	56 26 50 56 26 56	131 51 37 131 51 27	C 62S 87E32 C 62S 87E32
107-40-10250 Oerns Creek	BRADFIELD CANAL B-6	56 22 51 56 20 48	131 56 27 131 52 5	C 63S 86E26 C 64S 87E 5
107-40-10380 Marten Creek	BRADFIELD CANAL A-6	56 13 53 56 14 10	131 52 55 131 52 16	C 65S 87E13 C 65S 88E18
107-40-10390	BRADFIELD CANAL A-6	56 13 29 56 13 35	131 46 31 131 46 45	C 65S 88E22 C 65S 88E22
107-40-10390-2001	BRADFIELD CANAL A-6	56 13 31 56 13 32	131 46 42 131 46 54	C 65S 88E22 C 65S 88E22
107-40-10400	BRADFIELD CANAL A-6 BRADFIELD CANAL B-6	56 13 12 56 15 24	131 43 31 131 44 46	C 65S 88E24 C 65S 88E 2
107-40-10425	BRADFIELD CANAL A-6	56 13 5 56 13 42	131 42 59 131 43 15	C 65S 89E19 C 65S 88E13
107-40-10450	BRADFIELD CANAL A-6	56 13 0 56 13 14	131 42 7 131 42 1	C 65S 89E19 C 65S 89E19
107-40-10460	BRADFIELD CANAL A-6	56 12 50 56 13 13	131 41 9 131 40 59	C 65S 89E20 C 65S 89E20
107-40-10460-2007	BRADFIELD CANAL A-6	56 13 1 56 13 10	131 41 6 131 41 19	C 65S 89E20 C 65S 89E20
107-40-10470 Tom Creek	BRADFIELD CANAL A-6 BRADFIELD CANAL B-6	56 13 10 56 16 51	131 40 21 131 44 46	C 65S 89E20 C 64S 88E31
107-40-10470-2006	BRADFIELD CANAL A-6	56 13 18 56 13 21	131 40 21 131 40 0	C 65S 89E20 C 65S 89E21
107-40-10470-2012	BRADFIELD CANAL A-6	56 13 37 56 13 42	131 40 40 131 40 11	C 65S 89E17 C 65S 89E17
107-40-10470-2020	BRADFIELD CANAL A-6	56 13 56 56 14 2	131 40 51 131 40 36	C 65S 89E17 C 65S 89E17
107-40-10470-2050	BRADFIELD CANAL A-6 BRADFIELD CANAL B-6	56 14 56 56 16 3	131 42 0 131 42 16	C 65S 89E 7 C 65S 89E 6
107-40-10470-2050-0010 Tom Lake	BRADFIELD CANAL B-6	56 15 27	131 42 20	C 65S 89E 6
107-40-10480	BRADFIELD CANAL A-5	56 12 23 56 12 31	131 39 41 131 39 12	C 65S 89E28 C 65S 89E28
107-40-10490 Harding River	BRADFIELD CANAL A-5 BRADFIELD CANAL B-5	56 12 18 56 24 21	131 37 8 131 34 39	C 65S 89E27 C 63S 89E18
107-40-10490-0010 Fall Lake	BRADFIELD CANAL B-5	56 16 13	131 39 31	C 64S 88E34
107-40-10490-2030	BRADFIELD CANAL A-5 BRADFIELD CANAL B-5	56 14 41 56 15 11	131 39 16 131 38 35	C 65S 89E 9 C 65S 89E 9
107-40-10490-2030-3016	BRADFIELD CANAL B-5	56 15 2 56 15 5	131 38 34 131 38 22	C 65S 89E 9 C 65S 89E10
107-40-10530 East Fork Bradfield River	BRADFIELD CANAL A-5 BRADFIELD CANAL A-4	56 13 58 56 14 17	131 30 6 131 16 1	C 65S 90E16 C 65S 91E13
107-40-10530-2003 North Fork Bradfield River	BRADFIELD CANAL A-5 BRADFIELD CANAL B-5	56 14 6 56 23 12	131 27 16 131 25 17	C 65S 90E14 C 63S 90E19

Stream/lake	Map Sheet	Lat.	Long.	Legal
107-40-10530-2003-3005	BRADFIELD CANAL B-5	56 16 59	131 24 24	C 64S 90E32
		56 17 35	131 24 23	C 64S 90E29
107-40-10530-2003-3010	BRADFIELD CANAL B-5	56 18 8	131 22 20	C 64S 90E21
		56 18 3	131 21 48	C 64S 90E21
107-40-10530-2003-3015	BRADFIELD CANAL B-5	56 20 2	131 22 49	C 64S 90E 9
		56 20 49	131 22 23	C 64S 90E 4
107-40-10530-2003-3021	BRADFIELD CANAL B-5	56 22 15	131 24 41	C 63S 90E32
		56 22 19	131 25 13	C 63S 90E30
107-40-10530-2003-3024	BRADFIELD CANAL B-5	56 21 49	131 23 47	C 63S 90E32
		56 22 16	131 23 19	C 63S 90E32
107-40-10530-2010	BRADFIELD CANAL A-5	56 12 59	131 22 25	C 65S 91E20
		56 12 34	131 21 24	C 65S 91E28
107-40-10532	BRADFIELD CANAL A-5	56 13 42	131 29 53	C 65S 90E16
		56 13 43	131 29 17	C 65S 90E16
107-40-10534	BRADFIELD CANAL A-5	56 13 34	131 29 39	C 65S 90E21
		56 13 38	131 28 51	C 65S 90E15
107-40-10536	BRADFIELD CANAL A-5	56 13 23	131 30 6	C 65S 90E21
		56 13 25	131 29 41	C 65S 90E21
107-40-10537	BRADFIELD CANAL A-5	56 13 4	131 30 8	C 65S 90E21
		56 13 57	131 27 11	C 65S 90E14
107-40-10537-2008	BRADFIELD CANAL A-5	56 13 9	131 29 24	C 65S 90E21
		56 12 58	131 29 21	C 65S 90E21
107-40-10538 Hidden Creek	BRADFIELD CANAL A-5	56 13 0	131 30 19	C 65S 90E21
		56 12 56	131 30 48	C 65S 90E21
107-40-10540	BRADFIELD CANAL A-5	56 11 19	131 33 29	C 65S 90E31
		56 11 10	131 33 3	C 65S 90E31
107-40-10542	BRADFIELD CANAL A-5	56 11 17	131 33 35	C 65S 90E31
		56 11 3	131 33 14	C 65S 90E31
107-40-10544	BRADFIELD CANAL A-5	56 11 4	131 34 14	C 65S 89E36
		56 10 42	131 34 6	C 66S 89E 1
107-40-10550 Eagle River	BRADFIELD CANAL A-5	56 9 18	131 35 13	C 66S 89E12
		56 6 48	131 31 45	C 66S 90E29
107-40-10550-2004	BRADFIELD CANAL A-5	56 9 1	131 34 24	C 66S 89E13
		56 7 50	131 35 43	C 66S 89E23
107-40-10550-2007	BRADFIELD CANAL A-5	56 7 26	131 32 32	C 66S 90E30
		56 7 38	131 31 43	C 66S 90E20
107-40-10570	BRADFIELD CANAL A-6	56 11 14	131 41 51	C 65S 89E31
		56 11 1	131 41 30	C 65S 89E32
107-40-10590 Hoya Creek	BRADFIELD CANAL A-6	56 11 13	131 42 20	C 65S 89E31
		56 10 51	131 42 30	C 66S 89E 6
107-40-10630	BRADFIELD CANAL A-6	56 11 53	131 47 10	C 65S 88E27
		56 11 38	131 47 8	C 65S 88E34
107-40-10640	BRADFIELD CANAL A-6	56 11 23	131 49 20	C 65S 88E32
		56 10 30	131 48 1	C 66S 88E 4
107-40-10650	BRADFIELD CANAL A-6	56 11 23	131 49 24	C 65S 88E32
		56 11 2	131 50 11	C 65S 88E32
107-40-10780	PETERSBURG B-1	56 20 25	132 8 1	C 64S 85E10
		56 17 47	132 8 6	C 64S 85E27
107-40-10780-2003	PETERSBURG B-1	56 19 38	132 7 39	C 64S 85E15
		56 19 40	132 6 32	C 64S 85E14
107-40-10780-2004	PETERSBURG B-1	56 19 37	132 7 42	C 64S 85E15
		56 19 21	132 8 46	C 64S 85E16
107-40-10790	PETERSBURG B-1	56 20 35	132 8 38	C 64S 85E 4
		56 20 1	132 9 7	C 64S 85E 9
107-40-10820 *Salamander Creek	PETERSBURG B-1	56 21 20	132 10 42	C 64S 85E 5
		56 16 45	132 12 48	C 64S 85E31
107-40-10820-2012	PETERSBURG B-1	56 20 4	132 12 44	C 64S 85E 7
		56 20 6	132 13 2	C 64S 85E 7
107-40-10820-2018	PETERSBURG B-1	56 19 25	132 13 10	C 64S 84E13
		56 19 21	132 13 26	C 64S 84E13
107-40-10820-2026	PETERSBURG B-1	56 18 38	132 13 2	C 64S 85E19
		56 17 56	132 14 57	C 64S 84E26
107-40-10820-2031	PETERSBURG B-1	56 17 34	132 12 46	C 64S 85E30
		56 17 32	132 11 58	C 64S 85E30
107-40-10820-2047	PETERSBURG B-1	56 17 7	132 12 42	C 64S 85E30
		56 16 58	132 12 36	C 64S 85E31
107-40-10880	PETERSBURG B-1	56 23 46	132 14 11	C 63S 84E24
		56 23 32	132 14 23	C 63S 84E24
107-40-10910	PETERSBURG B-1	56 24 41	132 14 31	C 63S 84E13
		56 25 13	132 14 51	C 63S 84E11

Stream/lake	Map Sheet	Lat.	Long.	Legal
108-10-10050 Pat Creek	PETERSBURG B-2 PETERSBURG B-1	56 20 33 56 20 57	132 20 18 132 18 16	C 64S 84E 8 C 64S 84E 4
108-10-10050-0010 Trout Lake	PETERSBURG B-1	56 21 2	132 19 59	C 64S 84E 5
108-10-10100 *McCormack Creek	PETERSBURG B-2 PETERSBURG B-1	56 18 42 56 18 43	132 20 47 132 17 43	C 64S 84E20 C 64S 84E22
108-10-10150 Kunk Creek	PETERSBURG B-2	56 17 5 56 17 2	132 23 36 132 24 32	C 64S 83E36 C 64S 83E35
108-10-10150-0010 Kunk Lake	PETERSBURG B-2	56 16 40	132 25 38	C 64S 83E34
108-10-10200	PETERSBURG B-2	56 19 26 56 19 22	132 23 50 132 25 30	C 64S 83E13 C 64S 83E14
108-20-10005	PETERSBURG B-2	56 18 49 56 18 45	132 31 36 132 31 18	C 64S 83E18 C 64S 83E19
108-20-10010	PETERSBURG B-2	56 18 31 56 18 26	132 31 46 132 30 36	C 64S 83E19 C 64S 83E19
108-20-10020	PETERSBURG B-2	56 18 32 56 18 13	132 32 37 132 32 17	C 64S 82E24 C 64S 82E24
108-20-10040	PETERSBURG B-3	56 20 3 56 19 20	132 40 42 132 40 34	C 64S 82E 7 C 64S 82E18
108-20-10050	PETERSBURG B-3	56 20 23 56 19 43	132 40 46 132 42 21	C 64S 82E 7 C 64S 81E12
108-20-10060	PETERSBURG B-3	56 20 46 56 21 59	132 41 3 132 46 37	C 64S 82E 6 C 63S 81E33
108-20-10060-2025	PETERSBURG B-3	56 20 19 56 21 23	132 44 21 132 47 39	C 64S 81E10 C 64S 81E 5
108-30-10050	PETERSBURG B-3	56 27 6 56 26 15	132 46 0 132 46 34	C 62S 81E33 C 63S 81E 4
108-30-10100	PETERSBURG B-3	56 26 28 56 25 41	132 48 23 132 48 30	C 63S 81E 5 C 63S 81E 8
108-30-10150	PETERSBURG B-3	56 27 22 56 27 9	132 54 33 132 54 24	C 62S 80E34 C 62S 80E34
108-30-10200	PETERSBURG C-3	56 30 38 56 31 15	132 52 31 132 53 16	C 62S 80E11 C 62S 80E 2
108-30-10400	PETERSBURG C-3	56 30 33 56 30 38	132 45 45 132 46 12	C 62S 81E10 C 62S 81E 9
108-30-10400-2010	PETERSBURG C-3	56 30 50 56 31 0	132 45 41 132 45 35	C 62S 81E10 C 62S 81E 3
108-40-10010	PETERSBURG D-2	56 46 23 56 48 6	132 36 21 132 36 9	C 59S 81E11 C 58S 81E35
108-40-10020 Bussy Creek	PETERSBURG D-2	56 47 26 56 47 28	132 30 32 132 30 40	C 59S 82E 4 C 58S 82E33
108-40-10020-2004	PETERSBURG D-2	56 47 28 56 48 10	132 30 40 132 31 26	C 58S 82E33 C 58S 82E32
108-40-10050	PETERSBURG D-2 PETERSBURG C-2	56 46 15 56 44 49	132 26 18 132 25 37	C 59S 82E12 C 59S 82E24
108-40-10050-2003	PETERSBURG D-2	56 46 3 56 45 58	132 25 48 132 25 21	C 59S 82E12 C 59S 82E12
108-40-10060 Mallard Slough	PETERSBURG C-2	56 42 33 56 43 2	132 32 26 132 30 5	C 59S 82E32 C 59S 82E33
108-40-10070	PETERSBURG C-2	56 41 29 56 42 16	132 29 27 132 29 6	C 60S 82E10 C 60S 82E 3
108-40-10075	PETERSBURG C-2	56 40 31 56 39 44	132 30 8 132 29 8	C 60S 82E16 C 60S 82E22
108-40-10075-2002	PETERSBURG C-2	56 40 21 56 39 47	132 30 0 132 30 24	C 60S 82E16 C 60S 82E21
108-40-10075-2006	PETERSBURG C-2	56 39 51 56 39 41	132 29 36 132 29 57	C 60S 82E16 C 60S 82E21
108-40-10080	PETERSBURG C-2	56 40 45 56 41 11	132 27 51 132 27 27	C 60S 82E11 C 60S 82E11
108-40-10085	PETERSBURG C-2	56 40 10 56 39 36	132 28 2 132 28 4	C 60S 82E15 C 60S 82E22
108-40-10090	PETERSBURG C-2	56 40 20 56 40 42	132 25 26 132 24 41	C 60S 82E13 C 60S 83E18
108-40-10095	PETERSBURG C-2	56 40 32 56 40 44	132 22 45 132 21 33	C 60S 83E17 C 60S 83E 9
108-40-10100 King Slough	PETERSBURG C-2	56 39 52 56 38 40	132 25 22 132 27 35	C 60S 82E13 C 60S 82E26
108-40-10110	PETERSBURG C-2	56 37 15 56 38 18	132 29 1 132 27 2	C 60S 82E34 C 60S 82E26

Stream/lake	Map Sheet	Lat.	Long.	Legal
108-40-10115	PETERSBURG C-2	56 37 13	132 28 56	C 61S 83E 5
		56 38 15	132 26 39	C 60S 82E26
108-40-10120	PETERSBURG C-2	56 36 37	132 29 21	C 61S 83E 5
		56 37 50	132 26 26	C 60S 82E35
108-40-10130	PETERSBURG C-2	56 36 25	132 28 21	C 61S 83E 4
		56 37 46	132 23 48	C 60S 83E31
108-40-10130-2005	PETERSBURG C-2	56 37 10	132 26 34	C 61S 83E 3
		56 37 37	132 26 7	C 60S 82E36
108-40-10135	PETERSBURG C-2	56 34 53	132 26 41	C 61S 83E15
		56 35 28	132 25 3	C 61S 83E14
108-40-10137	PETERSBURG C-2	56 34 15	132 25 57	C 61S 83E22
		56 35 15	132 24 47	C 61S 83E14
108-40-10140	PETERSBURG C-2	56 37 30	132 23 13	C 60S 83E31
		56 38 9	132 23 24	C 60S 83E30
108-40-10150 Stikine River	PETERSBURG C-1	56 38 20	132 19 29	C 60S 83E27
	BRADFIELD CANAL C-6	56 39 31	131 50 54	C 60S 86E24
108-40-10150-2004 Government Creek	PETERSBURG C-1	56 38 43	132 17 7	C 60S 83E26
		56 38 11	132 15 44	C 60S 83E25
108-40-10150-2007 North Arm Creek	PETERSBURG C-1	56 41 6	132 18 19	C 60S 83E11
		56 41 41	132 19 31	C 60S 83E 3
108-40-10150-2008 Andrew Creek	PETERSBURG C-1	56 40 13	132 15 4	C 60S 84E18
		56 38 47	132 10 59	C 60S 84E21
108-40-10150-2008-3010 South Fork Andrew Creek	PETERSBURG C-1	56 39 3	132 12 14	C 60S 84E20
		56 35 30	132 8 36	C 61S 85E 9
108-40-10150-2010 Andrew Slough	PETERSBURG C-1	56 41 48	132 10 25	C 60S 84E 3
		56 40 12	132 14 52	C 60S 84E18
108-40-10150-2010-3010	PETERSBURG C-1	56 40 51	132 11 22	C 60S 84E 9
		56 40 47	132 10 46	C 60S 84E 9
108-40-10150-2010-3012	PETERSBURG C-1	56 40 25	132 12 33	C 60S 84E17
		56 40 0	132 11 42	C 60S 84E16
108-40-10150-2011	PETERSBURG C-1	56 41 50	132 16 2	C 60S 83E 1
		56 41 52	132 16 54	C 60S 83E 1
108-40-10150-2011-0010 Figure Eight Lake	PETERSBURG C-1	56 41 57	132 16 2	C 60S 83E 1
108-40-10150-2015	PETERSBURG C-1	56 41 41	132 13 21	C 60S 84E 5
		56 42 11	132 15 9	C 60S 84E 6
108-40-10150-2019	PETERSBURG C-1	56 42 17	132 10 23	C 60S 84E 3
		56 43 37	132 11 27	C 59S 84E28
108-40-10150-2021	PETERSBURG C-1	56 42 18	132 10 13	C 60S 84E 3
		56 43 23	132 9 56	C 59S 84E27
108-40-10150-2025	PETERSBURG C-1	56 42 54	132 6 48	C 59S 84E36
		56 43 12	132 8 32	C 59S 84E35
108-40-10150-2027	PETERSBURG C-1	56 42 58	132 6 46	C 59S 84E36
		56 43 16	132 8 18	C 59S 84E35
108-40-10150-2028	PETERSBURG C-1	56 42 15	132 6 39	C 60S 84E 1
		56 42 13	132 6 20	C 60S 84E 1
108-40-10150-2029 Shakes Slough	PETERSBURG C-1	56 42 49	132 6 17	C 59S 84E36
		56 43 43	132 7 25	C 59S 84E25
108-40-10150-2029-3004	PETERSBURG C-1	56 42 59	132 6 14	C 59S 84E36
		56 44 23	132 5 57	C 59S 84E24
108-40-10150-2029-3050	PETERSBURG C-1	56 43 41	132 7 32	C 59S 84E26
		56 44 1	132 8 39	C 59S 84E26
108-40-10150-2033 Ketili River	PETERSBURG C-1	56 42 56	132 4 29	C 59S 85E31
	BRADFIELD CANAL C-6	56 40 21	131 56 29	C 60S 85E13
108-40-10150-2033-3007	PETERSBURG C-1	56 43 15	132 3 38	C 59S 85E32
		56 45 0	132 2 4	C 59S 85E21
108-40-10150-2033-3015	BRADFIELD CANAL C-6	56 42 24	131 59 30	C 60S 85E 2
		56 43 1	131 58 50	C 59S 85E35
108-40-10150-2033-3017	BRADFIELD CANAL C-6	56 42 22	131 59 28	C 60S 85E 2
		56 42 6	131 58 24	C 60S 85E 2
108-40-10150-2033-3021 Ketili Creek	BRADFIELD CANAL C-6	56 41 32	131 57 57	C 60S 85E12
		56 40 22	131 52 50	C 60S 86E14
108-40-10150-2033-3021-0010 Barnes Lake	BRADFIELD CANAL C-6	56 40 33	131 54 4	C 60S 86E15
108-40-10150-2033-3021-4005	BRADFIELD CANAL C-6	56 41 46	131 56 29	C 60S 85E 1
		56 42 1	131 56 27	C 60S 86E 4
108-40-10150-2033-3021-4009	BRADFIELD CANAL C-6	56 41 28	131 55 26	C 60S 86E 9
		56 41 37	131 55 15	C 60S 86E 4
108-40-10150-2033-3021-4015	BRADFIELD CANAL C-6	56 40 36	131 53 46	C 60S 86E15
		56 41 2	131 52 38	C 60S 86E11

Stream/lake	Map Sheet	Lat.	Long.	Legal
108-40-10150-2034 Shuktusa Branch	PETERSBURG C-1	56 42 13 56 40 11	132 4 33 132 6 46	C 60S 85E 6 C 60S 84E13
108-40-10150-2034-3006	PETERSBURG C-1	56 41 0 56 41 18	132 6 18 132 6 58	C 60S 84E12 C 60S 84E12
108-40-10150-2050 Goat Creek	BRADFIELD CANAL C-6	56 39 58 56 39 29	131 58 12 131 58 37	C 60S 85E14 C 60S 85E23
108-40-10150-2055 Guerin Slough	BRADFIELD CANAL C-6	56 40 7 56 40 2	131 55 47 131 51 10	C 60S 86E16 C 60S 86E13
108-40-10150-2060 Kikahe River	BRADFIELD CANAL C-6	56 38 43 56 34 32	131 53 49 131 51 41	C 60S 86E27 C 61S 87E17
108-40-10150-2060-3010	BRADFIELD CANAL C-6	56 36 32 56 36 32	131 52 33 131 53 4	C 61S 87E 5 C 61S 87E 6
108-40-10150-2068	BRADFIELD CANAL C-5	56 36 30 56 35 16	131 39 40 131 37 18	C 61S 88E 3 C 61S 88E13
108-40-10150-2068-3020 West Fork Katete River	BRADFIELD CANAL C-6	56 36 14 56 30 10	131 45 36 131 45 20	C 61S 87E 1 C 62S 87E12
108-40-10150-2068-3040	BRADFIELD CANAL C-5	56 36 25 56 36 11	131 39 36 131 39 47	C 61S 88E 3 C 61S 88E 3
108-40-10150-2080-3010-4014	BRADFIELD CANAL B-4 BRADFIELD CANAL B-5	56 29 55 56 29 30	131 18 43 131 21 12	C 62S 90E14 C 62S 90E15
108-40-10150-2080-3010-4014-5037	BRADFIELD CANAL B-5	56 29 29 56 29 21	131 21 17 131 21 22	C 62S 90E15 C 62S 90E15
108-40-10150-2080-3010-4014-5046	BRADFIELD CANAL B-5	56 29 29 56 29 2	131 21 19 131 22 52	C 62S 90E15 C 62S 90E21
108-40-10260 Garnet Creek	PETERSBURG C-2	56 34 36 56 34 27	132 21 54 132 21 37	C 61S 84E19 C 61S 84E19
108-40-10270	PETERSBURG B-1	56 27 48 56 27 28	132 18 23 132 18 25	C 62S 84E28 C 62S 84E33
108-40-10340 *Deep Bay Creek	PETERSBURG B-2	56 23 43 56 23 39	132 38 37 132 39 3	C 63S 82E20 C 63S 82E20
108-40-10350	PETERSBURG B-2	56 25 5 56 24 35	132 37 59 132 39 30	C 63S 82E 9 C 63S 82E17
108-40-10370	PETERSBURG B-2 PETERSBURG B-3	56 26 12 56 25 17	132 39 43 132 41 48	C 63S 82E 6 C 63S 81E12
108-40-10380	PETERSBURG B-3	56 26 33 56 26 19	132 40 20 132 41 2	C 63S 82E 6 C 63S 82E 6
108-40-10400	PETERSBURG B-3	56 26 55 56 26 20	132 41 41 132 42 45	C 62S 81E36 C 63S 81E 1
108-40-10430	PETERSBURG C-3	56 32 18 56 31 47	132 45 18 132 45 30	C 61S 81E34 C 62S 81E 3
108-40-10430-2002	PETERSBURG C-3	56 32 13 56 32 1	132 45 22 132 46 1	C 61S 81E34 C 62S 81E 4
108-40-10450	PETERSBURG C-3	56 32 42 56 32 59	132 46 43 132 48 33	C 61S 81E33 C 61S 81E29
108-40-10450-2006	PETERSBURG C-3	56 32 43 56 32 4	132 47 56 132 49 12	C 61S 81E32 C 61S 81E31
108-40-10500 Ohmer Creek	PETERSBURG C-3	56 34 39 56 34 20	132 44 26 132 47 4	C 61S 81E15 C 61S 81E21
108-40-10500-2002	PETERSBURG C-3	56 34 52 56 36 46	132 44 30 132 41 59	C 61S 81E15 C 61S 81E 1
108-40-10500-2002-3004	PETERSBURG C-3	56 35 5 56 34 36	132 44 6 132 42 56	C 61S 81E14 C 61S 81E23
108-40-10500-2004	PETERSBURG C-3	56 34 57 56 35 37	132 44 35 132 45 27	C 61S 81E15 C 61S 81E10
108-40-10550	PETERSBURG C-3	56 32 28 56 33 19	132 40 38 132 42 47	C 61S 82E31 C 61S 81E26
108-40-10550-2013	PETERSBURG C-3	56 32 30 56 32 33	132 42 7 132 42 28	C 61S 81E36 C 61S 81E36
108-40-10550-2014	PETERSBURG C-3	56 32 31 56 32 35	132 42 4 132 41 54	C 61S 81E36 C 61S 81E36
108-40-10550-2018	PETERSBURG C-3	56 32 35 56 32 41	132 42 10 132 42 6	C 61S 81E36 C 61S 81E36
108-40-10600	PETERSBURG C-2	56 33 16 56 34 25	132 38 33 132 38 55	C 61S 82E29 C 61S 82E20
108-40-10610	PETERSBURG C-2	56 32 2 56 32 7	132 33 45 132 33 31	C 61S 82E35 C 61S 82E35
108-40-10680	PETERSBURG C-2	56 37 18 56 37 14	132 36 25 132 36 46	C 60S 81E35 C 60S 81E35
108-40-10700	PETERSBURG C-2 PETERSBURG C-3	56 38 43 56 37 50	132 37 49 132 41 26	C 60S 81E27 C 60S 81E32

Stream/lake	Map Sheet	Lat.	Long.	Legal
108-40-10700-2011	PETERSBURG C-3	56 38 20	132 40 23	C 60S 81E28
		56 37 49	132 40 8	C 60S 81E33
108-40-10850	PETERSBURG C-2	56 40 24	132 38 45	C 60S 81E15
	PETERSBURG C-3	56 39 27	132 40 42	C 60S 81E20
108-40-10850-0001	PETERSBURG C-3	56 40 9	132 40 23	C 60S 81E16
108-50-10030 Big Creek	PETERSBURG C-3	56 41 51	132 42 47	C 60S 81E 6
		56 39 6	132 50 28	C 60S 80E20
108-50-10030-2006	PETERSBURG C-3	56 41 14	132 43 51	C 60S 80E12
		56 41 5	132 45 18	C 60S 80E11
108-50-10030-2007	PETERSBURG C-3	56 41 4	132 43 26	C 60S 81E 7
		56 38 42	132 43 20	C 60S 81E30
108-50-10030-2009	PETERSBURG C-3	56 40 57	132 43 27	C 60S 81E 7
		56 40 52	132 43 32	C 60S 81E 7
108-50-10030-2011	PETERSBURG C-3	56 40 47	132 43 42	C 60S 80E12
		56 40 42	132 43 48	C 60S 80E13
108-50-10030-2014	PETERSBURG C-3	56 40 20	132 44 19	C 60S 80E13
		56 40 21	132 44 27	C 60S 80E13
108-50-10030-2015	PETERSBURG C-3	56 40 15	132 44 20	C 60S 80E13
		56 40 10	132 44 16	C 60S 80E13
108-50-10030-2018	PETERSBURG C-3	56 39 35	132 45 24	C 60S 80E23
		56 39 51	132 45 45	C 60S 80E14
108-50-10030-2020	PETERSBURG C-3	56 39 30	132 45 38	C 60S 80E23
		56 39 28	132 45 45	C 60S 80E23
108-50-10030-2024	PETERSBURG C-3	56 39 12	132 46 22	C 60S 80E23
		56 39 40	132 46 25	C 60S 80E23
108-50-10030-2025	PETERSBURG C-3	56 39 9	132 46 29	C 60S 80E23
		56 38 15	132 46 28	C 60S 80E26
108-50-10030-2028	PETERSBURG C-3	56 38 58	132 47 11	C 60S 80E27
		56 39 1	132 47 19	C 60S 80E22
108-50-10030-2030	PETERSBURG C-3	56 38 49	132 48 9	C 60S 80E27
		56 38 58	132 48 26	C 60S 80E21
108-50-10030-2031	PETERSBURG C-3	56 38 45	132 48 41	C 60S 80E28
		56 38 9	132 48 30	C 60S 80E28
108-50-10030-2035	PETERSBURG C-3	56 38 52	132 49 8	C 60S 80E28
		56 38 7	132 48 58	C 60S 80E28
108-50-10035	PETERSBURG C-3	56 43 7	132 44 26	C 59S 80E36
		56 43 12	132 47 27	C 59S 80E34
108-50-10035-2006	PETERSBURG C-3	56 43 18	132 45 57	C 59S 80E26
		56 43 41	132 45 51	C 59S 80E26
108-50-10040	PETERSBURG D-3	56 45 32	132 46 39	C 59S 80E14
		56 45 14	132 47 13	C 59S 80E15
108-50-10050	PETERSBURG D-3	56 46 14	132 47 51	C 59S 80E10
		56 46 5	132 48 30	C 59S 80E 9
108-50-10050-2009	PETERSBURG D-3	56 46 12	132 48 2	C 59S 80E10
		56 46 1	132 48 8	C 59S 80E10
108-60-10005	PETERSBURG D-3	56 57 56	132 54 41	C 56S 79E31
		56 58 8	132 54 19	C 56S 79E31
108-60-10008	PETERSBURG D-3	56 57 25	132 53 31	C 57S 79E 1
		56 58 1	132 53 8	C 56S 79E32
108-60-10010	PETERSBURG D-3	56 57 15	132 53 9	C 57S 79E 1
		56 57 15	132 50 24	C 57S 80E 5
108-60-10020	PETERSBURG D-3	56 56 28	132 52 54	C 57S 80E 7
		56 56 42	132 51 20	C 57S 80E 8
108-60-10025	PETERSBURG D-3	56 54 59	132 51 27	C 57S 80E20
		56 55 47	132 48 57	C 57S 80E16
108-60-10025-2005	PETERSBURG D-3	56 55 42	132 50 40	C 57S 80E17
		56 56 34	132 49 15	C 57S 80E 9
108-60-10030 Muddy River	PETERSBURG D-3	56 54 15	132 49 41	C 57S 80E28
	PETERSBURG D-2	56 53 26	132 39 53	C 57S 81E33
108-60-10030-2011	PETERSBURG D-3	56 55 37	132 45 56	C 57S 80E14
		56 53 57	132 42 15	C 57S 81E30
108-60-10030-2012	PETERSBURG D-3	56 55 5	132 45 18	C 57S 80E23
		56 54 46	132 45 11	C 57S 80E24
108-60-10030-2012-0010 Brown Cove Lake	PETERSBURG D-3	56 54 36	132 44 54	C 57S 80E24
108-60-10030-2022 Clear Creek	PETERSBURG D-3	56 53 16	132 42 7	C 57S 81E32
		56 53 11	132 42 7	C 57S 81E32
108-60-10030-2022-3005 Crystal Creek	PETERSBURG D-3	56 53 11	132 42 7	C 57S 81E32
		56 51 55	132 41 59	C 58S 81E 8

Stream/lake	Map Sheet	Lat.	Long.	Legal
108-60-10030-2022-3005-4017	PETERSBURG D-3	56 51 55	132 41 59	C 58S 81E 8
		56 51 46	132 41 18	C 58S 81E 8
108-60-10030-2025	PETERSBURG D-3	56 53 38	132 40 26	C 57S 81E28
		56 54 26	132 42 6	C 57S 81E20
108-60-10032	PETERSBURG D-3	56 54 15	132 49 6	C 57S 80E28
		56 54 54	132 48 13	C 57S 80E22
108-60-10035	PETERSBURG D-3	56 54 2	132 47 58	C 57S 80E27
		56 54 31	132 48 22	C 57S 80E22
108-60-10040	PETERSBURG D-3	56 53 25	132 47 55	C 57S 80E34
		56 53 5	132 46 38	C 57S 80E35
108-60-10046	PETERSBURG D-3	56 47 45	132 51 44	C 58S 80E31
		56 47 38	132 51 43	C 58S 80E31
108-60-10048	PETERSBURG D-3	56 47 48	132 52 12	C 58S 80E31
		56 47 32	132 53 4	C 59S 80E 6
108-60-10049	PETERSBURG D-3	56 48 0	132 53 30	C 58S 79E36
		56 46 52	132 54 49	C 59S 79E 2
108-60-10050	PETERSBURG D-3	56 48 16	132 54 33	C 58S 79E36
		56 47 54	132 55 2	C 58S 79E35
108-60-10051	PETERSBURG D-3	56 48 15	132 54 59	C 58S 79E35
		56 48 9	132 55 11	C 58S 79E35
108-60-10052	PETERSBURG D-3	56 48 17	132 55 0	C 58S 79E35
		56 48 11	132 55 9	C 58S 79E35
108-60-10053	PETERSBURG D-3	56 48 20	132 55 1	C 58S 79E35
		56 48 5	132 55 29	C 58S 79E35
108-60-10053-2006	PETERSBURG D-3	56 48 18	132 55 9	C 58S 79E35
		56 48 24	132 55 19	C 58S 79E35
108-60-10055	PETERSBURG D-3	56 48 50	132 55 17	C 58S 79E26
		56 48 35	132 55 47	C 58S 79E26
108-60-10060 Fivemile Creek	PETERSBURG D-3	56 52 47	132 58 11	C 57S 79E33
	PETERSBURG D-4	56 52 33	133 0 43	C 58S 79E 5
108-60-10060-0010 Colp Lake	PETERSBURG D-4	56 52 25	133 0 51	C 58S 79E 5
109-10-10010	PORT ALEXANDER B-3	56 16 36	134 40 30	C 64S 69E32
		56 16 25	134 40 51	C 64S 69E32
109-10-10020	PORT ALEXANDER B-3	56 17 31	134 40 57	C 64S 69E29
		56 17 24	134 41 15	C 64S 69E30
109-10-10030	PORT ALEXANDER B-3	56 19 21	134 42 15	C 64S 69E18
		56 19 40	134 42 26	C 64S 69E18
109-10-10040	PORT ALEXANDER B-3	56 20 13	134 40 13	C 64S 69E 8
		56 20 21	134 40 28	C 64S 69E 8
109-10-10050	PORT ALEXANDER B-2	56 20 49	134 38 59	C 64S 69E 4
		56 20 56	134 39 2	C 64S 69E 4
109-10-10090 Sashin Creek	PORT ALEXANDER B-2	56 22 49	134 39 4	C 63S 69E28
		56 22 28	134 39 46	C 63S 69E29
109-10-10100	PORT ALEXANDER B-3	56 22 54	134 42 8	C 63S 69E30
		56 22 50	134 42 12	C 63S 69E30
109-10-10110	PORT ALEXANDER B-3	56 22 42	134 43 45	C 63S 68E25
		56 22 36	134 43 42	C 63S 68E25
109-10-10115	PORT ALEXANDER B-3	56 22 43	134 43 50	C 63S 68E25
		56 22 32	134 44 18	C 63S 68E25
109-10-10120	PORT ALEXANDER B-3	56 23 35	134 42 57	C 63S 68E24
		56 24 7	134 43 3	C 63S 68E13
109-10-10130	PORT ALEXANDER B-2	56 23 41	134 39 31	C 63S 69E21
		56 23 45	134 39 35	C 63S 69E21
109-10-10150	PORT ALEXANDER B-2	56 25 17	134 38 55	C 63S 69E 9
		56 25 9	134 39 11	C 63S 69E 9
109-10-10160	PORT ALEXANDER B-3	56 26 16	134 44 52	C 63S 68E 2
		56 25 37	134 44 55	C 63S 68E11
109-10-10165	PORT ALEXANDER B-3	56 26 35	134 44 34	C 63S 68E 2
		56 27 34	134 44 22	C 62S 68E26
109-10-10165-0010 Nakvassin Lake	PORT ALEXANDER B-3	56 27 12	134 44 15	C 62S 68E36
109-10-10170	PORT ALEXANDER B-2	56 26 25	134 38 39	C 63S 69E 4
		56 26 41	134 39 36	C 62S 69E33
109-10-10175	PORT ALEXANDER B-2	56 27 20	134 38 40	C 62S 69E33
		56 27 25	134 38 56	C 62S 69E33
109-10-10185	PORT ALEXANDER C-3	56 31 10	134 40 10	C 62S 69E 5
		56 31 6	134 40 19	C 62S 69E 5
109-10-10210	PORT ALEXANDER C-3	56 32 20	134 45 29	C 61S 68E35
		56 32 16	134 45 26	C 61S 68E35

Stream/lake	Map Sheet	Lat.	Long.	Legal
109-10-10230	PORT ALEXANDER C-3	56 33 11	134 44 41	C 61S 68E26
		56 33 30	134 45 41	C 61S 68E26
109-10-10230-2006	PORT ALEXANDER C-3	56 33 30	134 45 34	C 61S 68E26
		56 33 35	134 45 33	C 61S 68E23
109-10-10250	PORT ALEXANDER C-3	56 35 4	134 40 13	C 61S 69E17
		56 34 59	134 40 18	C 61S 69E17
109-10-10255	PORT ALEXANDER C-3	56 36 9	134 40 12	C 61S 69E 8
		56 36 11	134 40 22	C 61S 69E 5
109-10-10260	PORT ALEXANDER C-3	56 36 53	134 40 28	C 61S 69E 5
		56 36 52	134 40 38	C 61S 69E 5
109-10-10270	PORT ALEXANDER C-3	56 37 54	134 40 47	C 60S 68E27
		56 38 3	134 40 56	C 60S 68E27
109-10-10280	PORT ALEXANDER C-3	56 38 5	134 40 39	C 60S 68E27
		56 38 17	134 40 50	C 60S 68E27
109-10-10290	PORT ALEXANDER C-3	56 37 39	134 40 16	C 60S 68E34
		56 37 51	134 40 9	C 60S 68E34
109-20-10010	PORT ALEXANDER C-2	56 34 6	134 37 44	C 61S 69E22
		56 34 6	134 37 55	C 61S 69E22
109-20-10020	PORT ALEXANDER C-2	56 37 49	134 37 33	C 60S 68E36
		56 37 49	134 38 39	C 60S 68E35
109-20-10030	PORT ALEXANDER C-2	56 39 18	134 37 47	C 60S 68E24
		56 39 16	134 38 2	C 60S 68E24
109-20-10040	PORT ALEXANDER C-2	56 40 27	134 37 52	C 60S 68E13
		56 40 32	134 38 24	C 60S 68E12
109-20-10050	PORT ALEXANDER C-2	56 41 46	134 38 1	C 60S 68E 1
		56 41 47	134 38 13	C 60S 68E 1
109-20-10060	PORT ALEXANDER C-2	56 43 40	134 39 29	C 59S 68E26
		56 43 33	134 39 22	C 59S 68E26
109-20-10065	PORT ALEXANDER C-3	56 42 15	134 41 51	C 59S 68E33
		56 41 49	134 42 28	C 60S 68E 4
109-20-10070	PORT ALEXANDER C-3	56 42 11	134 45 2	C 60S 68E 6
		56 41 20	134 46 7	C 60S 68E 7
109-20-10070-0010	PORT ALEXANDER C-3	56 41 12	134 46 52	C 60S 67E12
109-20-10070-2005	PORT ALEXANDER C-3	56 41 27	134 45 48	C 60S 68E 6
		56 41 13	134 45 50	C 60S 68E 7
109-20-10070-2008	PORT ALEXANDER C-3	56 41 13	134 47 3	C 60S 67E12
		56 41 20	134 47 6	C 60S 67E12
109-20-10080	PORT ALEXANDER C-3	56 44 14	134 40 25	C 59S 68E22
		56 44 24	134 40 25	C 59S 68E22
109-20-10100	PORT ALEXANDER D-3	56 46 42	134 43 44	C 59S 68E 5
		56 46 25	134 44 4	C 59S 68E 8
109-20-10110	PORT ALEXANDER D-3	56 47 12	134 44 50	C 59S 68E 5
		56 47 12	134 45 8	C 59S 68E 6
109-20-10120	PORT ALEXANDER D-3	56 47 36	134 40 24	C 58S 68E34
		56 47 36	134 40 39	C 58S 68E34
109-20-10130	PORT ALEXANDER D-3	56 49 42	134 41 30	C 58S 68E22
		56 49 45	134 44 32	C 58S 68E20
109-20-10130-0010 Falls Lake	PORT ALEXANDER D-3	56 49 28	134 41 58	C 58S 68E21
109-20-10130-2005	PORT ALEXANDER D-3	56 49 3	134 42 28	C 58S 68E28
		56 48 38	134 42 59	C 58S 68E28
109-20-10140	PORT ALEXANDER D-3	56 51 8	134 44 16	C 58S 68E 8
		56 51 3	134 44 20	C 58S 68E 8
109-20-10150	PORT ALEXANDER D-3	56 51 39	134 46 33	C 58S 67E12
		56 51 33	134 46 34	C 58S 67E12
109-20-10160	PORT ALEXANDER D-3	56 52 4	134 48 28	C 58S 67E 2
		56 54 53	134 52 24	C 57S 67E21
109-20-10160-2001	PORT ALEXANDER D-3	56 51 54	134 48 54	C 58S 67E 2
		56 50 17	134 49 4	C 58S 67E14
109-20-10160-2001-3004	PORT ALEXANDER D-3	56 51 19	134 50 4	C 58S 67E10
		56 50 37	134 51 7	C 58S 67E15
109-20-10160-2003	PORT ALEXANDER D-3	56 52 52	134 51 26	C 57S 67E33
		56 52 36	134 52 6	C 58S 67E 4
109-20-10160-2005	PORT ALEXANDER D-3	56 53 28	134 51 38	C 57S 67E33
		56 53 31	134 51 59	C 57S 67E28
109-20-10160-2006	PORT ALEXANDER D-3	56 53 29	134 51 36	C 57S 67E33
		56 53 31	134 51 19	C 57S 67E28
109-20-10160-2009	PORT ALEXANDER D-3	56 54 13	134 52 13	C 57S 67E28
		56 54 31	134 52 52	C 57S 67E20

Stream/lake	Map Sheet	Lat.	Long.	Legal
109-20-10170	PORT ALEXANDER D-3	56 52 31 56 52 40	134 48 2 134 48 22	C 58S 67E 2 C 57S 67E35
109-20-10180	PORT ALEXANDER D-3	56 51 23 56 51 31	134 43 29 134 43 30	C 58S 68E 8 C 58S 68E 8
109-20-10190	PORT ALEXANDER D-3	56 54 45 56 54 22	134 42 56 134 43 10	C 57S 68E21 C 57S 68E21
109-20-10200	PORT ALEXANDER D-3	56 54 42 56 54 18	134 43 49 134 47 37	C 57S 68E20 C 57S 67E25
109-20-10200-2008	PORT ALEXANDER D-3	56 54 33 56 54 37	134 47 27 134 47 59	C 57S 67E24 C 57S 67E23
109-20-10210	PORT ALEXANDER D-3	56 55 31 56 55 21	134 44 40 134 45 29	C 57S 68E17 C 57S 68E18
109-20-10220	PORT ALEXANDER D-3	56 56 55 56 56 48	134 44 33 134 44 31	C 57S 68E 8 C 57S 68E 8
109-20-10225	PORT ALEXANDER D-3	56 57 8 56 57 9	134 44 47 134 44 57	C 57S 68E 5 C 57S 68E 6
109-20-10230	PORT ALEXANDER D-3	56 58 24 56 58 37	134 45 34 134 45 44	C 56S 67E33 C 56S 67E33
109-30-10010	SITKA A-1	57 11 7 57 12 18	134 14 3 134 13 32	C 54S 70E14 C 54S 70E12
109-30-10025	SITKA A-1	57 14 56 57 14 34	134 17 2 134 15 12	C 53S 70E28 C 53S 70E27
109-30-10030	SITKA B-1	57 15 26 57 16 58	134 17 38 134 17 27	C 53S 70E21 C 53S 70E16
109-30-10030-2007	SITKA B-1	57 16 27 57 16 25	134 17 22 134 17 46	C 53S 70E16 C 53S 70E16
109-30-10030-2008	SITKA B-1	57 16 29 57 16 42	134 17 20 134 16 53	C 53S 70E16 C 53S 70E16
109-30-10040	SITKA B-1 SITKA B-2	57 15 12 57 15 20	134 17 53 134 21 27	C 53S 70E28 C 53S 70E30
109-30-10050	SITKA A-1 SITKA A-2	57 12 45 57 13 15	134 18 35 134 20 34	C 54S 70E 8 C 54S 70E 6
109-30-10060	SITKA A-1	57 11 53 57 11 32	134 18 11 134 19 51	C 54S 70E16 C 54S 70E17
109-30-10060-0020 Eliza Lake	SITKA A-1	57 11 25	134 19 54	C 54S 70E17
109-30-10080	SITKA A-2	57 9 47 57 10 22	134 21 11 134 22 36	C 54S 70E30 C 54S 69E24
109-30-10100	SITKA A-2	57 7 56 57 9 24	134 22 13 134 23 20	C 55S 69E 1 C 54S 69E26
109-30-10110	SITKA A-2	57 7 59 57 8 42	134 23 14 134 24 30	C 55S 69E 2 C 54S 69E35
109-30-10130	SITKA A-2	57 7 18 57 7 24	134 23 59 134 26 34	C 55S 69E11 C 55S 69E 9
109-30-10130-2005	SITKA A-2	57 6 49 57 6 46	134 25 1 134 26 11	C 55S 69E10 C 55S 69E10
109-30-10160	SITKA A-2	57 3 22 57 4 42	134 32 10 134 29 59	C 55S 68E36 C 55S 69E30
109-30-10170	SITKA A-2	57 3 33 57 4 50	134 32 25 134 31 6	C 55S 68E36 C 55S 68E25
109-30-10190	SITKA A-2	57 2 24 57 3 13	134 33 51 134 34 0	C 56S 68E 2 C 56S 68E 2
109-30-10210	SITKA A-2	57 2 18 57 2 38	134 34 40 134 34 37	C 56S 68E 3 C 56S 68E 3
109-30-10230	SITKA A-2	57 2 27 57 2 47	134 35 11 134 35 3	C 56S 68E 3 C 56S 68E 3
109-30-10230-2002	SITKA A-2	57 2 33 57 2 41	134 35 2 134 34 50	C 56S 68E 3 C 56S 68E 3
109-30-10260	SITKA B-1	57 16 18 57 16 40	134 9 27 134 13 25	C 53S 71E17 C 53S 70E13
109-30-10260-2011	SITKA B-1	57 16 33 57 16 19	134 12 37 134 12 23	C 53S 70E13 C 53S 70E13
109-30-10260-2013	SITKA B-1	57 16 33 57 16 17	134 12 53 134 13 24	C 53S 70E13 C 53S 70E13
109-30-10280	SITKA A-1	57 12 55 57 12 56	134 9 9 134 9 56	C 54S 71E 5 C 54S 71E 5
109-42-10010	SITKA A-1 SUMDUM A-6	57 1 5 57 1 22	134 1 17 133 59 14	C 56S 72E18 C 56S 72E16
109-42-10010-2002	SITKA A-1 SUMDUM A-6	57 1 8 57 0 19	134 0 43 133 58 18	C 56S 72E17 C 56S 72E21

Stream/lake	Map Sheet	Lat.	Long.	Legal
109-42-10010-2002-3001	SITKA A-1	57 1 5	134 0 38	C 56S 72E17
	SUMDUM A-6	57 1 7	133 59 40	C 56S 72E17
109-42-10010-2004	SUMDUM A-6	57 1 16	133 59 35	C 56S 72E17
		57 1 14	133 53 36	C 56S 72E13
109-42-10030 Small Point White Creek	PETERSBURG D-6	56 59 26	133 57 50	C 56S 72E28
		56 59 22	133 56 22	C 56S 72E27
109-42-10030-2003	PETERSBURG D-6	56 59 26	133 57 35	C 56S 72E27
		56 59 30	133 57 9	C 56S 72E27
109-42-10040 Gunnuk Creek	PETERSBURG D-6	56 58 13	133 55 56	C 56S 72E35
		56 58 49	133 55 32	C 56S 72E35
109-42-10041 Little Gunnuk Creek	PETERSBURG D-6	56 58 9	133 55 42	C 56S 72E35
		56 58 9	133 54 57	C 56S 72E35
109-42-10050 Sitkum Creek	PETERSBURG D-6	56 55 56	133 52 6	C 57S 73E14
		56 57 57	133 50 59	C 56S 73E32
109-42-10050-2002 Jenny Creek	PETERSBURG D-6	56 56 13	133 52 2	C 57S 73E11
		56 56 6	133 50 40	C 57S 73E13
109-42-10050-2008	PETERSBURG D-6	56 57 22	133 51 0	C 57S 73E 1
		56 57 17	133 49 47	C 57S 73E 1
109-42-10070 Slo Duc Creek	PETERSBURG D-6	56 55 19	133 50 39	C 57S 73E13
		56 55 23	133 49 43	C 57S 74E18
109-42-10090 Cathedral Falls Creek	PETERSBURG D-6	56 53 39	133 44 19	C 57S 74E27
		56 54 20	133 42 49	C 57S 74E26
109-42-10100 Hamilton Creek	PETERSBURG D-6	56 53 24	133 43 44	C 57S 74E34
	PETERSBURG D-5	56 54 6	133 24 30	C 57S 76E26
109-42-10100-2005	PETERSBURG D-6	56 52 24	133 40 7	C 58S 75E 6
	PETERSBURG D-5	56 53 54	133 37 17	C 57S 75E29
109-42-10100-2010	PETERSBURG D-5	56 52 26	133 37 21	C 58S 75E 5
		56 52 10	133 37 8	C 58S 75E 4
109-42-10100-2014	PETERSBURG D-5	56 52 24	133 34 39	C 58S 75E 3
		56 50 37	133 32 44	C 58S 75E14
109-42-10100-2017	PETERSBURG D-5	56 52 43	133 33 48	C 57S 75E35
		56 53 17	133 33 57	C 57S 75E35
109-42-10100-2022	PETERSBURG D-5	56 53 3	133 31 28	C 57S 75E36
		56 49 54	133 30 32	C 58S 76E19
109-42-10100-2023	PETERSBURG D-5	56 53 17	133 31 27	C 57S 75E36
		56 58 16	133 38 13	C 56S 74E34
109-42-10100-2023-3010	PETERSBURG D-5	56 55 14	133 33 25	C 57S 75E23
		56 55 56	133 32 21	C 57S 75E13
109-42-10100-2023-3019	PETERSBURG D-5	56 56 38	133 37 8	C 57S 75E 9
		56 56 29	133 37 50	C 57S 75E 8
109-42-10100-2023-3020	PETERSBURG D-5	56 56 46	133 37 6	C 57S 75E 9
		56 57 26	133 36 17	C 57S 75E 4
109-42-10100-2025	PETERSBURG D-5	56 53 20	133 31 21	C 57S 75E36
		56 55 7	133 30 44	C 57S 76E19
109-42-10100-2031	PETERSBURG D-5	56 53 54	133 26 30	C 57S 76E28
		56 55 1	133 27 35	C 57S 76E21
109-42-10110	PETERSBURG D-6	56 52 41	133 44 20	C 57S 74E34
		56 52 4	133 44 28	C 58S 74E 3
109-42-10120	PETERSBURG D-6	56 52 49	133 47 51	C 57S 74E32
		56 52 39	133 46 27	C 57S 74E33
109-42-10300 Kadake Creek	PETERSBURG D-6	56 47 4	133 59 8	C 59S 73E 6
	PORT ALEXANDER C-1	56 39 49	134 3 22	C 60S 72E15
109-42-10300-2003	PETERSBURG D-6	56 46 39	133 59 40	C 59S 72E 1
	PETERSBURG C-6	56 44 36	133 58 56	C 59S 73E19
109-42-10300-2004	PORT ALEXANDER D-1	56 46 49	134 0 55	C 59S 72E 2
		56 49 1	134 2 59	C 58S 72E27
109-42-10300-2006	PORT ALEXANDER D-1	56 46 15	134 0 58	C 59S 72E11
		56 46 25	134 3 4	C 59S 72E10
109-42-10300-2008	PORT ALEXANDER D-1	56 46 10	134 0 59	C 59S 72E11
		56 45 40	134 2 12	C 59S 72E14
109-42-10300-2010	PORT ALEXANDER D-1	56 45 15	134 2 33	C 59S 72E15
	PORT ALEXANDER C-1	56 44 43	134 10 36	C 59S 71E23
109-42-10300-2010-3007	PORT ALEXANDER D-1	56 45 20	134 6 1	C 59S 72E17
		56 45 0	134 5 44	C 59S 72E17
109-42-10300-2010-3010	PORT ALEXANDER D-1	56 45 30	134 6 56	C 59S 72E17
		56 45 38	134 7 0	C 59S 72E17
109-42-10300-2010-3011	PORT ALEXANDER D-1	56 45 28	134 6 53	C 59S 72E17
		56 45 20	134 6 55	C 59S 72E17
109-42-10300-2010-3014	PORT ALEXANDER D-1	56 45 19	134 8 15	C 59S 72E18
		56 45 40	134 8 11	C 59S 72E18

Stream/lake	Map Sheet	Lat.	Long.	Legal
109-42-10300-2010-3020	PORT ALEXANDER C-1	56 44 51	134 10 11	C 59S 71E13
	PORT ALEXANDER D-1	56 45 27	134 10 41	C 59S 71E14
109-42-10300-2014	PORT ALEXANDER C-1	56 43 37	134 3 44	C 59S 72E27
		56 43 22	134 4 17	C 59S 72E28
109-42-10300-2015	PORT ALEXANDER C-1	56 43 27	134 3 36	C 59S 72E27
		56 42 42	134 1 17	C 59S 72E35
109-42-10300-2015-3005	PORT ALEXANDER C-1	56 43 27	134 2 51	C 59S 72E27
		56 43 25	134 1 30	C 59S 72E26
109-42-10300-2017	PORT ALEXANDER C-1	56 42 53	134 3 26	C 59S 72E34
		56 42 43	134 3 4	C 59S 72E34
109-42-10300-2018	PORT ALEXANDER C-1	56 42 42	134 3 53	C 59S 72E34
		56 42 38	134 7 31	C 59S 72E31
109-42-10300-2018-3005	PORT ALEXANDER C-1	56 42 52	134 5 5	C 59S 72E33
		56 42 25	134 5 24	C 59S 72E33
109-42-10300-2018-3013	PORT ALEXANDER C-1	56 42 45	134 6 6	C 59S 72E32
		56 42 33	134 6 12	C 59S 72E32
109-42-10300-2018-3019	PORT ALEXANDER C-1	56 42 40	134 6 50	C 59S 72E32
		56 42 31	134 6 52	C 59S 72E32
109-42-10300-2019	PORT ALEXANDER C-1	56 42 7	134 3 59	C 60S 72E 4
		56 42 5	134 3 20	C 60S 72E 3
109-42-10300-2020	PORT ALEXANDER C-1	56 42 11	134 4 0	C 60S 72E 4
		56 42 5	134 4 40	C 60S 72E 4
109-42-10300-2021	PORT ALEXANDER C-1	56 41 46	134 3 50	C 60S 72E 3
		56 41 48	134 3 9	C 60S 72E 3
109-42-10300-2022	PORT ALEXANDER C-1	56 41 44	134 3 53	C 60S 72E 3
		56 41 29	134 4 25	C 60S 72E 4
109-42-10300-2022-3005	PORT ALEXANDER C-1	56 41 38	134 4 10	C 60S 72E 4
		56 41 25	134 4 12	C 60S 72E 4
109-42-10300-2024	PORT ALEXANDER C-1	56 41 15	134 3 31	C 60S 72E10
		56 41 8	134 4 5	C 60S 72E 9
109-42-10300-2025	PORT ALEXANDER C-1	56 41 22	134 3 22	C 60S 72E 3
		56 41 13	134 2 8	C 60S 72E11
109-42-10300-2027	PORT ALEXANDER C-1	56 40 54	134 3 15	C 60S 72E10
		56 40 52	134 2 44	C 60S 72E10
109-42-10300-2028	PORT ALEXANDER C-1	56 41 5	134 3 30	C 60S 72E10
		56 40 35	134 4 51	C 60S 72E 9
109-42-10300-2028-3007	PORT ALEXANDER C-1	56 40 36	134 4 21	C 60S 72E 9
		56 40 29	134 4 29	C 60S 72E16
109-42-10300-2029	PORT ALEXANDER C-1	56 40 38	134 2 59	C 60S 72E10
		56 40 29	134 2 41	C 60S 72E15
109-42-10300-2031	PORT ALEXANDER C-1	56 40 11	134 3 5	C 60S 72E15
		56 40 0	134 2 46	C 60S 72E15
109-42-10400	PORT ALEXANDER D-1	56 50 0	134 0 53	C 58S 72E23
		56 50 15	134 2 15	C 58S 72E14
109-42-10500	PORT ALEXANDER D-1	56 54 53	134 9 41	C 57S 71E24
		56 54 11	134 8 45	C 57S 71E25
109-42-10550	PORT ALEXANDER D-1	56 54 56	134 10 49	C 57S 71E23
		56 54 3	134 10 34	C 57S 71E26
109-43-10018	PETERSBURG D-6	56 45 6	133 51 27	C 59S 73E14
		56 45 38	133 48 59	C 59S 74E18
109-43-10027	PETERSBURG C-6	56 43 58	133 52 1	C 59S 73E26
		56 43 17	133 51 45	C 59S 73E26
109-43-10030	PETERSBURG C-6	56 42 57	133 52 40	C 59S 73E35
		56 38 57	133 54 25	C 60S 73E22
109-43-10030-0010	PETERSBURG C-6	56 41 22	133 52 59	C 60S 73E10
109-43-10030-2015	PETERSBURG C-6	56 42 22	133 52 12	C 59S 73E35
		56 42 25	133 52 0	C 59S 73E35
109-43-10030-2040	PETERSBURG C-6	56 40 34	133 53 15	C 60S 73E10
		56 40 0	133 54 37	C 60S 73E16
109-43-10030-2040-3010	PETERSBURG C-6	56 40 20	133 54 13	C 60S 73E15
		56 40 20	133 54 23	C 60S 73E15
109-43-10030-2045	PETERSBURG C-6	56 40 15	133 52 46	C 60S 73E14
		56 38 59	133 52 51	C 60S 73E23
109-43-10035	PETERSBURG C-6	56 42 15	133 53 55	C 59S 73E34
		56 41 51	133 54 0	C 60S 73E 3
109-43-10040	PETERSBURG C-6	56 39 28	133 57 1	C 60S 73E20
		56 38 43	133 56 42	C 60S 73E29
109-43-10050	PETERSBURG C-6	56 37 46	133 57 57	C 60S 73E31
		56 37 38	133 57 43	C 60S 73E31

Stream/lake	Map Sheet	Lat.	Long.	Legal
109-43-10060	PETERSBURG C-6	56 37 47	133 59 46	C 60S 72E36
		56 37 30	134 0 0	C 60S 72E36
109-43-10080	PORT ALEXANDER C-1	56 38 41	134 3 13	C 60S 72E27
		56 38 28	134 3 28	C 60S 72E27
109-43-10120	PETERSBURG C-6	56 40 52	133 57 17	C 60S 73E 8
		56 40 49	133 59 33	C 60S 72E12
109-43-10160 Crane Creek	PETERSBURG C-6	56 43 33	133 56 23	C 59S 73E29
		56 43 16	133 58 32	C 59S 73E30
109-43-10160-2003	PETERSBURG C-6	56 43 37	133 57 33	C 59S 73E29
		56 43 12	133 57 48	C 59S 73E30
109-44-10020	PORT ALEXANDER D-1	56 53 18	134 9 22	C 57S 71E36
		56 53 34	134 9 18	C 57S 71E25
109-44-10025	PORT ALEXANDER D-1	56 53 1	134 8 37	C 57S 72E31
		56 52 42	134 7 47	C 57S 72E31
109-44-10350 Straight Creek	PORT ALEXANDER D-1	56 50 32	134 6 32	C 58S 72E17
		56 49 11	134 4 44	C 58S 72E21
109-44-10350-2003	PORT ALEXANDER D-1	56 50 13	134 5 45	C 58S 72E17
		56 49 13	134 3 15	C 58S 72E22
109-44-10370	PORT ALEXANDER D-1	56 50 34	134 6 46	C 58S 72E17
		56 49 19	134 6 6	C 58S 72E20
109-44-10390 Saginaw Creek	PORT ALEXANDER D-1	56 50 32	134 9 15	C 58S 71E13
		56 49 10	134 13 15	C 58S 71E27
109-44-10390-2003	PORT ALEXANDER D-1	56 49 50	134 9 51	C 58S 71E24
		56 47 35	134 10 40	C 58S 71E35
109-45-10090	PORT ALEXANDER D-1	56 48 59	134 16 42	C 58S 71E30
		56 49 18	134 16 13	C 58S 71E20
109-45-10100	PORT ALEXANDER D-1	56 48 22	134 16 28	C 58S 71E29
		56 46 36	134 15 43	C 59S 71E 5
109-45-10100-2003	PORT ALEXANDER D-1	56 48 6	134 15 56	C 58S 71E32
		56 47 29	134 14 53	C 58S 71E33
109-45-10130	PORT ALEXANDER D-1	56 47 5	134 17 49	C 59S 71E 6
		56 45 26	134 17 56	C 59S 71E18
109-45-10130-2008	PORT ALEXANDER D-1	56 46 25	134 18 3	C 59S 71E 7
		56 46 6	134 18 53	C 59S 70E12
109-45-10150	PORT ALEXANDER D-1	56 48 57	134 18 7	C 58S 70E25
		56 48 26	134 18 28	C 58S 70E25
109-45-10160	PORT ALEXANDER D-1	56 49 2	134 19 4	C 58S 70E25
		56 48 39	134 19 28	C 58S 70E25
109-45-10170	PORT ALEXANDER D-2	56 49 52	134 20 14	C 58S 70E23
		56 48 49	134 21 9	C 58S 70E26
109-45-10190	PORT ALEXANDER D-2	56 51 13	134 22 41	C 58S 70E10
		56 50 43	134 22 11	C 58S 70E15
109-50-10050	PORT ALEXANDER D-1	56 53 54	134 18 49	C 57S 70E25
		56 53 34	134 17 29	C 57S 71E30
109-50-10070 Dean Creek	PORT ALEXANDER D-1	56 53 46	134 19 20	C 57S 70E25
		56 50 37	134 16 6	C 58S 71E17
109-50-10070-2014	PORT ALEXANDER D-1	56 52 39	134 18 6	C 57S 70E36
		56 52 8	134 18 44	C 58S 70E 1
109-51-10050	PORT ALEXANDER D-2	56 46 34	134 23 27	C 59S 70E 9
		56 46 43	134 22 37	C 59S 70E 3
109-51-10070	PORT ALEXANDER C-2	56 43 31	134 20 19	C 59S 70E26
		56 43 34	134 20 0	C 59S 70E26
109-52-10010	PORT ALEXANDER C-2	56 40 32	134 20 30	C 60S 70E11
	PORT ALEXANDER C-1	56 41 26	134 19 33	C 60S 70E 1
109-52-10020	PORT ALEXANDER C-1	56 39 51	134 19 19	C 60S 70E13
		56 40 22	134 18 4	C 60S 70E13
109-52-10040	PORT ALEXANDER C-1	56 39 53	134 16 0	C 60S 71E17
		56 40 20	134 16 25	C 60S 71E17
109-52-10045	PORT ALEXANDER C-1	56 40 57	134 15 25	C 60S 71E 8
		56 40 51	134 15 36	C 60S 71E 8
109-52-10050	PORT ALEXANDER C-1	56 41 19	134 15 6	C 60S 71E 8
		56 41 56	134 14 58	C 60S 71E 5
109-52-10060	PORT ALEXANDER C-1	56 41 51	134 14 0	C 60S 71E 4
		56 44 35	134 16 4	C 59S 71E20
109-52-10060-2009	PORT ALEXANDER C-1	56 42 23	134 14 19	C 59S 71E33
		56 42 19	134 14 43	C 59S 71E33
109-52-10060-2011	PORT ALEXANDER C-1	56 42 26	134 14 10	C 59S 71E33
		56 42 26	134 14 36	C 59S 71E33
109-52-10060-2013	PORT ALEXANDER C-1	56 42 31	134 14 4	C 59S 71E33
		56 42 32	134 14 43	C 59S 71E33

Stream/lake	Map Sheet	Lat.	Long.	Legal
109-52-10060-2015	PORT ALEXANDER C-1	56 42 34	134 14 2	C 59S 71E33
		56 42 36	134 14 44	C 59S 71E33
109-52-10060-2016	PORT ALEXANDER C-1	56 42 36	134 13 50	C 59S 71E33
		56 42 32	134 12 51	C 59S 71E34
109-52-10060-2016-3006	PORT ALEXANDER C-1	56 42 30	134 13 18	C 59S 71E34
		56 42 23	134 13 0	C 59S 71E34
109-52-10060-2018	PORT ALEXANDER C-1	56 42 42	134 13 49	C 59S 71E33
		56 42 38	134 12 49	C 59S 71E34
109-52-10060-2019	PORT ALEXANDER C-1	56 42 47	134 14 10	C 59S 71E33
		56 42 43	134 14 48	C 59S 71E33
109-52-10060-2022	PORT ALEXANDER C-1	56 42 51	134 14 8	C 59S 71E33
		56 43 25	134 13 5	C 59S 71E27
109-52-10060-2022-3008	PORT ALEXANDER C-1	56 43 5	134 13 37	C 59S 71E33
		56 43 8	134 13 11	C 59S 71E27
109-52-10060-2029	PORT ALEXANDER C-1	56 43 30	134 14 15	C 59S 71E28
		56 43 17	134 16 59	C 59S 71E30
109-52-10060-2029-3012	PORT ALEXANDER C-1	56 43 37	134 14 42	C 59S 71E28
		56 43 47	134 15 8	C 59S 71E29
109-52-10060-2029-3012-4010	PORT ALEXANDER C-1	56 43 43	134 14 53	C 59S 71E28
		56 43 49	134 14 59	C 59S 71E29
109-52-10060-2029-3016	PORT ALEXANDER C-1	56 43 36	134 14 49	C 59S 71E28
		56 43 43	134 15 12	C 59S 71E29
109-52-10060-2031	PORT ALEXANDER C-1	56 43 33	134 14 9	C 59S 71E28
		56 43 54	134 14 19	C 59S 71E28
109-52-10060-2036	PORT ALEXANDER C-1	56 44 37	134 14 26	C 59S 71E21
		56 44 52	134 14 14	C 59S 71E16
109-52-10060-2040	PORT ALEXANDER C-1	56 44 45	134 15 9	C 59S 71E20
		56 44 49	134 15 21	C 59S 71E20
109-52-10080	PORT ALEXANDER C-1	56 40 48	134 12 52	C 60S 71E10
		56 41 49	134 10 17	C 60S 71E 2
109-52-10080-2008	PORT ALEXANDER C-1	56 41 12	134 11 41	C 60S 71E11
		56 40 59	134 11 27	C 60S 71E11
109-52-10080-2009	PORT ALEXANDER C-1	56 41 13	134 11 44	C 60S 71E11
		56 41 41	134 12 24	C 60S 71E 3
109-52-10080-2009-3004	PORT ALEXANDER C-1	56 41 26	134 12 6	C 60S 71E 3
		56 41 46	134 12 3	C 60S 71E 3
109-52-10080-2046	PORT ALEXANDER C-1	56 41 29	134 10 48	C 60S 71E 2
		56 41 17	134 9 50	C 60S 71E12
109-52-10080-2060	PORT ALEXANDER C-1	56 41 47	134 10 16	C 60S 71E 2
		56 41 53	134 9 17	C 60S 71E 1
109-52-10088	PORT ALEXANDER C-1	56 40 28	134 12 39	C 60S 71E15
		56 40 24	134 12 2	C 60S 71E15
109-52-10088-2010	PORT ALEXANDER C-1	56 40 27	134 12 22	C 60S 71E15
		56 40 17	134 12 16	C 60S 71E15
109-52-10120	PORT ALEXANDER C-1	56 38 40	134 15 28	C 60S 71E29
		56 38 27	134 16 8	C 60S 71E29
109-52-10200	PORT ALEXANDER C-1	56 38 58	134 9 28	C 60S 71E24
		56 39 37	134 9 53	C 60S 71E24
109-52-10280	PORT ALEXANDER C-1	56 38 48	134 4 53	C 60S 72E21
		56 39 6	134 4 47	C 60S 72E21
109-52-10300	PORT ALEXANDER C-1	56 38 35	134 4 50	C 60S 72E28
		56 38 1	134 3 43	C 60S 72E27
109-52-10330	PORT ALEXANDER C-1	56 37 8	134 6 38	C 60S 72E32
		56 36 31	134 6 13	C 61S 72E 1
109-52-10350 Kutlaku Creek	PORT ALEXANDER C-1	56 37 12	134 7 1	C 60S 72E32
		56 37 1	134 7 29	C 61S 72E 2
109-52-10350-0010 Kutlaku Lake	PORT ALEXANDER C-1	56 36 38	134 8 13	C 61S 72E 2
109-52-10470	PORT ALEXANDER C-1	56 36 42	134 10 1	C 61S 72E 3
		56 36 35	134 9 26	C 61S 72E 3
109-52-10500	PORT ALEXANDER C-1	56 36 40	134 10 1	C 61S 72E 3
		56 36 11	134 9 28	C 61S 72E 3
109-52-10550 Kwatahein Creek	PORT ALEXANDER C-1	56 35 44	134 13 58	C 61S 72E 7
		56 34 56	134 9 26	C 61S 72E15
109-61-10020	PORT ALEXANDER B-1	56 18 50	134 15 41	C 64S 71E13
		56 18 42	134 15 23	C 64S 71E24
109-61-10050	PORT ALEXANDER A-1	56 12 48	134 14 57	C 65S 72E22
		56 12 40	134 13 52	C 65S 72E26
109-61-10070	PORT ALEXANDER A-1	56 10 27	134 14 4	C 66S 72E 2
		56 10 58	134 12 52	C 66S 72E 1

Stream/lake	Map Sheet	Lat.	Long.	Legal
109-61-10090	PORT ALEXANDER A-1	56 9 19	134 12 20	C 66S 72E12
		56 8 35	134 11 25	C 66S 72E13
109-61-10110	PORT ALEXANDER A-1	56 8 32	134 12 44	C 66S 72E13
		56 8 2	134 12 3	C 66S 72E24
109-61-10170	PORT ALEXANDER A-1	56 6 24	134 12 33	C 66S 72E36
		56 6 35	134 11 24	C 66S 72E36
109-61-10200	PORT ALEXANDER A-1	56 3 34	134 9 59	C 67S 73E18
		56 4 15	134 10 11	C 67S 73E 7
109-61-10290	CRAIG D-7	55 54 17	134 18 34	C 69S 72E12
		55 53 51	134 17 36	C 69S 72E12
109-62-10020	PORT ALEXANDER C-1	56 33 39	134 14 50	C 61S 71E24
		56 34 29	134 14 17	C 61S 72E18
109-62-10030	PORT ALEXANDER C-1	56 32 35	134 11 5	C 61S 72E33
		56 32 29	134 10 8	C 61S 72E33
109-62-10030-2007	PORT ALEXANDER C-1	56 32 43	134 10 40	C 61S 72E28
		56 33 33	134 10 28	C 61S 72E28
109-62-10050	PORT ALEXANDER C-1	56 30 31	134 8 34	C 62S 72E10
		56 30 40	134 8 46	C 62S 72E10
109-62-10070	PORT ALEXANDER C-1	56 30 20	134 7 52	C 62S 72E11
		56 31 30	134 8 55	C 62S 72E 3
109-62-10080	PORT ALEXANDER C-1	56 30 9	134 6 51	C 62S 72E12
		56 30 16	134 6 43	C 62S 72E12
109-62-10085	PORT ALEXANDER C-1	56 30 27	134 6 36	C 62S 72E12
		56 30 55	134 7 8	C 62S 72E11
109-62-10090	PORT ALEXANDER C-1	56 30 54	134 6 22	C 62S 72E12
		56 30 58	134 6 55	C 62S 72E 1
109-62-10090-2006	PORT ALEXANDER C-1	56 30 56	134 6 26	C 62S 72E12
		56 31 23	134 6 32	C 62S 72E 1
109-62-10100	PORT ALEXANDER C-1	56 32 21	134 6 8	C 61S 72E36
		56 32 53	134 6 34	C 61S 72E25
109-62-10110	PORT ALEXANDER C-1	56 32 51	134 5 18	C 61S 73E30
		56 34 1	134 6 2	C 61S 72E24
109-62-10120	PORT ALEXANDER C-1	56 33 8	134 4 48	C 61S 73E30
		56 34 33	134 3 18	C 61S 73E17
109-62-10127	PORT ALEXANDER C-1	56 30 44	134 4 0	C 62S 73E 7
		56 31 8	134 3 57	C 62S 73E 6
109-62-10128	PORT ALEXANDER C-1	56 30 49	134 3 33	C 62S 73E 8
		56 31 11	134 3 34	C 62S 73E 5
109-62-10130 Alecks Creek	PORT ALEXANDER C-1	56 30 16	134 2 29	C 62S 73E 8
		56 32 50	134 2 39	C 61S 73E29
109-62-10130-2004	PORT ALEXANDER C-1	56 30 59	134 2 19	C 62S 73E 5
	PETERSBURG C-6	56 33 22	133 59 51	C 61S 73E27
109-62-10130-2004-0010 Alecks Lake	PORT ALEXANDER C-1	56 31 28	134 1 1	C 62S 73E 4
109-62-10130-2004-3010	PORT ALEXANDER C-1	56 31 32	134 0 14	C 62S 73E 3
	PETERSBURG C-6	56 31 25	133 59 9	C 62S 73E 2
109-62-10130-2004-3010-4016	PETERSBURG C-6	56 31 26	133 59 52	C 62S 73E 3
		56 31 21	133 59 36	C 62S 73E 3
109-62-10130-2004-3020	PETERSBURG C-6	56 31 43	134 0 7	C 62S 73E 3
		56 31 43	133 59 37	C 62S 73E 3
109-62-10130-2004-3030	PETERSBURG C-6	56 31 56	134 0 4	C 61S 73E34
		56 32 15	133 58 56	C 61S 73E35
109-62-10134	PORT ALEXANDER B-1	56 30 0	134 1 49	C 62S 73E16
		56 29 55	134 0 52	C 62S 73E16
109-62-10140	PORT ALEXANDER B-1	56 28 29	134 1 59	C 62S 73E21
		56 28 38	134 0 5	C 62S 73E22
109-62-10140-2010	PORT ALEXANDER B-1	56 28 32	134 1 45	C 62S 73E21
		56 28 23	134 1 24	C 62S 73E21
109-62-10140-2017	PORT ALEXANDER B-1	56 28 43	134 1 17	C 62S 73E21
		56 28 52	134 1 0	C 62S 73E21
109-62-10140-2024	PORT ALEXANDER B-1	56 28 41	134 0 40	C 62S 73E22
		56 28 33	134 0 31	C 62S 73E22
109-62-10150	PORT ALEXANDER B-1	56 27 39	134 2 20	C 62S 73E29
		56 26 54	134 2 14	C 62S 73E33
109-62-10150-2013	PORT ALEXANDER B-1	56 27 25	134 2 22	C 62S 73E32
		56 27 29	134 2 6	C 62S 73E33
109-62-10165	PORT ALEXANDER B-1	56 26 58	134 3 47	C 62S 73E32
		56 27 5	134 3 29	C 62S 73E32
109-62-10170	PORT ALEXANDER B-1	56 26 6	134 2 43	C 63S 73E 5
		56 25 34	134 0 0	C 63S 73E10

Stream/Lake	Map Sheet	Lat.	Long.	Legal
109-62-10170-2015	PORT ALEXANDER B-1	56 26 15	134 1 43	C 63S 73E 4
		56 26 43	134 2 4	C 62S 73E33
109-62-10170-2016	PORT ALEXANDER B-1	56 26 14	134 1 44	C 63S 73E 4
		56 25 43	134 1 21	C 63S 73E 9
109-62-10180	PORT ALEXANDER B-1	56 25 3	134 1 58	C 63S 73E 9
		56 23 12	134 0 21	C 63S 73E22
109-62-10180-2009	PORT ALEXANDER B-1	56 24 33	134 1 32	C 63S 73E16
		56 24 30	134 0 32	C 63S 73E15
109-62-10200	PORT ALEXANDER B-1	56 21 47	134 2 27	C 63S 73E32
		56 20 59	134 1 43	C 64S 73E 4
109-62-10220	PORT ALEXANDER B-1	56 20 30	134 3 24	C 64S 73E 8
		56 20 5	134 3 41	C 64S 73E 8
109-62-10240	PORT ALEXANDER B-1	56 21 44	134 4 2	C 63S 73E31
		56 21 5	134 4 14	C 64S 73E 6
109-62-10240-2002	PORT ALEXANDER B-1	56 21 38	134 4 1	C 63S 73E31
		56 21 22	134 4 25	C 64S 73E 6
109-62-10259	PORT ALEXANDER B-1	56 22 39	134 4 51	C 63S 73E30
		56 22 35	134 4 42	C 63S 73E30
109-62-10260	PORT ALEXANDER B-1	56 22 39	134 4 53	C 63S 73E30
		56 21 58	134 5 33	C 63S 72E36
109-62-10280	PORT ALEXANDER B-1	56 22 28	134 7 11	C 63S 72E26
		56 21 22	134 6 38	C 64S 72E 1
109-62-10280-2004	PORT ALEXANDER B-1	56 21 54	134 6 59	C 63S 72E35
		56 21 49	134 7 10	C 63S 72E35
109-62-10290	PORT ALEXANDER B-1	56 21 44	134 10 8	C 63S 72E33
		56 21 22	134 9 24	C 64S 72E 3
109-62-10300	PORT ALEXANDER B-1	56 22 1	134 10 46	C 63S 72E33
		56 21 51	134 11 25	C 63S 72E33
109-62-10300-2007	PORT ALEXANDER B-1	56 21 55	134 10 53	C 63S 72E33
		56 21 10	134 11 3	C 64S 72E 4
109-62-10310	PORT ALEXANDER B-1	56 23 1	134 11 6	C 63S 72E28
		56 23 7	134 11 58	C 63S 72E29
109-62-10311	PORT ALEXANDER B-1	56 23 1	134 10 57	C 63S 72E28
		56 23 24	134 11 5	C 63S 72E21
109-62-10312	PORT ALEXANDER B-1	56 22 59	134 10 42	C 63S 72E28
		56 23 16	134 10 42	C 63S 72E21
109-62-10313	PORT ALEXANDER B-1	56 22 58	134 10 25	C 63S 72E28
		56 23 15	134 10 28	C 63S 72E21
109-62-10320	PORT ALEXANDER B-1	56 24 41	134 10 59	C 63S 72E16
		56 24 23	134 10 51	C 63S 72E16
109-62-10340	PORT ALEXANDER B-1	56 23 22	134 13 35	C 63S 72E19
		56 23 16	134 12 43	C 63S 72E20
109-62-10360	PORT ALEXANDER B-1	56 21 35	134 13 22	C 63S 72E31
		56 21 46	134 11 49	C 63S 72E32
109-62-10361	PORT ALEXANDER B-1	56 21 35	134 13 24	C 63S 72E31
		56 20 56	134 12 12	C 64S 72E 5
109-62-10380	PORT ALEXANDER B-1	56 21 34	134 13 50	C 63S 72E31
		56 21 11	134 13 45	C 64S 72E 6
109-63-10010	PORT ALEXANDER B-1	56 18 29	134 14 39	C 64S 72E19
		56 18 48	134 14 58	C 64S 71E24
109-63-10020	PORT ALEXANDER B-1	56 18 45	134 14 14	C 64S 72E19
		56 19 2	134 14 4	C 64S 72E18
109-63-10025	PORT ALEXANDER B-1	56 19 26	134 12 27	C 64S 72E17
		56 19 31	134 12 34	C 64S 72E17
109-63-10030	PORT ALEXANDER B-1	56 19 35	134 12 4	C 64S 72E17
		56 19 44	134 11 55	C 64S 72E 8
109-63-10050	PORT ALEXANDER B-1	56 19 36	134 9 58	C 64S 72E15
		56 19 6	134 9 21	C 64S 72E15
109-63-10090	PORT ALEXANDER B-1	56 17 13	134 9 8	C 64S 72E27
		56 16 51	134 8 53	C 64S 72E34
109-63-10090-2001	PORT ALEXANDER B-1	56 17 12	134 9 4	C 64S 72E27
		56 17 26	134 8 28	C 64S 72E26
109-63-10120	PORT ALEXANDER B-1	56 17 35	134 12 24	C 64S 72E29
		56 17 32	134 12 7	C 64S 72E29
109-63-10120-0010	PORT ALEXANDER B-1	56 17 25	134 11 42	C 64S 72E29
109-63-10150	PORT ALEXANDER A-1	56 14 28	134 12 15	C 65S 72E13
		56 15 0	134 11 3	C 65S 73E 7
109-63-10170	PORT ALEXANDER A-1	56 14 20	134 12 24	C 65S 72E13
		56 13 38	134 12 34	C 65S 72E13

Stream/lake	Map Sheet	Lat.	Long.	Legal
110-11-10030 Twelvemile Creek	PETERSBURG D-4	56 58 43	133 4 5	C 56S 78E30
		56 55 55	133 4 43	C 57S 78E14
110-12-10030	SUMDUM A-3	57 4 8	132 52 22	C 55S 79E28
		57 4 20	132 52 44	C 55S 79E29
110-12-10035	SUMDUM A-3	57 4 41	132 52 14	C 55S 79E28
		57 5 20	132 53 4	C 55S 79E20
110-12-10050 Scenery Creek	SUMDUM A-3	57 4 52	132 47 14	C 55S 79E24
		57 4 53	132 44 49	C 55S 80E19
110-12-10070 Patterson River	PETERSBURG D-3	56 57 53	132 47 12	C 56S 79E36
		56 57 1	132 43 14	C 57S 81E 6
110-12-10070-2004	PETERSBURG D-3	56 57 5	132 47 39	C 57S 80E 3
		56 56 44	132 45 20	C 57S 80E11
110-12-10070-2004-0010 Ess Lake	PETERSBURG D-3	56 56 35	132 44 46	C 57S 80E12
110-12-10070-2012	PETERSBURG D-3	56 57 0	132 43 14	C 57S 81E 6
		56 56 21	132 42 36	C 57S 81E 7
110-13-10010	SUMDUM A-4	57 5 27	133 7 54	C 55S 77E23
		57 5 50	133 8 14	C 55S 77E14
110-13-10025	SUMDUM A-4	57 0 20	133 12 36	C 56S 77E20
	PETERSBURG D-4	56 59 48	133 13 1	C 56S 77E20
110-13-10040	SUMDUM A-4	57 4 0	133 1 16	C 55S 78E28
		57 5 38	133 2 43	C 55S 78E20
110-14-10010	SUMDUM A-4	57 8 32	133 15 31	C 54S 76E36
		57 8 19	133 16 31	C 54S 76E35
110-14-10050	SUMDUM A-4	57 10 58	133 15 12	C 54S 76E13
		57 11 41	133 14 45	C 54S 77E18
110-14-10050-2003	SUMDUM A-4	57 11 4	133 15 20	C 54S 76E13
		57 11 9	133 15 42	C 54S 76E13
110-14-10060	SUMDUM A-4	57 10 37	133 10 14	C 54S 77E21
		57 10 51	133 9 22	C 54S 77E22
110-14-10070 Farragut River	SUMDUM A-4	57 9 42	133 8 46	C 54S 77E27
	SUMDUM A-3	57 12 26	132 57 30	C 54S 78E11
110-14-10070-2002	SUMDUM A-4	57 10 27	133 7 8	C 54S 77E23
		57 10 15	133 6 44	C 54S 77E24
110-14-10070-2004	SUMDUM A-4	57 10 21	133 4 10	C 54S 78E19
		57 10 15	133 3 28	C 54S 78E20
110-14-10070-2006	SUMDUM A-4	57 10 30	133 3 26	C 54S 78E20
		57 10 21	133 2 7	C 54S 78E21
110-14-10070-2007	SUMDUM A-4	57 10 32	133 3 1	C 54S 78E20
		57 11 8	133 2 29	C 54S 78E17
110-14-10070-2008	SUMDUM A-4	57 10 44	133 1 34	C 54S 78E21
		57 10 22	133 1 6	C 54S 78E21
110-14-10070-2010	SUMDUM A-3	57 10 38	132 58 37	C 54S 78E23
		57 11 36	132 55 12	C 54S 79E18
110-14-10070-2015	SUMDUM A-3	57 11 49	132 58 1	C 54S 78E11
		57 14 15	132 59 23	C 53S 78E34
110-14-10080	SUMDUM A-4	57 9 32	133 7 38	C 54S 77E26
		57 8 41	133 5 53	C 54S 77E36
110-14-10090	SUMDUM A-4	57 8 13	133 8 5	C 55S 77E 2
		57 6 33	133 7 27	C 55S 77E11
110-15-10010	SUMDUM A-5	57 9 58	133 29 35	C 54S 75E28
		57 10 44	133 27 58	C 54S 75E22
110-15-10015	SUMDUM A-5	57 9 51	133 29 4	C 54S 75E27
		57 10 1	133 28 49	C 54S 75E22
110-15-10020	SUMDUM A-5	57 9 45	133 28 38	C 54S 75E27
		57 10 13	133 27 3	C 54S 75E23
110-15-10030	SUMDUM A-5	57 8 46	133 25 18	C 54S 75E36
	SUMDUM A-4	57 9 46	133 18 56	C 54S 76E27
110-15-10030-2004	SUMDUM A-5	57 8 51	133 24 52	C 54S 75E36
		57 9 2	133 24 42	C 54S 75E36
110-15-10040	SUMDUM A-5	57 7 33	133 21 30	C 55S 76E 5
		57 7 47	133 20 10	C 55S 76E 4
110-15-10050	SUMDUM A-5	57 7 26	133 21 20	C 55S 76E 5
		57 7 24	133 20 8	C 55S 76E 4
110-16-10010	PETERSBURG D-4	56 58 3	133 17 22	C 56S 76E35
		56 58 1	133 16 36	C 56S 76E35
110-16-10020	PETERSBURG D-4	56 55 57	133 15 5	C 57S 77E14
		56 55 29	133 13 9	C 57S 77E13
110-16-10030	PETERSBURG D-4	56 55 27	133 17 6	C 57S 77E16
		56 55 15	133 17 7	C 57S 77E16

Stream/lake	Map Sheet	Lat.	Long.	Legal
110-16-10040	PETERSBURG D-4	56 56 9	133 17 56	C 57S 77E 9
		56 56 19	133 18 27	C 57S 77E 8
110-16-10050	PETERSBURG D-5	56 59 25	133 20 39	C 56S 76E28
		56 59 20	133 21 6	C 56S 76E28
110-16-10060	SUMDUM A-5	57 0 23	133 23 30	C 56S 76E19
	PETERSBURG D-5	56 59 28	133 22 59	C 56S 76E30
110-16-10060-2010	SUMDUM A-5	57 0 3	133 23 48	C 56S 76E19
	PETERSBURG D-5	56 59 40	133 24 24	C 56S 75E24
110-16-10070	SUMDUM A-5	57 1 2	133 26 39	C 56S 75E14
		57 0 26	133 26 47	C 56S 75E23
110-16-10080	SUMDUM A-5	57 2 1	133 30 34	C 56S 75E 9
		57 1 6	133 30 33	C 56S 75E16
110-16-10090	SUMDUM A-5	57 2 7	133 31 56	C 56S 75E 8
		57 1 48	133 32 18	C 56S 75E 7
110-16-10100	SUMDUM A-5	57 2 36	133 33 41	C 56S 75E 6
		57 1 28	133 33 25	C 56S 75E 7
110-16-10110 Big Creek	SUMDUM A-5	57 3 9	133 38 3	C 55S 74E34
		57 0 0	133 34 55	C 56S 74E24
110-16-10110-2002	SUMDUM A-5	57 2 45	133 37 59	C 56S 74E 3
		57 0 29	133 39 56	C 56S 74E16
110-16-10110-2004	SUMDUM A-5	57 2 6	133 37 17	C 56S 74E10
		57 1 25	133 37 1	C 56S 74E11
110-16-10120	SUMDUM A-6	57 4 36	133 44 50	C 55S 73E25
		57 4 5	133 44 21	C 55S 73E25
110-16-10130	SUMDUM A-6	57 4 47	133 46 40	C 55S 73E22
		57 3 57	133 47 16	C 55S 73E27
110-16-10130-2003	SUMDUM A-6	57 4 41	133 46 42	C 55S 73E27
		57 3 59	133 46 19	C 55S 73E26
110-16-10135	SUMDUM A-6	57 4 54	133 47 57	C 55S 73E22
		57 4 47	133 48 12	C 55S 73E21
110-16-10140	SUMDUM A-6	57 5 9	133 48 44	C 55S 73E21
		57 4 39	133 49 16	C 55S 73E28
110-17-10010	SUMDUM A-6	57 5 48	133 53 38	C 55S 72E24
		57 5 15	133 53 21	C 55S 72E24
110-17-10020	SUMDUM A-6	57 5 38	133 53 54	C 55S 72E24
		57 5 4	133 54 8	C 55S 72E24
110-17-10040	SUMDUM A-6	57 4 56	133 56 25	C 55S 72E27
		57 4 50	133 56 16	C 55S 72E27
110-17-10050	SUMDUM A-6	57 4 29	133 57 14	C 55S 72E27
		57 3 27	133 55 41	C 55S 72E35
110-17-10050-2004	SUMDUM A-6	57 4 21	133 57 8	C 55S 72E27
		57 3 30	133 57 26	C 55S 72E34
110-17-10050-2004-3003	SUMDUM A-6	57 4 12	133 57 11	C 55S 72E27
		57 3 43	133 56 14	C 55S 72E34
110-17-10050-2004-3006	SUMDUM A-6	57 4 11	133 57 13	C 55S 72E27
		57 3 48	133 58 54	C 55S 72E33
110-17-10069	SITKA A-1	57 3 55	134 0 59	C 55S 72E31
		57 3 50	134 1 0	C 55S 72E31
110-17-10072	SITKA A-1	57 3 21	134 1 41	C 55S 72E31
		57 3 24	134 1 13	C 55S 72E31
110-17-10072-2011	SITKA A-1	57 3 23	134 1 30	C 55S 72E31
		57 3 29	134 1 24	C 55S 72E31
110-17-10075	SITKA A-1	57 2 55	134 1 12	C 56S 72E 6
		57 2 59	134 0 51	C 56S 72E 6
110-17-10078	SITKA A-1	57 2 46	134 1 5	C 56S 72E 6
		57 2 51	134 0 46	C 56S 72E 5
110-17-10080	SITKA A-1	57 2 16	134 1 1	C 56S 72E 7
		57 2 3	134 0 0	C 56S 72E 8
110-17-10080-2008	SITKA A-1	57 2 14	134 0 49	C 56S 72E 8
		57 2 3	134 0 35	C 56S 72E 8
110-17-10090	SITKA A-1	57 1 39	134 1 37	C 56S 72E 7
	SUMDUM A-6	57 1 46	133 57 46	C 56S 72E 9
110-21-10008	SUMDUM B-6	57 22 48	133 52 7	C 52S 72E 9
		57 22 58	133 52 44	C 52S 72E 9
110-21-10010	SUMDUM B-6	57 22 23	133 52 31	C 52S 72E 9
		57 22 37	133 52 36	C 52S 72E 9
110-21-10040	SUMDUM B-6	57 20 59	133 54 11	C 52S 72E20
		57 21 41	133 54 12	C 52S 72E17
110-21-10050	SUMDUM B-6	57 20 25	133 55 17	C 52S 72E30
		57 21 13	133 56 3	C 52S 72E19

Stream/lake	Map Sheet	Lat.	Long.	Legal
110-22-10010	SUMDUM B-6	57 19 32	133 58 1	C 52S 71E35
		57 20 30	133 58 5	C 52S 71E26
110-22-10020	SITKA B-1	57 19 50	134 1 55	C 52S 71E28
		57 21 1	134 1 49	C 52S 71E21
110-22-10020-2004	SITKA B-1	57 20 0	134 1 54	C 52S 71E28
		57 20 49	134 0 28	C 52S 71E22
110-22-10030	SITKA B-1	57 22 34	134 4 52	C 52S 71E 7
		57 23 3	134 4 46	C 52S 71E 7
110-22-10040	SITKA B-1	57 22 32	134 5 29	C 52S 71E 7
		57 23 33	134 6 50	C 52S 70E 1
110-22-10040-2009	SITKA B-1	57 22 58	134 6 6	C 52S 70E12
		57 22 50	134 6 39	C 52S 70E12
110-22-10040-2009-3002	SITKA B-1	57 22 56	134 6 29	C 52S 70E12
		57 22 55	134 6 43	C 52S 70E12
110-22-10060	SITKA B-1	57 23 45	134 11 24	C 52S 70E 4
		57 24 43	134 12 20	C 51S 70E32
110-22-10060-2006	SITKA B-1	57 24 2	134 11 23	C 52S 70E 4
		57 24 34	134 11 31	C 51S 70E33
110-22-10080	SITKA B-1	57 23 19	134 12 0	C 52S 70E 4
		57 23 13	134 13 39	C 52S 70E 5
110-22-10090	SITKA B-1	57 22 19	134 10 58	C 52S 70E16
		57 21 55	134 12 24	C 52S 70E17
110-22-10098	SITKA B-1	57 20 26	134 11 5	C 52S 70E28
		57 20 29	134 11 46	C 52S 70E28
110-22-10100	SITKA B-1	57 20 8	134 10 58	C 52S 70E28
		57 20 11	134 12 45	C 52S 70E29
110-22-10140	SITKA B-1	57 18 20	134 10 12	C 53S 71E 5
		57 18 22	134 12 10	C 53S 70E 1
110-22-10150	SITKA B-1	57 18 8	134 8 23	C 53S 71E 4
		57 17 24	134 8 21	C 53S 71E 9
110-23-10030	SUMDUM C-6	57 32 14	133 56 41	C 50S 71E13
		57 33 4	133 57 20	C 50S 71E12
110-23-10040	SUMDUM C-6	57 31 51	133 57 21	C 50S 71E24
		57 32 39	133 57 56	C 50S 71E14
110-23-10050	SUMDUM C-6	57 31 13	133 57 33	C 50S 71E24
		57 31 8	133 58 9	C 50S 71E23
110-23-10080	SITKA B-1	57 29 45	134 0 17	C 50S 71E34
	SITKA C-1	57 30 45	134 0 44	C 50S 71E27
110-23-10100	SITKA C-1	57 30 28	134 6 12	C 50S 70E25
		57 30 4	134 13 5	C 50S 70E32
110-23-10100-2004	SITKA C-1	57 31 5	134 6 42	C 50S 70E24
		57 32 39	134 8 57	C 50S 70E15
110-23-10100-2004-3004	SITKA C-1	57 32 9	134 6 48	C 50S 70E13
		57 32 56	134 5 42	C 50S 71E 7
110-23-10100-2004-3006	SITKA C-1	57 32 23	134 7 0	C 50S 70E13
		57 33 10	134 7 47	C 50S 70E11
110-23-10120	SITKA B-1	57 29 52	134 5 27	C 50S 71E31
		57 29 32	134 6 56	C 50S 70E36
110-23-10150	SITKA B-1	57 28 3	134 6 33	C 51S 70E12
		57 26 35	134 11 53	C 51S 70E21
110-23-10150-2004	SITKA B-1	57 27 39	134 7 43	C 51S 70E11
		57 28 2	134 8 10	C 51S 70E11
110-23-10150-2012	SITKA B-1	57 26 57	134 11 2	C 51S 70E16
		57 27 31	134 12 7	C 51S 70E16
110-23-10180	SITKA B-1	57 24 59	134 0 4	C 51S 71E27
		57 24 59	134 1 49	C 51S 71E28
110-23-10190	SITKA B-1	57 24 54	134 0 6	C 51S 71E34
		57 25 2	134 5 13	C 51S 71E30
110-23-10200	SUMDUM B-6	57 24 54	133 58 34	C 51S 71E35
		57 24 18	133 59 2	C 51S 71E35
110-23-10210	SUMDUM B-6	57 25 5	133 55 52	C 51S 72E30
		57 24 36	133 56 51	C 51S 71E36
110-31-10010	SUMDUM C-5	57 30 38	133 30 29	C 50S 74E27
		57 30 42	133 29 36	C 50S 74E26
110-31-10020 Libby Creek	SUMDUM B-5	57 28 10	133 30 35	C 51S 74E10
		57 29 3	133 27 47	C 51S 74E 1
110-31-10030	SUMDUM B-5	57 17 17	133 28 43	C 53S 75E10
	SUMDUM A-5	57 14 41	133 26 42	C 53S 75E26
110-31-10100	SUMDUM A-5	57 13 9	133 29 55	C 54S 75E 4
		57 12 58	133 29 9	C 54S 75E 4

Stream/lake	Map Sheet	Lat.	Long.	Legal
110-32-10010	SUMDUM C-5	57 33 55 57 34 13	133 33 14 133 33 37	C 50S 74E 4 C 50S 74E 4
110-32-10020	SUMDUM C-5	57 34 40 57 36 12	133 30 53 133 31 26	C 49S 74E34 C 49S 74E22
110-32-10050 Taylor Creek	SUMDUM C-5	57 35 31 57 35 58	133 24 53 133 23 56	C 49S 75E29 C 49S 75E28
110-32-10070 Spruce Creek	SUMDUM C-5 SUMDUM C-4	57 35 42 57 35 52	133 20 8 133 19 36	C 49S 75E26 C 49S 75E26
110-32-10090 Chuck River	SUMDUM C-5 SUMDUM B-4	57 34 42 57 27 56	133 21 0 133 10 56	C 49S 75E34 C 51S 76E11
110-32-10090-2011 Sylvia Creek	SUMDUM C-5	57 34 2 57 33 55	133 20 48 133 20 38	C 50S 75E 2 C 50S 75E 2
110-32-10090-2018	SUMDUM B-4	57 29 57 57 28 17	133 17 6 133 16 23	C 50S 76E30 C 51S 76E 6
110-32-10090-2018-3017	SUMDUM B-4	57 29 11 57 28 40	133 16 24 133 16 18	C 50S 76E31 C 51S 76E 6
110-32-10090-2018-3017-4007	SUMDUM B-4	57 29 0 57 28 58	133 16 17 133 16 7	C 51S 76E 6 C 51S 76E 6
110-32-10090-2018-3017-4013	SUMDUM B-4	57 28 56 57 28 51	133 16 14 133 16 8	C 51S 76E 6 C 51S 76E 6
110-32-10090-2018-3018	SUMDUM B-4	57 29 15 57 29 16	133 16 27 133 16 40	C 50S 76E31 C 50S 76E31
110-32-10090-2018-3024	SUMDUM B-4	57 28 56 57 28 44	133 16 37 133 16 52	C 51S 76E 6 C 51S 76E 6
110-32-10090-2031	SUMDUM B-4	57 28 2 57 28 11	133 11 47 133 11 33	C 51S 76E10 C 51S 76E 3
110-32-10120	SUMDUM C-5	57 34 35 57 34 8	133 27 34 133 26 36	C 49S 74E36 C 50S 75E 6
110-32-10130	SUMDUM C-5	57 33 45 57 33 41	133 28 34 133 27 30	C 50S 74E 1 C 50S 74E 1
110-32-10140	SUMDUM C-5	57 33 1 57 32 34	133 29 3 133 28 24	C 50S 74E11 C 50S 74E12
110-32-10160	SUMDUM C-5	57 32 22 57 31 44	133 29 42 133 29 18	C 50S 74E14 C 50S 74E14
110-33-10034	SUMDUM B-5	57 26 21 57 26 21	133 27 45 133 28 2	C 51S 74E24 C 51S 74E24
110-33-10034-2006	SUMDUM B-5	57 26 21 57 26 26	133 27 57 133 27 54	C 51S 74E24 C 51S 74E24
110-33-10040	SUMDUM B-5	57 26 31 57 27 12	133 25 42 133 25 7	C 51S 75E18 C 51S 75E17
110-33-10040-2009	SUMDUM B-5	57 26 39 57 26 55	133 25 17 133 25 36	C 51S 75E17 C 51S 75E17
110-33-10040-2014	SUMDUM B-5	57 26 51 57 26 49	133 24 46 133 24 39	C 51S 75E17 C 51S 75E17
110-33-10050	SUMDUM B-5	57 26 38 57 27 13	133 22 20 133 23 24	C 51S 75E15 C 51S 75E16
110-33-10050-2010	SUMDUM B-5	57 27 13 57 27 34	133 22 42 133 22 20	C 51S 75E16 C 51S 75E10
110-33-10060	SUMDUM B-5	57 27 12 57 27 41	133 21 9 133 21 39	C 51S 75E15 C 51S 75E10
110-33-10065	SUMDUM B-5	57 27 12 57 27 38	133 21 7 133 21 4	C 51S 75E15 C 51S 75E10
110-33-10080	SUMDUM B-4	57 27 5 57 28 40	133 18 43 133 19 23	C 51S 75E13 C 51S 75E 2
110-33-10080-2004	SUMDUM B-4	57 26 59 57 26 34	133 18 32 133 18 14	C 51S 75E13 C 51S 75E13
110-33-10080-2007	SUMDUM B-4	57 27 5 57 27 15	133 18 26 133 18 30	C 51S 75E13 C 51S 75E13
110-33-10080-2008	SUMDUM B-4	57 27 3 57 27 29	133 18 27 133 18 10	C 51S 75E13 C 51S 75E12
110-33-10080-2009	SUMDUM B-4	57 27 31 57 27 42	133 18 27 133 18 51	C 51S 75E12 C 51S 75E12
110-33-10080-2009-3003	SUMDUM B-4	57 27 37 57 27 34	133 18 45 133 18 57	C 51S 75E12 C 51S 75E12
110-33-10080-2013	SUMDUM B-4	57 27 34 57 28 4	133 18 27 133 19 14	C 51S 75E12 C 51S 75E11
110-33-10080-2020	SUMDUM B-4	57 28 21 57 28 40	133 18 51 133 18 11	C 51S 75E 1 C 51S 75E 1
110-33-10083	SUMDUM B-4	57 26 59 57 26 44	133 18 51 133 18 38	C 51S 75E13 C 51S 75E13

Stream/lake	Map Sheet	Lat.	Long.	Legal
110-33-10083-0910	SUMDUM B-4	57 26 56	133 18 40	C 51S 75E13
110-33-10090	SUMDUM B-4	57 26 43	133 19 18	C 51S 75E14
	SUMDUM B-5	57 26 11	133 20 10	C 51S 75E23
110-33-10090-2011	SUMDUM B-4	57 26 31	133 19 27	C 51S 75E14
		57 26 16	133 19 31	C 51S 75E23
110-33-10090-2011-3005	SUMDUM B-4	57 26 28	133 19 24	C 51S 75E14
		57 26 25	133 19 2	C 51S 75E24
110-33-10130	SUMDUM B-5	57 24 51	133 20 51	C 51S 75E27
	SUMDUM B-4	57 24 47	133 17 35	C 51S 76E30
110-33-10130-2008	SUMDUM B-5	57 24 29	133 20 28	C 51S 75E35
		57 24 7	133 20 44	C 51S 75E35
110-33-10130-2012	SUMDUM B-5	57 24 25	133 20 14	C 51S 75E35
	SUMDUM B-4	57 24 4	133 19 35	C 51S 75E35
110-33-10130-2012-3005	SUMDUM B-5	57 24 19	133 20 6	C 51S 75E35
	SUMDUM B-4	57 24 22	133 18 46	C 51S 75E36
110-33-10130-2012-3006	SUMDUM B-5	57 24 19	133 20 6	C 51S 75E35
		57 24 7	133 20 16	C 51S 75E35
110-33-10135	SUMDUM B-5	57 24 49	133 21 13	C 51S 75E27
		57 24 45	133 20 59	C 51S 75E27
110-33-10160	SUMDUM B-5	57 24 33	133 22 15	C 51S 75E34
		57 24 20	133 22 8	C 51S 75E34
110-33-10180	SUMDUM B-5	57 24 9	133 23 17	C 51S 75E33
		57 23 54	133 22 56	C 51S 75E33
110-33-10180-2004	SUMDUM B-5	57 24 8	133 23 18	C 51S 75E33
		57 24 3	133 23 17	C 51S 75E33
110-33-10200	SUMDUM B-5	57 24 16	133 24 21	C 51S 75E32
		57 23 51	133 23 51	C 51S 75E33
110-34-10010	SUMDUM B-5	57 20 30	133 23 45	C 52S 75E21
		57 20 55	133 23 14	C 52S 75E21
110-34-10020	SUMDUM B-5	57 20 15	133 20 18	C 52S 75E26
		57 20 53	133 20 10	C 52S 75E23
110-34-10025	SUMDUM B-4	57 20 43	133 7 14	C 52S 77E19
		57 20 56	133 7 23	C 52S 77E19
110-34-10030	SUMDUM B-4	57 22 35	133 3 39	C 52S 77E 9
	SUMDUM B-3	57 23 6	132 59 23	C 52S 77E 1
110-34-10030-0010	SUMDUM B-3	57 24 25	132 56 10	C 51S 78E32
110-34-10030-2013	SUMDUM B-4	57 24 8	133 2 45	C 51S 77E34
		57 24 49	133 2 35	C 51S 77E27
110-34-10040	SUMDUM B-4	57 21 19	133 3 14	C 52S 77E16
		57 21 26	133 2 44	C 52S 77E15
110-34-10060	SUMDUM B-4	57 19 5	133 5 45	C 52S 77E32
		57 17 30	133 5 3	C 53S 78E 7
110-34-10080	SUMDUM A-4	57 14 24	133 11 48	C 53S 77E29
		57 13 23	133 8 20	C 54S 77E 2
110-34-10100	SUMDUM B-4	57 17 21	133 18 19	C 53S 76E10
		57 16 37	133 17 12	C 53S 76E14
110-34-10110	SUMDUM B-4	57 17 16	133 18 56	C 53S 76E10
		57 16 50	133 18 30	C 53S 76E15
110-34-10120	SUMDUM B-5	57 17 7	133 20 44	C 53S 76E 9
		57 16 49	133 20 5	C 53S 76E16
110-34-10130	SUMDUM B-5	57 17 6	133 21 34	C 53S 76E 8
		57 16 27	133 20 55	C 53S 76E16
110-34-10139	SUMDUM B-5	57 17 9	133 24 41	C 53S 75E12
		57 16 59	133 24 10	C 53S 76E 7
110-34-10140 Negro Creek	SUMDUM B-5	57 17 7	133 24 49	C 53S 75E12
		57 16 9	133 25 4	C 53S 75E13
111-11-10200 Bear Creek	SITKA C-1	57 41 44	134 4 6	C 48S 70E22
		57 41 21	134 5 32	C 48S 70E28
111-12-10050 *Pleasant Creek	SUMDUM C-6	57 37 52	133 59 41	C 49S 71E15
	SITKA C-1	57 37 7	134 0 55	C 49S 71E15
111-12-10100 *Pleasant Bay Creek	SITKA C-1	57 38 19	134 0 28	C 49S 71E10
		57 38 17	134 1 5	C 49S 71E 9
111-13-10010 *Mole Harbor Creek	SITKA C-1	57 39 21	134 1 22	C 49S 71E 4
		57 38 52	134 1 34	C 49S 71E 4
111-13-10090 *East Mole River	SITKA C-1	57 38 46	134 5 47	C 49S 70E12
		57 37 46	134 5 9	C 49S 71E18
111-13-10100 Mole River	SITKA C-1	57 38 50	134 6 1	C 49S 70E 1
		57 35 26	134 9 52	C 49S 70E27

Stream/lake	Map Sheet	Lat.	Long.	Legal
111-13-10100-2003	SITKA C-1	57 37 58	134 7 38	C 49S 70E11
		57 37 31	134 6 49	C 49S 70E13
111-13-10100-2008	SITKA C-1	57 37 40	134 10 22	C 49S 70E15
		57 39 12	134 10 34	C 49S 70E 4
111-13-10100-2008-0010 Islet Lake	SITKA C-1	57 39 12	134 10 28	C 49S 70E 3
111-13-10150	SITKA C-1	57 40 11	134 5 26	C 48S 70E33
		57 39 56	134 7 19	C 48S 70E32
111-14-10010	SITKA D-1	57 55 49	134 8 18	C 45S 70E31
		57 56 12	134 7 48	C 45S 70E30
111-14-10100 *Winning Cove Creek	SITKA D-1	57 52 3	134 6 25	C 46S 70E20
		57 52 35	134 6 10	C 46S 70E17
111-14-10110	SITKA D-1	57 51 48	134 5 58	C 46S 70E20
		57 52 18	134 5 21	C 46S 70E21
111-14-10150	SITKA D-1	57 50 26	134 4 34	C 46S 70E33
		57 50 45	134 4 4	C 46S 70E27
111-14-10180 *Spook Creek	SITKA D-1	57 49 28	134 2 27	C 47S 70E 2
		57 50 17	134 1 54	C 46S 70E35
111-14-10240 *West Dorn Creek	SITKA D-1	57 47 25	134 0 45	C 47S 70E13
		57 47 32	134 0 0	C 47S 70E13
111-14-10380	SITKA D-1	57 45 33	134 8 34	C 47S 70E30
		57 45 5	134 8 40	C 47S 70E31
111-14-10420	SITKA D-1	57 47 39	134 10 5	C 47S 69E13
		57 46 42	134 10 41	C 47S 69E23
111-14-10440	SITKA D-1	57 48 28	134 11 9	C 47S 69E11
		57 48 15	134 11 45	C 47S 69E11
111-14-10460	SITKA D-1	57 50 9	134 12 47	C 46S 69E34
		57 49 54	134 13 42	C 46S 69E34
111-14-10900	SITKA D-1	57 47 10	134 7 40	C 47S 70E19
		57 47 53	134 7 31	C 47S 70E18
111-15-10200 *Windfall Creek	SITKA D-1	57 49 26	134 17 35	C 47S 69E 6
		57 47 35	134 17 9	C 47S 69E18
111-15-10240	SITKA D-1	57 50 54	134 18 28	C 46S 69E30
	SITKA D-2	57 50 3	134 21 45	C 46S 68E35
111-15-10280	SITKA D-1	57 51 41	134 18 0	C 46S 69E19
		57 52 8	134 18 37	C 46S 69E19
111-15-10300 Pack Creek	SITKA D-1	57 54 18	134 17 20	C 46S 69E 6
	SITKA D-2	57 54 47	134 21 27	C 46S 68E 2
111-16-10300	SITKA D-1	57 57 31	134 18 45	C 45S 68E24
		57 57 9	134 19 40	C 45S 68E24
111-16-10320	SITKA D-1	57 58 58	134 19 54	C 45S 68E12
	SITKA D-2	57 58 31	134 21 3	C 45S 68E14
111-16-10350 *Swan Cove Creek	SITKA D-2	57 59 33	134 20 35	C 45S 68E 2
		57 59 19	134 21 16	C 45S 68E11
111-16-10450	SITKA D-2	57 59 42	134 20 50	C 45S 68E 2
		57 59 44	134 21 43	C 45S 68E 2
111-17-10090	JUNEAU A-2	58 2 15	134 20 0	C 44S 68E20
		58 1 50	134 22 37	C 44S 67E25
111-17-10100 King Salmon River	JUNEAU A-2	58 2 36	134 20 18	C 44S 68E20
		58 5 25	134 25 15	C 44S 67E 2
111-17-10100-2007	JUNEAU A-2	58 3 53	134 22 48	C 44S 67E13
		58 3 52	134 24 52	C 44S 67E14
111-17-10200	JUNEAU A-1	58 2 23	134 16 51	C 44S 68E22
		58 3 7	134 17 31	C 44S 68E16
111-17-10240	JUNEAU A-1	58 4 4	134 18 6	C 44S 68E 9
		58 4 49	134 19 51	C 44S 68E 8
111-17-10280 *Portage Creek	JUNEAU A-1	58 5 54	134 19 4	C 43S 68E32
	JUNEAU A-2	58 7 34	134 22 23	C 43S 67E24
111-17-10360	JUNEAU A-1	58 3 49	134 14 51	C 44S 68E14
		58 3 55	134 13 55	C 44S 68E13
111-17-10400	JUNEAU A-1	58 2 32	134 13 26	C 44S 68E24
		58 2 23	134 12 41	C 44S 68E24
111-17-10480	SITKA D-1	57 59 19	134 9 24	C 45S 69E12
		57 57 45	134 7 33	C 45S 70E18
111-17-10490	SITKA D-1	57 58 51	134 9 34	C 45S 69E12
		57 56 5	134 6 33	C 45S 70E29
111-17-10490-2005	SITKA D-1	57 57 3	134 7 22	C 45S 70E20
		57 56 55	134 6 5	C 45S 70E20
111-20-10200 *Thistle Ledge Creek	SUMDUM C-5	57 40 22	133 38 28	C 48S 73E30
		57 40 7	133 37 18	C 48S 73E32

Stream/lake	Map Sheet	Lat.	Long.	Legal
111-20-10240 *Point League Creek	SUMDUM C-5	57 38 19 57 37 54	133 36 55 133 35 19	C 49S 73E12 C 49S 74E 7
111-20-10290	SUMDUM C-6	57 41 48 57 41 27	133 53 36 133 55 22	C 48S 71E22 C 48S 71E21
111-20-10300	SUMDUM C-6	57 42 32 57 42 24	133 53 34 133 54 59	C 48S 71E15 C 48S 71E16
111-20-10310	SUMDUM C-6	57 43 9 57 43 15	133 53 37 133 54 26	C 48S 71E15 C 48S 71E 9
111-20-10380	SUMDUM D-6	57 46 48 57 46 29	133 54 28 133 55 44	C 47S 71E21 C 47S 71E21
111-20-10400	SUMDUM D-6	57 49 8 57 48 34	133 55 15 133 56 25	C 47S 71E 4 C 47S 71E 8
111-20-10410	SUMDUM D-6	57 50 41 57 50 20	133 56 40 133 57 14	C 46S 71E32 C 46S 71E32
111-21-10020	SUMDUM D-5	57 48 52 57 49 5	133 38 18 133 38 39	C 47S 73E 7 C 47S 73E 6
111-21-10030	SUMDUM D-5	57 50 7 57 50 6	133 37 39 133 37 58	C 46S 73E32 C 46S 73E32
111-21-10040	SUMDUM D-5	57 52 57 57 52 46	133 39 1 133 39 54	C 46S 73E18 C 46S 72E13
111-21-10150	SUMDUM D-5	57 55 12 57 58 52	133 24 34 133 24 24	C 45S 74E34 C 45S 74E10
111-21-10500	SUMDUM C-5	57 43 56 57 44 31	133 27 29 133 27 59	C 48S 74E 5 C 48S 74E 5
111-21-10500-2006	SUMDUM C-5	57 44 10 57 44 29	133 27 39 133 27 25	C 48S 74E 5 C 48S 74E 5
111-21-10510	SUMDUM C-5	57 43 44 57 43 51	133 26 21 133 26 21	C 48S 74E 9 C 48S 74E 4
111-21-10530	SUMDUM C-5	57 43 8 57 43 17	133 24 11 133 22 46	C 48S 74E10 C 48S 74E11
111-21-10920	SUMDUM C-5	57 40 0 57 39 30	133 25 21 133 24 36	C 48S 74E33 C 48S 74E34
111-21-10940	SUMDUM C-5	57 40 21 57 40 1	133 28 36 133 27 48	C 48S 74E30 C 48S 74E32
111-21-10950	SUMDUM C-5	57 40 19 57 39 52	133 28 52 133 28 35	C 48S 74E30 C 48S 74E31
111-31-10050 *Taku Lake Creek	JUNEAU A-1	58 4 37 58 6 9	134 1 6 134 1 11	C 44S 70E 6 C 43S 70E31
111-31-10050-0010 Taku Lake	JUNEAU A-1	58 5 31	134 1 31	C 43S 70E31
111-31-10200	SUMDUM D-6	57 55 30 57 55 13	133 50 0 133 48 30	C 45S 71E36 C 45S 72E31
111-31-10250	SUMDUM D-6	57 50 5 57 50 15	133 44 33 133 43 36	C 46S 72E34 C 46S 72E34
111-31-10300	SUMDUM D-6	57 51 31 57 51 5	133 58 32 133 59 33	C 46S 71E30 C 46S 70E25
111-31-10320	SUMDUM D-6	57 52 34 57 52 23	133 59 6 134 0 0	C 46S 71E18 C 46S 70E24
111-31-10360	SITKA D-1	57 53 53 57 53 33	134 0 12 134 1 38	C 46S 70E12 C 46S 70E11
111-31-10400	SITKA D-1	57 54 50 57 54 29	134 0 14 134 1 41	C 46S 70E 1 C 46S 70E 2
111-31-10440	SITKA D-1	57 56 15 57 56 5	134 2 11 134 2 32	C 45S 70E26 C 45S 70E26
111-31-10520	SITKA D-1	57 58 53 57 58 58	134 5 46 134 6 33	C 45S 70E 9 C 45S 70E 8
111-31-10600	JUNEAU A-1	58 1 48 58 1 45	134 7 2 134 8 22	C 44S 69E27 C 44S 69E28
111-31-10700 *Doty's Creek	JUNEAU A-1	58 7 27 58 7 0	134 13 48 134 15 15	C 43S 68E24 C 43S 68E26
111-32-10130 Carlson Creek	JUNEAU B-1	58 18 24 58 18 34	134 8 34 134 9 24	C 41S 69E21 C 41S 69E17
111-32-10320 Taku River	TAKU RIVER B-6 TAKU RIVER C-5	58 25 32 58 34 54	133 58 25 133 39 15	C 40S 69E11 C 38S 71E14
111-32-10320-2004	TAKU RIVER B-6	58 25 52 58 28 48	133 56 41 133 55 26	C 40S 69E 1 C 39S 70E19
111-32-10320-2013 Sockeye Creek	TAKU RIVER B-6 TAKU RIVER C-6	58 29 50 58 32 24	133 59 0 134 0 0	C 39S 69E14 C 38S 69E27
111-32-10320-2013-3004	TAKU RIVER C-6	58 30 16 58 31 30	133 59 2 133 58 19	C 39S 69E11 C 38S 69E35

Stream/lake	Map Sheet	Lat.	Long.	Legal
111-32-10320-2016 Johnson Creek	TAKU RIVER C-6	58 30 22	133 52 57	C 39S 70E 8
	TAKU RIVER B-6	58 28 36	133 50 43	C 39S 70E22
111-32-10320-2016-3005	TAKU RIVER C-6	58 30 26	133 51 5	C 39S 70E 9
		58 30 13	133 50 37	C 39S 70E10
111-32-10320-2019 *Twin Glacier Creek	TAKU RIVER C-6	58 31 16	133 53 20	C 39S 70E 5
		58 31 40	133 53 0	C 38S 70E32
111-32-10320-2019-0010 Twin Glacier Lake	TAKU RIVER C-6	58 32 39	133 53 58	C 38S 70E29
111-32-10320-2019-3006	TAKU RIVER C-6	58 32 34	133 52 6	C 38S 70E28
		58 32 25	133 52 3	C 38S 70E28
111-32-10320-2021 Moose Creek	TAKU RIVER C-6	58 31 43	133 50 33	C 38S 70E34
		58 33 3	133 50 28	C 38S 70E27
111-32-10320-2021-3008	TAKU RIVER C-6	58 32 29	133 48 49	C 38S 70E26
		58 32 59	133 47 31	C 38S 70E25
111-32-10320-2021-3008-4004	TAKU RIVER C-6	58 32 36	133 47 35	C 38S 70E25
		58 32 51	133 46 52	C 38S 70E25
111-32-10320-2021-3012	TAKU RIVER C-6	58 33 1	133 49 41	C 38S 70E27
		58 33 23	133 49 29	C 38S 70E22
111-32-10320-2024 Yehring Creek	TAKU RIVER C-6	58 30 6	133 47 3	C 39S 70E12
		58 30 0	133 43 47	C 39S 71E 8
111-32-10320-2024-3004	TAKU RIVER C-6	58 30 16	133 45 36	C 39S 71E 7
	TAKU RIVER B-6	58 29 43	133 46 32	C 39S 70E13
111-32-10320-2032 Wright River	TAKU RIVER C-6	58 31 44	133 44 24	C 38S 71E31
	TAKU RIVER C-5	58 30 5	133 39 39	C 39S 71E10
111-32-10320-2052 Fish Creek	TAKU RIVER C-6	58 32 37	133 40 52	C 38S 71E27
	TAKU RIVER C-5	58 32 11	133 38 11	C 38S 71E35
111-32-10780 Davidson Creek	TAKU RIVER B-6	58 21 9	133 59 26	C 40S 69E34
		58 22 18	133 51 29	C 40S 70E28
111-32-10780-2010	TAKU RIVER B-6	58 22 3	133 54 57	C 40S 70E31
		58 22 16	133 53 51	C 40S 70E29
111-32-10800 Turner Creek	TAKU RIVER B-6	58 18 57	133 58 4	C 41S 70E16
		58 18 49	133 57 36	C 41S 70E15
111-32-10990	JUNEAU A-1	58 7 27	134 2 21	C 43S 70E19
		58 6 28	134 0 16	C 43S 70E29
111-32-10990-2005	JUNEAU A-1	58 6 48	134 1 12	C 43S 70E30
	TAKU RIVER A-6	58 7 48	133 57 32	C 43S 70E22
111-33-10080	TAKU RIVER A-6	58 2 2	133 48 28	C 44S 71E21
		58 2 3	133 49 22	C 44S 71E21
111-33-10100 Prospect Creek	TAKU RIVER A-6	58 2 52	133 48 17	C 44S 71E16
		58 4 36	133 51 2	C 44S 71E 8
111-33-10300 Speel River	TAKU RIVER A-6	58 8 4	133 42 55	C 43S 71E24
	TAKU RIVER A-5	58 11 30	133 34 8	C 42S 72E36
111-33-10300-0010	TAKU RIVER A-5	58 11 57	133 33 43	C 42S 72E25
111-33-10300-2014	TAKU RIVER A-5	58 9 34	133 37 14	C 43S 72E10
		58 9 2	133 36 1	C 43S 72E11
111-34-10200	TAKU RIVER A-6	58 1 19	133 44 27	C 44S 71E25
		58 2 4	133 44 10	C 44S 71E24
111-34-10220	TAKU RIVER A-6	58 0 58	133 43 52	C 44S 71E36
		58 2 31	133 42 58	C 44S 71E24
111-34-10240	TAKU RIVER A-6	58 0 48	133 43 42	C 44S 71E36
		58 1 11	133 43 3	C 44S 71E25
111-34-10400	SUMDUM D-6	57 57 36	133 49 57	C 45S 71E24
		57 57 35	133 49 11	C 45S 72E19
111-34-10410	SUMDUM D-6	57 57 36	133 49 57	C 45S 71E24
		57 57 15	133 49 32	C 45S 72E19
111-35-10050 Whiting River	TAKU RIVER A-6	58 0 0	133 41 29	C 45S 72E 1
	TAKU RIVER A-5	58 9 21	133 20 39	C 43S 74E 8
111-35-10050-2032	TAKU RIVER A-5	58 9 12	133 20 29	C 43S 74E 8
	TAKU RIVER A-4	58 10 3	133 18 26	C 43S 74E 3
111-35-10050-2032-0010	TAKU RIVER A-4	58 10 9	133 18 7	C 43S 74E 3
111-35-10050-2035	TAKU RIVER A-5	58 9 21	133 20 39	C 43S 74E 8
		58 12 23	133 30 18	C 42S 73E29
111-35-10050-2035-0010 Crescent Lake	TAKU RIVER A-4	58 12 0	133 19 32	C 42S 74E28
111-35-10050-2035-0020	TAKU RIVER A-5	58 12 21	133 30 32	C 42S 73E29
111-35-10050-2035-3007	TAKU RIVER A-4	58 11 53	133 19 40	C 42S 74E28
		58 11 44	133 20 0	C 42S 74E28

Stream/lake	Map Sheet	Lat.	Long.	Legal
111-35-10050-2035-3013	TAKU RIVER A-5	58 12 29	133 23 19	C 42S 73E24
		58 11 56	133 23 27	C 42S 73E25
111-35-10170	SUMDUM D-6	57 57 46	133 41 32	C 45S 72E14
		57 58 1	133 40 0	C 45S 72E13
111-35-10200 Sweetheart Creek	SUMDUM D-6	57 56 38	133 41 6	C 45S 72E25
		57 56 44	133 40 28	C 45S 72E25
111-35-10320 Gilbert Creek	SUMDUM D-6	57 55 54	133 40 51	C 45S 72E36
		57 54 33	133 40 20	C 46S 72E 1
111-35-10340	SUMDUM D-6	57 55 43	133 41 47	C 45S 72E35
		57 54 53	133 41 18	C 46S 72E 1
111-35-10360	SUMDUM D-6	57 55 44	133 41 49	C 45S 72E35
		57 54 36	133 43 5	C 46S 72E 2
111-35-10420	SUMDUM D-6	57 57 48	133 44 34	C 45S 72E15
		57 56 42	133 44 33	C 45S 72E27
111-40-10050	JUNEAU B-2	58 21 27	134 31 24	C 40S 66E33
		58 21 35	134 31 22	C 40S 66E33
111-40-10060	JUNEAU B-2	58 21 29	134 31 7	C 40S 66E33
		58 21 44	134 31 1	C 40S 66E33
111-40-10070 Switzer Creek	JUNEAU B-2	58 21 13	134 31 8	C 40S 66E33
		58 21 59	134 29 56	C 40S 66E27
111-40-10070-2001	JUNEAU B-2	58 21 25	134 30 53	C 40S 66E33
		58 21 28	134 30 58	C 40S 66E33
111-40-10070-2003	JUNEAU B-2	58 21 30	134 30 33	C 40S 66E33
		58 21 33	134 30 40	C 40S 66E33
111-40-10070-2006	JUNEAU B-2	58 21 29	134 30 28	C 40S 66E34
		58 21 27	134 30 21	C 40S 66E34
111-40-10070-2009	JUNEAU B-2	58 21 42	134 30 21	C 40S 66E34
		58 21 43	134 30 40	C 40S 66E33
111-40-10070-2013	JUNEAU B-2	58 21 43	134 30 18	C 40S 66E34
		58 21 50	134 30 25	C 40S 66E34
111-40-10070-2020	JUNEAU B-2	58 21 47	134 30 1	C 40S 66E34
		58 21 46	134 29 23	C 40S 66E34
111-40-10100 Lemon Creek	JUNEAU B-2	58 21 5	134 30 25	C 40S 66E34
		58 22 47	134 26 30	C 40S 66E25
111-40-10100-2029	JUNEAU B-2	58 22 13	134 28 40	C 40S 66E26
		58 22 35	134 28 45	C 40S 66E26
111-40-10100-2036 Sawmill Creek	JUNEAU B-2	58 22 9	134 28 6	C 40S 66E26
		58 22 10	134 27 49	C 40S 66E26
111-40-10125	JUNEAU B-2	58 20 44	134 30 6	C 41S 67E 5
		58 21 28	134 28 43	C 40S 66E35
111-40-10125-2007	JUNEAU B-2	58 20 54	134 29 43	C 41S 67E 5
		58 21 4	134 29 35	C 40S 66E34
111-40-10150 Salmon Creek	JUNEAU B-2	58 19 50	134 28 21	C 41S 67E 9
		58 20 0	134 27 35	C 41S 67E 9
111-40-10200	JUNEAU B-2	58 17 49	134 25 14	C 41S 67E23
		58 17 54	134 25 13	C 41S 67E23
111-40-10280 Sheep Creek	JUNEAU B-1	58 15 40	134 19 24	C 42S 68E 5
		58 16 6	134 19 22	C 41S 68E32
111-40-10400	JUNEAU A-1	58 8 39	134 16 32	C 43S 68E15
		58 7 32	134 16 37	C 43S 68E22
111-40-10500 Stink Creek	JUNEAU A-2	58 10 13	134 26 9	C 43S 67E 3
		58 9 17	134 25 25	C 43S 67E10
111-40-10600 *Middle Pt. Creek	JUNEAU B-2	58 15 0	134 37 36	C 42S 66E 4
		58 15 5	134 37 19	C 42S 66E 4
111-40-10635	JUNEAU A-2	58 13 54	134 35 13	C 42S 66E15
		58 13 58	134 35 12	C 42S 66E15
111-40-10690	JUNEAU A-2	58 13 34	134 29 58	C 42S 67E17
		58 13 59	134 31 19	C 42S 67E18
111-40-10700 Hilda Creek	JUNEAU A-2	58 13 35	134 29 57	C 42S 67E17
		58 14 11	134 29 46	C 42S 67E 8
111-40-10850 Bullion Creek	JUNEAU A-2	58 14 49	134 20 10	C 42S 68E 8
		58 14 40	134 20 18	C 42S 68E 8
111-40-10860 Ready Bullion Creek	JUNEAU B-2	58 15 13	134 20 42	C 42S 68E 6
		58 15 9	134 20 57	C 42S 68E 6
111-40-10890 Lawson Creek	JUNEAU B-2	58 17 10	134 24 31	C 41S 67E26
		58 17 5	134 24 44	C 41S 67E26
111-40-10900 Kowee Creek	JUNEAU B-2	58 17 55	134 25 58	C 41S 67E22
		58 17 42	134 26 24	C 41S 67E22
111-40-10910 Grant Creek	JUNEAU B-2	58 18 20	134 26 54	C 41S 67E22
		58 18 1	134 27 46	C 41S 67E21

Stream/lake	Map Sheet	Lat.	Long.	Legal
111-40-10920 Eagle Creek	JUNEAU B-2	58 18 47 58 18 36	134 27 27 134 27 43	C 41S 67E16 C 41S 67E16
111-40-10940 Falls Creek	JUNEAU B-2	58 19 26 58 19 12	134 28 48 134 29 8	C 41S 67E 8 C 41S 67E17
111-40-10960 Neilson Creek	JUNEAU B-2	58 19 57 58 19 52	134 29 50 134 30 5	C 41S 67E 8 C 41S 67E 8
111-40-10980 Hendrickson Creek	JUNEAU B-2	58 20 26 58 19 56	134 31 17 134 31 40	C 41S 67E 6 C 41S 67E 7
111-41-10050 Admiralty Creek	JUNEAU A-2	58 10 34 58 6 13	134 33 33 134 26 18	C 43S 66E 2 C 43S 67E34
111-41-10050-0010 Young Lake	JUNEAU A-2	58 7 34	134 28 47	C 43S 67E20
111-41-10100	JUNEAU A-2	58 10 14 58 9 56	134 36 33 134 36 1	C 43S 66E 3 C 43S 66E 3
111-41-10120	JUNEAU A-2	58 9 51 58 9 30	134 37 37 134 35 53	C 43S 66E 4 C 43S 66E10
111-41-10160	JUNEAU A-3	58 9 38 58 9 19	134 40 4 134 40 3	C 43S 66E 8 C 43S 66E 8
111-41-10170	JUNEAU A-3	58 9 37 58 9 5	134 40 31 134 40 12	C 43S 66E 7 C 43S 66E 7
111-41-10180 Fowler Creek	JUNEAU A-3	58 9 42 58 8 45	134 41 54 134 43 36	C 43S 65E12 C 43S 65E14
111-41-10180-2007	JUNEAU A-3	58 9 23 58 8 35	134 42 19 134 42 39	C 43S 65E12 C 43S 65E13
111-41-10190 *Zinc Creek	JUNEAU A-3	58 10 19 58 10 34	134 41 56 134 42 10	C 43S 65E 1 C 43S 65E 1
111-50-10060	JUNEAU C-3	58 31 45 58 31 53	134 48 41 134 48 39	C 38S 64E34 C 38S 64E35
111-50-10070 Eagle River	JUNEAU C-3	58 31 20 58 33 31	134 48 13 134 45 10	C 39S 64E 2 C 38S 65E19
111-50-10070-2004 Herbert River	JUNEAU C-3	58 31 17 58 31 48	134 48 10 134 43 22	C 39S 64E 2 C 38S 65E32
111-50-10070-2004-0010	JUNEAU C-3	58 31 57	134 42 48	C 38S 65E32
111-50-10070-2004-3002	JUNEAU C-3	58 31 14 58 30 0	134 48 4 134 46 5	C 39S 64E 2 C 39S 64E12
111-50-10070-2004-3002-4007	JUNEAU C-3	58 31 9 58 31 34	134 47 52 134 47 20	C 39S 64E 2 C 39S 64E 2
111-50-10070-2004-3002-4007-5004	JUNEAU C-3	58 31 10 58 30 53	134 47 39 134 47 14	C 39S 64E 2 C 39S 64E 2
111-50-10070-2004-3002-4007-5010	JUNEAU C-3	58 31 16 58 31 7	134 47 34 134 47 1	C 39S 64E 2 C 39S 64E 1
111-50-10070-2004-3002-4007-5010-6003	JUNEAU C-3	58 31 15 58 31 24	134 47 28 134 47 18	C 39S 64E 2 C 39S 64E 2
111-50-10070-2004-3002-4007-5010-6009	JUNEAU C-3	58 31 10 58 31 20	134 47 13 134 47 14	C 39S 64E 2 C 39S 64E 2
111-50-10070-2004-3002-4007-5010-6009-7003	JUNEAU C-3	58 31 16 58 31 16	134 47 17 134 47 8	C 39S 64E 2 C 39S 64E 2
111-50-10070-2004-3002-4017	JUNEAU C-3	58 30 34 58 30 53	134 46 31 134 46 56	C 39S 64E12 C 39S 64E 1
111-50-10070-2004-3002-4017-5004	JUNEAU C-3	58 30 36 58 30 31	134 46 31 134 46 15	C 39S 64E12 C 39S 64E12
111-50-10070-2004-3002-4017-5008	JUNEAU C-3	58 30 38 58 30 38	134 46 31 134 46 16	C 39S 64E12 C 39S 64E12
111-50-10070-2004-3002-4017-5008-6011	JUNEAU C-3	58 30 38 58 30 45	134 46 24 134 46 28	C 39S 64E12 C 39S 64E12
111-50-10070-2004-3002-4021	JUNEAU C-3	58 30 10 58 30 15	134 46 3 134 45 42	C 39S 64E12 C 39S 64E12
111-50-10070-2004-3002-4021-5004	JUNEAU C-3	58 30 10 58 30 6	134 45 56 134 45 39	C 39S 64E12 C 39S 64E12
111-50-10070-2004-3006	JUNEAU C-3 JUNEAU B-3	58 31 36 58 29 2	134 45 40 134 42 13	C 39S 64E 1 C 39S 65E20
111-50-10070-2004-3006-0010 Windfall Lake	JUNEAU C-3	58 30 26	134 43 32	C 39S 65E 8
111-50-10070-2004-3006-4003 Windfall Creek	JUNEAU C-3 JUNEAU B-3	58 30 14 58 29 53	134 43 9 134 42 35	C 39S 65E 8 C 39S 65E17
111-50-10070-2004-3006-4006 Slate Creek	JUNEAU B-3	58 29 32 58 29 0	134 43 10 134 43 39	C 39S 65E17 C 39S 65E20
111-50-10070-2009 Boulder Creek	JUNEAU C-3	58 32 35 58 33 6	134 47 2 134 47 7	C 38S 64E25 C 38S 64E26

Stream/lake	Map Sheet	Lat.	Long.	Legal
111-50-10070-2012	JUNEAU C-3	58 33 17	134 45 2	C 38S 65E30
		58 33 41	134 43 56	C 38S 65E19
111-50-10070-2018	JUNEAU C-3	58 33 31	134 45 10	C 38S 65E19
		58 33 31	134 44 42	C 38S 65E19
111-50-10100 Peterson Creek	JUNEAU B-3	58 29 45	134 46 44	C 39S 64E13
		58 28 20	134 45 28	C 39S 64E24
111-50-10110	JUNEAU B-3	58 29 38	134 46 50	C 39S 64E13
		58 29 29	134 46 49	C 39S 64E13
111-50-10140 Shrine Creek	JUNEAU B-3	58 28 16	134 47 0	C 39S 64E24
		58 27 31	134 46 13	C 39S 64E25
111-50-10200	JUNEAU B-3	58 26 10	134 45 48	C 40S 64E 1
		58 26 37	134 45 56	C 39S 64E36
111-50-10300 Lena Creek	JUNEAU B-3	58 23 47	134 44 49	C 40S 65E18
		58 23 25	134 43 43	C 40S 65E20
111-50-10310	JUNEAU B-3	58 23 35	134 45 0	C 40S 65E19
		58 23 23	134 44 19	C 40S 65E19
111-50-10310-2008	JUNEAU B-3	58 23 23	134 44 36	C 40S 65E19
		58 23 11	134 44 24	C 40S 65E19
111-50-10350 Auke Nu Creek	JUNEAU B-2	58 22 58	134 39 57	C 40S 65E22
		58 23 10	134 39 57	C 40S 65E22
111-50-10370 Waydelich Creek	JUNEAU B-2	58 23 4	134 39 22	C 40S 65E22
	JUNEAU B-3	58 23 10	134 39 24	C 40S 65E22
111-50-10390 Bay Creek	JUNEAU B-2	58 23 15	134 38 48	C 40S 65E22
		58 23 24	134 38 56	C 40S 65E22
111-50-10420 Auke Creek	JUNEAU B-2	58 22 52	134 38 24	C 40S 65E23
		58 23 1	134 37 59	C 40S 65E23
111-50-10420-0010 Auke Lake	JUNEAU B-2	58 23 17	134 37 49	C 40S 65E23
111-50-10420-2002	JUNEAU B-2	58 23 1	134 37 56	C 40S 65E23
		58 22 53	134 37 55	C 40S 65E23
111-50-10420-2006	JUNEAU B-2	58 23 37	134 37 13	C 40S 65E23
		58 23 47	134 37 9	C 40S 65E14
111-50-10420-2008	JUNEAU B-2	58 23 36	134 37 23	C 40S 65E23
		58 23 42	134 37 31	C 40S 65E14
111-50-10420-2010 Lake Creek	JUNEAU B-2	58 23 30	134 37 54	C 40S 65E23
		58 23 56	134 37 56	C 40S 65E14
111-50-10420-2013	JUNEAU B-2	58 23 30	134 38 6	C 40S 65E23
		58 23 36	134 38 4	C 40S 65E23
111-50-10420-2013-3003	JUNEAU B-2	58 23 32	134 38 8	C 40S 65E23
		58 23 31	134 38 17	C 40S 65E23
111-50-10420-2013-3003-4001	JUNEAU B-2	58 23 34	134 38 10	C 40S 65E23
		58 23 39	134 38 12	C 40S 65E23
111-50-10420-2015	JUNEAU B-2	58 23 31	134 38 0	C 40S 65E23
		58 23 43	134 38 0	C 40S 65E14
111-50-10490	JUNEAU B-2	58 21 9	134 37 11	C 40S 65E35
		58 22 30	134 37 17	C 40S 65E26
111-50-10490-2013	JUNEAU B-2	58 21 44	134 37 11	C 40S 65E35
		58 22 18	134 37 24	C 40S 65E26
111-50-10490-2020	JUNEAU B-2	58 22 18	134 37 0	C 40S 65E25
		58 22 29	134 36 40	C 40S 65E25
111-50-10490-2020-3005	JUNEAU B-2	58 22 20	134 36 50	C 40S 65E25
		58 22 26	134 36 45	C 40S 65E25
111-50-10490-2020-3008	JUNEAU B-2	58 22 20	134 36 41	C 40S 65E25
		58 22 22	134 36 31	C 40S 65E25
111-50-10500 Mendenhall River	JUNEAU B-2	58 21 28	134 36 27	C 40S 65E36
		58 24 44	134 34 31	C 40S 66E 7
111-50-10500-0020 Mendenhall Lake	JUNEAU B-2	58 25 24	134 34 23	C 40S 66E 6
111-50-10500-2002 Duck Creek	JUNEAU B-2	58 21 33	134 35 52	C 40S 65E36
		58 23 50	134 33 53	C 40S 66E18
111-50-10500-2002-3014	JUNEAU B-2	58 22 33	134 34 38	C 40S 66E30
		58 22 53	134 34 28	C 40S 66E19
111-50-10500-2002-3030	JUNEAU B-2	58 23 17	134 34 21	C 40S 66E19
		58 23 17	134 34 11	C 40S 66E19
111-50-10500-2003 Montana Creek	JUNEAU B-2	58 22 54	134 35 48	C 40S 65E24
		58 27 19	134 40 0	C 39S 65E34
111-50-10500-2003-3011	JUNEAU B-2	58 23 35	134 36 24	C 40S 65E24
		58 23 46	134 36 30	C 40S 65E13
111-50-10500-2003-3014	JUNEAU B-2	58 23 48	134 36 23	C 40S 65E13
		58 23 58	134 36 23	C 40S 65E13

Stream/lake	Map Sheet	Lat.	Long.	Legal
111-50-10500-2003-3018	JUNEAU B-2	58 23 50	134 36 27	C 40S 65E13
		58 23 56	134 36 28	C 40S 65E13
111-50-10500-2003-3024	JUNEAU B-2	58 23 57	134 36 32	C 40S 65E13
		58 24 6	134 36 23	C 40S 65E13
111-50-10500-2003-3042	JUNEAU B-2	58 25 19	134 36 51	C 40S 65E12
		58 25 29	134 37 3	C 40S 65E 1
111-50-10500-2003-3054	JUNEAU B-2	58 26 14	134 38 18	C 40S 65E 2
		58 26 42	134 38 6	C 39S 65E35
111-50-10500-2003-3060 McGinnis Creek	JUNEAU B-2	58 26 29	134 38 41	C 39S 65E35
		58 27 20	134 37 40	C 39S 65E35
111-50-10500-2003-3060-4011	JUNEAU B-2	58 26 42	134 38 20	C 39S 65E35
		58 27 24	134 38 11	C 39S 65E26
111-50-10500-2003-3060-4019 McGinnis Creek	JUNEAU B-2	58 27 5	134 37 58	C 39S 65E35
		58 27 26	134 37 45	C 39S 65E26
111-50-10500-2004	JUNEAU B-2	58 24 16	134 34 31	C 40S 66E18
		58 24 26	134 32 29	C 40S 66E17
111-50-10500-2004-3011	JUNEAU B-2	58 24 15	134 34 21	C 40S 66E18
		58 24 24	134 33 5	C 40S 66E17
111-50-10500-2004-3011-4003	JUNEAU B-2	58 24 24	134 34 9	C 40S 66E18
		58 24 42	134 34 10	C 40S 66E 7
111-50-10500-2004-3011-4007	JUNEAU B-2	58 24 23	134 33 43	C 40S 66E17
		58 24 32	134 33 14	C 40S 66E17
111-50-10500-2004-3011-4013	JUNEAU B-2	58 24 21	134 33 40	C 40S 66E17
		58 24 25	134 33 23	C 40S 66E17
111-50-10500-2004-3020	JUNEAU B-2	58 24 15	134 33 4	C 40S 66E17
		58 24 5	134 32 33	C 40S 66E17
111-50-10500-2006 Steep Creek	JUNEAU B-2	58 25 2	134 32 54	C 40S 66E 8
		58 24 47	134 32 14	C 40S 66E 8
111-50-10500-2010 Nugget Creek	JUNEAU B-2	58 25 7	134 32 25	C 40S 66E 8
		58 25 36	134 32 13	C 40S 66E 5
111-50-10500-2013	JUNEAU B-2	58 24 51	134 34 47	C 40S 66E 7
		58 24 46	134 34 47	C 40S 66E 7
111-50-10500-2013-0010	JUNEAU B-2	58 24 46	134 34 55	C 40S 66E 7
111-50-10500-2017	JUNEAU B-2	58 24 56	134 35 22	C 40S 66E 7
		58 24 56	134 35 31	C 40S 65E12
111-50-10500-2019	JUNEAU B-2	58 25 0	134 35 29	C 40S 66E 7
		58 24 59	134 35 39	C 40S 65E12
111-50-10500-2021	JUNEAU B-2	58 25 2	134 35 18	C 40S 66E 7
		58 25 2	134 35 27	C 40S 66E 7
111-50-10500-2029	JUNEAU B-2	58 25 19	134 35 8	C 40S 66E 7
		58 25 19	134 35 18	C 40S 66E 7
111-50-10500-2035	JUNEAU B-2	58 25 35	134 34 58	C 40S 66E 6
		58 25 37	134 35 8	C 40S 66E 6
111-50-10500-2903	JUNEAU B-2	58 24 21	134 34 57	C 40S 66E18
		58 24 26	134 35 8	C 40S 66E18
111-50-10620-2006	JUNEAU B-2	58 22 1	134 34 31	C 40S 66E30
		58 21 34	134 33 47	C 40S 66E32
111-50-10620-2006-3005	JUNEAU B-2	58 21 39	134 33 56	C 40S 66E31
		58 21 37	134 33 43	C 40S 66E32
111-50-10620-2010	JUNEAU B-2	58 22 52	134 33 46	C 40S 66E20
		58 22 54	134 33 22	C 40S 66E20
111-50-10620-2014	JUNEAU B-2	58 23 10	134 33 36	C 40S 66E20
		58 23 4	134 33 10	C 40S 66E20
111-50-10620-2016	JUNEAU B-2	58 23 19	134 33 24	C 40S 66E20
		58 23 19	134 32 57	C 40S 66E20
111-50-10620-2020	JUNEAU B-2	58 23 28	134 33 13	C 40S 66E20
		58 23 37	134 32 58	C 40S 66E20
111-50-10625	JUNEAU B-2	58 21 28	134 33 0	C 40S 66E32
		58 21 39	134 32 59	C 40S 66E32
111-50-10660 Johnson Creek	JUNEAU B-2	58 20 25	134 32 44	C 41S 66E 1
		58 19 57	134 32 15	C 41S 66E12
111-50-10670 Ninemile Creek	JUNEAU B-2	58 20 13	134 34 28	C 41S 66E 2
		58 19 58	134 33 50	C 41S 66E11
111-50-10690 Fish Creek	JUNEAU B-2	58 19 50	134 35 42	C 41S 66E10
		58 19 13	134 33 48	C 41S 66E14
111-50-10750 Peterson Creek	JUNEAU B-3	58 17 45	134 40 30	C 41S 66E19
	JUNEAU B-2	58 16 23	134 37 47	C 41S 66E33
111-50-10750-2027	JUNEAU B-2	58 16 58	134 39 46	C 41S 66E29
		58 17 30	134 39 49	C 41S 66E29

Stream/Lake	Map Sheet	Lat.	Long.	Legal
111-50-10750-2033	JUNEAU B-2	58 16 50	134 39 34	C 41S 66E29
		58 17 6	134 38 35	C 41S 66E29
111-50-10750-2035	JUNEAU B-2	58 16 41	134 39 19	C 41S 66E32
		58 16 48	134 38 49	C 41S 66E29
111-50-10750-2039	JUNEAU B-2	58 16 31	134 39 2	C 41S 66E32
		58 16 44	134 38 8	C 41S 66E33
111-50-10750-2042	JUNEAU B-2	58 16 18	134 38 54	C 41S 66E32
		58 16 9	134 38 21	C 41S 66E33
111-50-10800 Bear Creek	JUNEAU B-3	58 16 51	134 46 47	C 41S 65E28
		58 16 10	134 49 40	C 41S 65E32
111-50-10830	JUNEAU B-3	58 18 18	134 48 2	C 41S 65E21
		58 18 30	134 49 0	C 41S 65E17
111-50-10850	JUNEAU B-3	58 20 26	134 51 14	C 41S 65E 6
		58 20 7	134 51 34	C 41S 64E12
111-50-10880 *Barlow Head Creek	JUNEAU B-3	58 19 11	134 52 29	C 41S 64E13
		58 18 36	134 51 31	C 41S 64E13
111-50-10920	JUNEAU B-3	58 20 2	134 53 49	C 41S 64E11
		58 19 10	134 54 47	C 41S 64E14
111-90-10050 Limestone Creek	TAKU RIVER A-6	58 2 12	133 56 16	C 44S 70E22
		58 2 14	133 53 14	C 44S 70E24
111-90-10050-2005	TAKU RIVER A-6	58 2 32	133 54 33	C 44S 70E23
		58 3 10	133 53 24	C 44S 70E13
112-11-10020	SITKA A-3	57 2 40	134 46 12	C 56S 67E 4
		57 2 48	134 46 25	C 56S 67E 4
112-11-10030	SITKA A-3	57 4 15	134 47 34	C 55S 67E29
		57 3 43	134 48 11	C 55S 67E32
112-11-10030-2001	SITKA A-3	57 4 7	134 47 36	C 55S 67E29
		57 4 3	134 47 33	C 55S 67E29
112-11-10033	SITKA A-3	57 4 26	134 49 34	C 55S 67E30
		57 4 16	134 49 41	C 55S 67E30
112-11-10050 Baranof River	SITKA A-3	57 5 19	134 50 3	C 55S 66E24
		57 5 17	134 50 12	C 55S 66E24
112-11-10052	SITKA A-3	57 5 22	134 49 27	C 55S 67E19
		57 5 36	134 49 40	C 55S 67E19
112-11-10060	SITKA A-3	57 6 41	134 47 30	C 55S 67E 8
		57 6 43	134 47 43	C 55S 67E 8
112-11-10080 Takatz Creek	SITKA A-3	57 8 33	134 51 52	C 54S 66E35
		57 8 39	134 52 0	C 54S 66E35
112-11-10090 Kasnyku Creek	SITKA A-3	57 11 33	134 49 57	C 54S 67E18
		57 11 29	134 49 59	C 54S 67E18
112-11-10100	SITKA A-3	57 12 11	134 50 45	C 54S 66E12
		57 12 8	134 51 8	C 54S 66E12
112-11-10110	SITKA A-3	57 13 6	134 52 10	C 54S 66E 2
		57 13 1	134 52 29	C 54S 66E 2
112-11-10120	SITKA A-3	57 14 18	134 53 21	C 53S 66E34
		57 14 23	134 54 37	C 53S 66E27
112-11-10127	SITKA B-3	57 18 26	134 48 46	C 53S 67E 6
		57 19 12	134 49 21	C 52S 66E33
112-11-10127-2005	SITKA B-3	57 18 58	134 49 9	C 52S 66E33
		57 19 2	134 49 25	C 52S 66E33
112-11-10129	SITKA B-3	57 19 9	134 48 43	C 52S 66E34
		57 19 21	134 49 6	C 52S 66E33
112-11-10130	SITKA B-3	57 20 18	134 48 34	C 52S 66E27
		57 20 25	134 49 27	C 52S 66E21
112-11-10140	SITKA B-3	57 21 39	134 49 11	C 52S 66E16
		57 21 35	134 49 38	C 52S 66E16
112-11-10150	SITKA B-3	57 22 49	134 50 18	C 52S 66E 9
		57 22 55	134 54 39	C 52S 65E12
112-11-10150-2002	SITKA B-3	57 22 43	134 51 13	C 52S 66E 8
		57 22 56	134 51 23	C 52S 66E 8
112-11-10150-2003	SITKA B-3	57 22 37	134 51 24	C 52S 66E 8
		57 22 2	134 53 5	C 52S 66E18
112-11-10150-2010	SITKA B-3	57 23 15	134 54 24	C 52S 65E 1
		57 23 17	134 55 2	C 52S 65E 1
112-11-10160	SITKA B-3	57 23 11	134 50 36	C 52S 66E 5
		57 23 15	134 51 21	C 52S 66E 5
112-11-10160-2003	SITKA B-3	57 23 9	134 51 8	C 52S 66E 5
		57 23 2	134 51 20	C 52S 66E 5
112-11-10170	SITKA B-3	57 23 20	134 50 39	C 52S 66E 5
		57 23 23	134 51 19	C 52S 66E 5

Stream/lake	Map Sheet	Lat.	Long.	Legal
112-12-10050 *White Rock Creek	SITKA C-3	57 32 54 57 34 30	134 51 50 134 59 17	C 50S 66E 8 C 49S 65E33
112-12-10080	SITKA C-3	57 34 13 57 34 21	134 51 11 134 53 21	C 50S 66E 5 C 49S 66E31
112-12-10160 Basket Creek	SITKA C-3	57 38 9 57 37 41	134 53 15 134 55 54	C 49S 66E 7 C 49S 65E14
112-12-10160-0010 Basket Lake	SITKA C-3	57 37 47	134 54 44	C 49S 65E12
112-12-10250 Kook Creek	SITKA C-3 SITKA C-4	57 40 6 57 38 42	134 56 13 135 2 55	C 48S 65E31 C 49S 65E 6
112-12-10250-0010 Kook Lake	SITKA C-3	57 39 56	134 58 56	C 48S 64E36
112-12-10250-2010	SITKA C-4	57 39 54 57 40 33	135 0 29 135 2 30	C 48S 64E35 C 48S 64E28
112-12-10250-2013	SITKA C-4	57 39 4 57 37 59	135 1 17 135 0 47	C 49S 65E 5 C 49S 65E 8
112-12-10340	SITKA C-3	57 42 22 57 41 39	134 55 8 134 59 50	C 48S 65E17 C 48S 64E23
112-12-10340-2004	SITKA C-3	57 42 13 57 42 18	134 55 50 134 56 54	C 48S 65E17 C 48S 65E18
112-12-10460 Gypsum Creek	SITKA D-3 SITKA D-4	57 53 59 57 55 0	134 58 55 135 2 6	C 46S 64E12 C 46S 64E 3
112-12-10460-2012	SITKA D-4	57 54 52 57 55 11	135 1 40 135 1 41	C 46S 64E 3 C 45S 64E34
112-12-10500 Wukuklook Creek	SITKA D-3 SITKA D-4	57 55 24 57 57 4	134 56 17 135 1 16	C 45S 65E31 C 45S 64E22
112-13-10060 Iyouktug Creek	SITKA D-3 JUNEAU A-4	57 58 12 58 0 47	134 56 58 135 3 59	C 45S 65E18 C 44S 63E35
112-13-10060-2004	SITKA D-3	57 58 20 57 59 12	134 57 46 134 58 40	C 45S 64E13 C 45S 64E12
112-13-10060-2004-3004	SITKA D-3	57 58 43 57 59 11	134 58 11 134 57 48	C 45S 64E12 C 45S 64E12
112-13-10060-2015	SITKA D-4	57 59 50 57 58 48	135 2 32 135 4 31	C 45S 64E 4 C 45S 64E 8
112-13-10060-2015-3004	SITKA D-4	57 59 48 57 59 56	135 2 42 135 3 16	C 45S 64E 4 C 45S 64E 4
112-13-10060-2015-3006	SITKA D-4	57 59 47 57 59 52	135 2 44 135 3 36	C 45S 64E 4 C 45S 64E 4
112-13-10060-2015-3010	SITKA D-4	57 59 34 57 59 48	135 3 15 135 3 50	C 45S 64E 4 C 45S 64E 4
112-13-10060-2015-3018	SITKA D-4	57 59 6 57 58 56	135 4 13 135 4 54	C 45S 64E 8 C 45S 64E 8
112-15-10100 Cordwood Creek	JUNEAU B-3	58 20 58 58 21 27	134 57 14 134 55 53	C 41S 64E 4 C 40S 63E36
112-15-10300	JUNEAU C-4	58 32 40 58 32 19	135 10 28 135 11 5	C 38S 62E28 C 38S 62E33
112-15-10308	JUNEAU C-4	58 32 52 58 33 5	135 10 30 135 11 22	C 38S 62E28 C 38S 62E28
112-15-10400	JUNEAU C-4	58 30 19 58 30 26	135 8 5 135 9 3	C 39S 62E11 C 39S 62E10
112-15-10420 *Lynn Sisters Creek	JUNEAU B-4	58 30 0 58 29 50	135 8 3 135 9 19	C 39S 62E11 C 39S 62E10
112-15-10425	JUNEAU B-4	58 29 17 58 29 14	135 8 1 135 8 27	C 39S 62E14 C 39S 62E14
112-15-10500	JUNEAU B-4	58 27 2 58 26 27	135 6 26 135 7 27	C 39S 62E36 C 39S 62E35
112-15-10535	JUNEAU B-4	58 25 15 58 25 24	135 5 28 135 5 49	C 40S 62E12 C 40S 62E 1
112-15-10540	JUNEAU B-4	58 25 0 58 24 43	135 5 34 135 7 5	C 40S 62E12 C 40S 62E11
112-15-10620 *Robinson Creek	JUNEAU B-4	58 22 52 58 22 26	135 4 58 135 13 54	C 40S 63E19 C 40S 62E30
112-16-10300 Wheeler Creek	JUNEAU A-3 SITKA D-2	58 3 32 57 57 13	134 47 37 134 36 32	C 44S 65E16 C 45S 67E20
112-16-10300-2005	JUNEAU A-3	58 0 29 58 1 3	134 44 55 134 43 54	C 44S 65E35 C 44S 65E35
112-16-10300-2007	SITKA D-3	57 58 31 58 0 0	134 42 45 134 40 8	C 45S 66E15 C 45S 66E 2
112-16-10300-2040	SITKA D-3	57 57 36 57 56 28	134 42 17 134 41 51	C 45S 66E22 C 45S 66E27

Stream/lake	Map Sheet	Lat.	Long.	Legal
112-16-10300-2056	SITKA D-3	57 56 54	134 40 31	C 45S 66E26
		57 56 44	134 40 41	C 45S 66E26
112-17-10100 *Peanut Creek	SITKA D-3	57 54 26	134 44 17	C 46S 66E 4
		57 54 42	134 43 8	C 46S 66E 4
112-17-10120 *Kathleen, Lake Creek	SITKA D-3	57 53 46	134 43 51	C 46S 66E 9
		57 53 44	134 42 25	C 46S 66E10
112-17-10160 Ward Creek	SITKA D-3	57 52 8	134 43 11	C 46S 66E21
	SITKA D-2	57 51 57	134 31 20	C 46S 67E23
112-17-10160-2007	SITKA D-3	57 51 53	134 41 6	C 46S 66E23
		57 52 23	134 40 54	C 46S 66E23
112-17-10160-2013	SITKA D-3	57 51 52	134 40 37	C 46S 66E23
		57 52 6	134 40 19	C 46S 66E23
112-17-10160-2015	SITKA D-3	57 51 48	134 40 25	C 46S 66E26
		57 51 54	134 40 9	C 46S 66E23
112-17-10160-2017	SITKA D-3	57 51 46	134 40 21	C 46S 66E26
		57 51 47	134 40 5	C 46S 66E26
112-17-10160-2019	SITKA D-3	57 51 44	134 40 21	C 46S 66E26
		57 51 40	134 40 2	C 46S 66E26
112-17-10160-2029	SITKA D-2	57 51 21	134 37 29	C 46S 67E30
		57 51 36	134 37 26	C 46S 67E19
112-17-10160-2032	SITKA D-2	57 51 44	134 34 48	C 46S 67E21
		57 51 13	134 34 36	C 46S 67E28
112-17-10160-2034	SITKA D-2	57 51 45	134 34 30	C 46S 67E21
		57 51 27	134 33 41	C 46S 67E28
112-17-10160-2035	SITKA D-2	57 51 50	134 34 26	C 46S 67E21
		57 51 59	134 34 41	C 46S 67E21
112-17-10160-2039	SITKA D-2	57 52 3	134 32 54	C 46S 67E22
		57 52 25	134 32 34	C 46S 67E22
112-17-10160-2041	SITKA D-2	57 52 1	134 32 30	C 46S 67E22
		57 52 44	134 24 30	C 46S 68E16
112-17-10160-2041-3002	SITKA D-2	57 52 5	134 32 27	C 46S 67E22
		57 52 26	134 31 33	C 46S 67E23
112-17-10160-2041-3020	SITKA D-2	57 52 51	134 31 32	C 46S 67E14
		57 52 52	134 30 37	C 46S 67E14
112-17-10160-2041-3020-4008	SITKA D-2	57 52 47	134 31 21	C 46S 67E14
		57 52 30	134 31 32	C 46S 67E14
112-17-10160-2041-3033	SITKA D-2	57 53 44	134 29 58	C 46S 67E12
		57 53 59	134 30 9	C 46S 67E11
112-17-10160-2041-3041	SITKA D-2	57 53 44	134 28 42	C 46S 67E12
		57 54 51	134 26 7	C 46S 68E 5
112-17-10160-2041-3041-4040	SITKA D-2	57 54 31	134 26 47	C 46S 68E 5
		57 54 27	134 26 37	C 46S 68E 5
112-17-10250 *Florence, Lake Creek	SITKA D-3	57 48 27	134 42 32	C 47S 66E10
		57 48 21	134 41 42	C 47S 66E15
112-17-10300 Fishery Creek	SITKA D-3	57 45 58	134 42 46	C 47S 66E27
		57 45 45	134 42 18	C 47S 66E34
112-17-10360	SITKA C-3	57 43 39	134 43 39	C 48S 66E 9
		57 43 42	134 43 0	C 48S 66E10
112-17-10400 *Marble Creek	SITKA C-3	57 40 57	134 41 57	C 48S 66E27
		57 41 1	134 40 35	C 48S 66E26
112-17-10500 Thayer Creek	SITKA C-2	57 34 47	134 37 27	C 49S 67E35
		57 35 36	134 37 8	C 49S 67E26
112-18-10250	SITKA B-2	57 23 1	134 33 52	C 52S 68E 7
		57 23 6	134 32 25	C 52S 68E 8
112-19-10100 *Wilson Creek	SITKA A-2	57 10 17	134 35 51	C 54S 68E21
		57 10 18	134 28 49	C 54S 69E20
112-19-10100-2010	SITKA A-2	57 10 10	134 30 23	C 54S 69E30
		57 8 36	134 30 8	C 54S 69E31
112-19-10150	SITKA A-2	57 9 30	134 34 51	C 54S 68E27
		57 8 18	134 33 35	C 55S 68E 2
112-19-10200	SITKA A-2	57 6 22	134 37 47	C 55S 68E17
		57 7 12	134 36 36	C 55S 68E 9
112-21-10010	SITKA B-3	57 15 45	134 53 39	C 53S 66E22
		57 15 36	134 53 31	C 53S 66E22
112-21-10020	SITKA B-3	57 15 34	134 55 43	C 53S 66E21
		57 15 28	134 56 11	C 53S 66E21
112-21-10030	SITKA B-3	57 17 47	134 57 3	C 53S 66E 8
		57 17 1	134 58 40	C 53S 66E 7
112-21-10040 Glacial River	SITKA B-3	57 15 37	134 59 43	C 53S 65E24
		57 15 0	134 58 47	C 53S 66E30

Stream/lake	Map Sheet	Lat.	Long.	Legal
112-21-10040-2005	SITKA B-3	57 15 37 57 15 18	134 58 38 134 57 56	C 53S 66E19 C 53S 66E20
112-21-10050 Clear River	SITKA B-4 SITKA A-4	57 15 26 57 14 16	135 0 36 135 7 44	C 53S 65E24 C 53S 65E31
112-21-10050-2003	SITKA B-4	57 15 20 57 15 4	135 1 32 135 2 21	C 53S 65E23 C 53S 65E26
112-21-10050-2021	SITKA A-4	57 14 21 57 14 14	135 7 16 135 7 0	C 53S 65E29 C 53S 65E32
112-21-10050-2023	SITKA A-4	57 14 20 57 14 8	135 7 19 135 7 27	C 53S 65E29 C 53S 65E32
112-21-10060	SITKA B-4	57 19 50 57 19 36	135 0 44 135 1 25	C 52S 65E29 C 52S 65E29
112-21-10070	SITKA B-4	57 20 11 57 20 6	135 4 11 135 4 8	C 52S 64E25 C 52S 64E25
112-21-10080	SITKA B-4	57 20 28 57 20 44	135 4 38 135 5 3	C 52S 64E24 C 52S 64E23
112-21-10090	SITKA B-3	57 22 3 57 21 50	134 57 44 134 58 49	C 52S 65E15 C 52S 65E16
112-21-10092	SITKA B-3	57 22 43 57 22 41	134 58 13 134 59 24	C 52S 65E10 C 52S 65E 9
112-21-10100	SITKA B-3	57 18 41 57 20 28	134 50 14 134 51 32	C 52S 66E33 C 52S 66E20
112-41-10100	SITKA C-4	57 44 40 57 43 32	135 1 8 135 1 47	C 47S 64E34 C 48S 64E10
112-41-10200 *Harley Creek	SITKA D-4	57 47 14 57 48 20	135 5 20 135 4 48	C 47S 64E20 C 47S 64E 8
112-41-10360	SITKA D-3 SITKA C-3	57 45 7 57 44 53	134 55 50 134 56 27	C 47S 65E32 C 47S 65E31
112-42-10080 Indian River	SITKA D-4	57 46 51 57 47 13	135 10 58 135 11 33	C 47S 63E22 C 47S 63E22
112-42-10120 *Tenakee Creek	SITKA D-4	57 46 46 57 47 11	135 8 11 135 8 41	C 47S 63E24 C 47S 63E24
112-42-10140	SITKA C-4	57 44 6 57 44 11	135 7 0 135 6 24	C 48S 64E 6 C 48S 64E 6
112-42-10150	SITKA C-4	57 43 58 57 44 2	135 7 6 135 6 20	C 48S 64E 6 C 48S 64E 6
112-42-10150-2002	SITKA C-4	57 43 57 57 43 51	135 6 59 135 6 13	C 48S 64E 6 C 48S 64E 6
112-42-10160 Corner Creek	SITKA C-4	57 43 48 57 41 21	135 7 4 135 3 11	C 48S 64E 6 C 48S 64E21
112-42-10160-2002	SITKA C-4	57 43 44 57 43 20	135 6 44 135 7 42	C 48S 64E 7 C 48S 63E12
112-42-10160-2002-3003	SITKA C-4	57 43 28 57 43 8	135 7 7 135 7 0	C 48S 64E 7 C 48S 64E 7
112-42-10160-2003	SITKA C-4	57 43 21 57 43 26	135 6 27 135 5 53	C 48S 64E 7 C 48S 64E 7
112-42-10160-2003-3003	SITKA C-4	57 43 25 57 43 38	135 6 16 135 6 6	C 48S 64E 7 C 48S 64E 7
112-42-10160-2006	SITKA C-4	57 42 54 57 42 24	135 6 4 135 6 4	C 48S 64E18 C 48S 64E18
112-42-10160-2006-3003	SITKA C-4	57 42 39 57 42 24	135 5 49 135 5 36	C 48S 64E18 C 48S 64E18
112-42-10160-2010	SITKA C-4	57 42 28 57 42 11	135 4 55 135 5 18	C 48S 64E17 C 48S 64E17
112-42-10160-2012	SITKA C-4	57 42 8 57 41 15	135 4 25 135 5 10	C 48S 64E17 C 48S 64E20
112-42-10160-2012-3003	SITKA C-4	57 41 43 57 41 26	135 4 22 135 4 5	C 48S 64E20 C 48S 64E20
112-42-10160-2013	SITKA C-4	57 41 50 57 41 58	135 3 42 135 3 5	C 48S 64E21 C 48S 64E21
112-42-10160-2015	SITKA C-4	57 41 23 57 41 40	135 3 13 135 2 57	C 48S 64E21 C 48S 64E21
112-42-10200	SITKA C-4	57 44 20 57 43 21	135 9 14 135 9 36	C 48S 63E 2 C 48S 63E11
112-42-10250 Kadashan River	SITKA C-4	57 42 8 57 38 3	135 13 5 135 8 17	C 48S 63E16 C 49S 64E 9
112-42-10250-2004 Tonalite Creek	SITKA C-4	57 41 39 57 38 13	135 12 58 135 14 49	C 48S 63E21 C 49S 63E11
112-42-10250-2004-3003	SITKA C-4	57 40 55 57 39 28	135 13 2 135 12 25	C 48S 63E28 C 48S 63E33

Stream/lake	Map Sheet	Lat.	Long.	Legal
112-42-10250-2009 Hook Creek	SITKA C-4	57 40 32 57 40 27	135 11 36 135 10 33	C 48S 63E27 C 48S 63E27
112-42-10280 *W. Kadashan Creek	SITKA C-4	57 42 16 57 41 5	135 13 56 135 16 30	C 48S 63E17 C 48S 63E30
112-42-10320 *Rudy Creek	SITKA C-4	57 43 57 57 42 0	135 14 41 135 19 36	C 48S 63E 5 C 48S 62E23
112-43-10020	SITKA C-5	57 43 33 57 41 20	135 21 49 135 26 23	C 48S 62E 9 C 48S 62E19
112-43-10080	SITKA C-5	57 44 4 57 43 41	135 26 27 135 26 1	C 48S 62E 6 C 48S 62E 7
112-43-10090	SITKA C-5	57 44 9 57 43 23	135 26 43 135 27 20	C 48S 61E 1 C 48S 61E12
112-43-10100	SITKA C-5	57 44 19 57 44 22	135 27 33 135 29 31	C 48S 61E 1 C 48S 61E 2
112-44-10100	SITKA D-5	57 46 15 57 45 49	135 26 35 135 30 46	C 47S 62E30 C 47S 61E27
112-45-10120	SITKA D-5	57 52 14 57 53 15	135 28 27 135 24 5	C 46S 61E23 C 46S 62E17
112-45-10125	SITKA D-5	57 52 36 57 52 55	135 29 46 135 29 14	C 46S 61E14 C 46S 61E14
112-45-10320 *Eaton Creek	SITKA D-5	57 48 55 57 48 24	135 25 22 135 28 42	C 47S 62E 7 C 47S 61E11
112-45-10360	SITKA D-5	57 50 0 57 49 21	135 29 46 135 31 35	C 46S 61E35 C 47S 61E 4
112-46-10040	SITKA D-5	57 49 33 57 49 27	135 32 50 135 32 2	C 47S 61E 4 C 47S 61E 4
112-46-10070	SITKA D-5	57 49 26 57 48 5	135 35 35 135 37 31	C 47S 61E 6 C 47S 60E13
112-46-10080	SITKA D-5	57 49 35 57 48 25	135 35 38 135 39 35	C 47S 61E 6 C 47S 60E10
112-47-10100	SITKA D-5 SITKA D-6	57 51 21 57 50 51	135 39 21 135 42 55	C 46S 60E26 C 46S 60E29
112-47-10100-2004	SITKA D-6	57 51 15 57 52 8	135 40 5 135 40 43	C 46S 60E27 C 46S 60E22
112-48-10120	SITKA D-6	57 54 49 57 54 29	135 43 9 135 42 9	C 46S 60E 5 C 46S 60E 4
112-48-10150 *Big Goose Creek	SITKA D-6	57 54 46 57 53 56	135 44 0 135 46 51	C 46S 60E 5 C 46S 59E12
112-48-10150-2003	SITKA D-6	57 54 28 57 53 4	135 45 6 135 45 33	C 46S 60E 6 C 46S 60E18
112-48-10190 *Little Goose Creek	SITKA D-6	57 55 19 57 54 38	135 46 20 135 46 24	C 45S 59E36 C 46S 59E 1
112-48-10230 *West Bay Head Creek	SITKA D-6	57 56 14 57 55 14	135 49 3 135 52 34	C 45S 59E26 C 45S 59E32
112-48-10230-2003	SITKA D-6	57 56 3 57 55 5	135 49 42 135 50 17	C 45S 59E27 C 45S 59E34
112-48-10230-2004	SITKA D-6	57 56 0 57 56 15	135 50 11 135 51 12	C 45S 59E27 C 45S 59E28
112-48-10350	JUNEAU A-6	58 0 10 58 0 28	135 54 1 135 54 52	C 45S 59E 5 C 44S 58E34
112-48-10500	SITKA D-6 SITKA D-5	57 56 7 57 56 28	135 40 39 135 39 22	C 45S 60E27 C 45S 60E26
112-48-10520	SITKA D-5	57 54 16 57 55 14	135 33 53 135 35 4	C 46S 61E 5 C 45S 61E31
112-50-10050 *Wachusett Creek	SITKA D-4	57 49 46 57 48 33	135 0 27 135 1 15	C 47S 64E 2 C 47S 64E10
112-50-10050-2012	SITKA D-4	57 49 47 57 49 53	135 0 35 135 0 36	C 47S 64E 2 C 46S 64E35
112-50-10050-2030	SITKA D-4	57 49 28 57 49 29	135 0 50 135 1 2	C 47S 64E 3 C 47S 64E 3
112-50-10100 Pavlof River	SITKA D-4	57 50 33 57 50 35	135 2 0 135 10 3	C 46S 64E34 C 46S 63E35
112-50-10100-0010 Pavlof Lake	SITKA D-4	57 50 39	135 2 54	C 46S 64E33
112-50-10100-2008	SITKA D-4	57 51 26 57 51 50	135 9 21 135 9 59	C 46S 63E26 C 46S 63E23
112-50-10100-2045	SITKA D-4	57 50 3 57 49 30	135 3 33 135 2 43	C 46S 64E33 C 47S 64E 4
112-50-10100-2065	SITKA D-4	57 50 21 57 50 5	135 4 47 135 5 15	C 46S 64E32 C 46S 64E32

Stream/lake	Map Sheet	Lat.	Long.	Legal
112-50-10100-2100	SITKA D-4	57 51 37 57 51 47	135 9 14 135 9 11	C 46S 63E23 C 46S 63E23
112-50-10100-2119	SITKA D-4	57 50 43 57 50 34	135 9 39 135 9 40	C 46S 63E35 C 46S 63E35
112-50-10250 Kennel Creek	SITKA D-4	57 53 57 57 52 56	135 9 17 135 13 57	C 46S 63E11 C 46S 63E17
112-50-10250-2007	SITKA D-4	57 52 48 57 52 12	135 13 33 135 13 56	C 46S 63E16 C 46S 63E20
112-50-10250-2011	SITKA D-4	57 53 16 57 52 38	135 9 41 135 9 27	C 46S 63E14 C 46S 63E14
112-50-10250-2019	SITKA D-4	57 53 18 57 53 11	135 11 7 135 11 2	C 46S 63E15 C 46S 63E15
112-50-10260	SITKA D-4	57 55 6 57 55 12	135 10 19 135 10 26	C 45S 63E35 C 45S 63E35
112-50-10300 North Fork Freshwater Creek	SITKA D-4	57 56 30 57 57 7	135 13 26 135 16 3	C 45S 63E28 C 45S 63E19
112-50-10300-2001 Freshwater Creek	SITKA D-4 SITKA D-5	57 56 29 57 54 35	135 13 36 135 21 42	C 45S 63E28 C 46S 62E 3
112-50-10300-2001-3003	SITKA D-4	57 56 10 57 54 48	135 13 54 135 11 56	C 45S 63E29 C 46S 63E 3
112-50-10300-2001-3003-0010	SITKA D-4	57 55 22	135 12 58	C 45S 63E33
112-50-10300-2001-3003-4008	SITKA D-4	57 55 23 57 55 10	135 13 48 135 13 56	C 45S 63E32 C 45S 63E32
112-50-10300-2001-3003-4010	SITKA D-4	57 55 17 57 55 7	135 13 29 135 13 39	C 45S 63E33 C 45S 63E33
112-50-10300-2001-3003-4012	SITKA D-4	57 55 14 57 55 2	135 13 7 135 13 12	C 45S 63E33 C 46S 63E 4
112-50-10300-2001-3003-4016	SITKA D-4	57 55 9 57 54 56	135 12 40 135 12 44	C 45S 63E33 C 46S 63E 4
112-50-10300-2001-3004	SITKA D-4	57 56 9 57 56 23	135 14 27 135 15 45	C 45S 63E29 C 45S 63E30
112-50-10300-2001-3005	SITKA D-4	57 56 4 57 55 33	135 14 52 135 15 8	C 45S 63E29 C 45S 63E32
112-50-10310	SITKA D-4	57 56 58 57 57 1	135 13 23 135 13 30	C 45S 63E21 C 45S 63E21
112-50-10320 *Bay Head Creek	SITKA D-4	57 57 13 57 57 50	135 13 18 135 14 32	C 45S 63E21 C 45S 63E17
112-50-10370	SITKA D-4	57 56 20 57 56 25	135 10 9 135 10 12	C 45S 63E26 C 45S 63E26
112-50-10380 Seal Creek	SITKA D-4	57 56 3 57 57 25	135 9 2 135 8 48	C 45S 63E26 C 45S 63E24
112-50-10383	SITKA D-4	57 55 27 57 55 39	135 7 59 135 8 7	C 45S 63E36 C 45S 63E36
112-50-10389	SITKA D-4	57 53 56 57 53 57	135 2 42 135 2 33	C 46S 64E 9 C 46S 64E 9
112-61-10060	JUNEAU B-4	58 17 32 58 17 27	135 5 56 135 8 13	C 41S 63E27 C 41S 63E29
112-61-10080	JUNEAU B-4	58 17 56 58 18 51	135 5 38 135 7 52	C 41S 63E22 C 41S 63E16
112-61-10100 *Point Howard Creek	JUNEAU B-4	58 18 52 58 19 57	135 5 22 135 7 10	C 41S 63E15 C 41S 63E 9
112-61-10120 *Howard Bay Creek (E Head)	JUNEAU B-4	58 19 1 58 19 52	135 5 5 135 5 27	C 41S 63E15 C 41S 63E10
112-63-10050 *Coot Cove Creek	JUNEAU B-3	58 15 36 58 16 7	134 54 21 134 54 42	C 42S 64E 2 C 41S 64E35
112-63-10070 *Crab Cove Creek (N Head)	JUNEAU B-3	58 15 40 58 16 11	134 53 0 134 53 30	C 42S 64E 1 C 41S 64E35
112-63-10080 *Crab Cove Creek (NE Head)	JUNEAU B-3	58 15 35 58 16 7	134 52 41 134 51 51	C 42S 64E 1 C 41S 64E36
112-63-10120	JUNEAU A-3	58 14 16 58 14 0	134 53 21 134 52 41	C 42S 64E11 C 42S 64E13
112-63-10120-2007	JUNEAU A-3	58 14 7 58 14 10	134 52 40 134 52 25	C 42S 64E13 C 42S 64E12
112-63-10130 *Funter Creek	JUNEAU A-3	58 14 10 58 13 27	134 53 25 134 53 7	C 42S 64E11 C 42S 64E13
112-65-10110	JUNEAU A-3	58 10 8 58 10 17	134 46 11 134 46 15	C 43S 65E 3 C 43S 65E 3
112-65-10120 *Jimmy Green Creek	JUNEAU A-3	58 10 37 58 11 6	134 45 17 134 45 58	C 43S 65E 3 C 42S 65E34

Stream/lake	Map Sheet	Lat.	Long.	Legal
112-65-10140	JUNEAU A-3	58 11 17	134 44 55	C 42S 65E35
		58 11 39	134 45 20	C 42S 65E27
112-65-10150 *Hawk Inlet Head Creek	JUNEAU A-3	58 11 31	134 44 18	C 42S 65E35
		58 12 59	134 45 39	C 42S 65E22
112-65-10230	JUNEAU A-3	58 6 1	134 45 38	C 43S 65E34
		58 5 48	134 43 27	C 43S 65E35
112-65-10230-2007	JUNEAU A-3	58 6 7	134 44 41	C 43S 65E35
		58 6 53	134 44 41	C 43S 65E26
112-65-10240 Greens Creek	JUNEAU A-3	58 5 55	134 45 35	C 43S 65E34
		58 4 27	134 43 56	C 44S 65E11
112-65-10280 *Piledriver Creek	JUNEAU A-3	58 4 38	134 46 6	C 44S 65E 3
		58 3 37	134 45 38	C 44S 65E15
112-65-10280-2006	JUNEAU A-3	58 4 10	134 45 46	C 44S 65E10
		58 4 37	134 45 25	C 44S 65E 3
112-67-10150	SITKA C-2	57 33 24	134 27 33	C 50S 68E11
		57 33 46	134 31 18	C 50S 68E 4
112-67-10250 *Freshwater Lake Outlet	SITKA C-2	57 34 33	134 23 55	C 49S 69E31
		57 34 19	134 24 5	C 50S 69E 6
112-67-10250-0020 Fresh Water Lake	SITKA C-2	57 34 5	134 25 11	C 50S 68E 1
112-67-10250-2002	SITKA C-2	57 34 30	134 23 58	C 49S 69E31
		57 35 4	134 24 55	C 49S 69E31
112-67-10350 Hasselborg Creek	SITKA C-1	57 35 35	134 19 44	C 49S 69E27
		57 36 39	134 18 9	C 49S 69E23
112-67-10400 Jims Creek	SITKA C-1	57 35 27	134 19 44	C 49S 69E27
		57 35 16	134 17 38	C 49S 69E35
112-67-10450 *Gabriel Creek	SITKA C-1	57 33 42	134 19 36	C 50S 69E 3
		57 34 8	134 17 56	C 50S 69E 2
112-67-10600 *Kanalku Creek	SITKA B-2	57 29 38	134 23 42	C 50S 69E31
	SITKA B-1	57 28 7	134 16 50	C 51S 69E12
112-67-10600-0020 Kanalku Lake	SITKA B-2	57 29 14	134 21 0	C 51S 69E 4
112-67-10800 *Favorite Creek	SITKA B-2	57 27 22	134 29 15	C 51S 68E15
		57 27 30	134 28 0	C 51S 68E11
112-71-10240	SITKA B-2	57 22 2	134 26 21	C 52S 68E13
		57 21 9	134 28 23	C 52S 68E22
112-72-10030	SITKA B-2	57 23 36	134 22 6	C 52S 69E 5
		57 24 36	134 23 4	C 51S 69E32
112-72-10050	SITKA B-2	57 23 41	134 21 34	C 52S 69E 4
		57 24 15	134 21 24	C 51S 69E33
112-72-10100	SITKA B-2	57 23 50	134 20 10	C 52S 69E 4
		57 24 25	134 20 28	C 51S 69E33
112-72-10110 *Weir Creek N. Arm Hood Bay	SITKA B-1	57 23 41	134 19 26	C 52S 69E 3
		57 25 4	134 16 42	C 51S 69E25
112-72-10110-2005	SITKA B-1	57 24 30	134 18 9	C 51S 69E35
		57 24 49	134 18 5	C 51S 69E35
112-72-10110-2010	SITKA B-1	57 24 53	134 16 48	C 51S 69E36
		57 24 50	134 16 28	C 51S 69E36
112-72-10120	SITKA B-1	57 23 32	134 19 17	C 52S 69E 3
		57 22 38	134 16 16	C 52S 69E12
112-73-10170	SITKA B-1	57 20 42	134 19 21	C 52S 69E22
		57 20 57	134 17 40	C 52S 69E23
112-73-10200	SITKA B-1	57 20 9	134 19 17	C 52S 69E27
		57 20 1	134 18 56	C 52S 69E27
112-73-10240 *Weir Creek S. Arm Hood Bay	SITKA B-2	57 20 14	134 21 16	C 52S 69E28
		57 18 21	134 20 55	C 53S 70E 6
112-73-10300	SITKA B-2	57 21 4	134 23 2	C 52S 69E20
		57 20 19	134 24 5	C 52S 69E30
112-80-10100	SITKA B-2	57 20 37	134 29 47	C 52S 68E21
		57 20 54	134 28 53	C 52S 68E22
112-80-10280	SITKA B-2	57 18 24	134 26 31	C 53S 69E 4
		57 16 48	134 22 27	C 53S 69E13
112-80-10320	SITKA B-2	57 18 33	134 27 26	C 53S 69E 4
		57 18 3	134 27 57	C 53S 69E 5
112-90-10140 *Whitewater Creek	SITKA A-2	57 14 34	134 31 18	C 53S 68E25
		57 14 32	134 30 6	C 53S 69E30
112-90-10140-2008	SITKA A-2	57 14 31	134 30 4	C 53S 69E31
		57 14 44	134 28 14	C 53S 69E29
112-90-10150	SITKA A-2	57 13 41	134 31 39	C 53S 68E36
		57 13 39	134 30 45	C 54S 69E 6

Stream/lake	Map Sheet	Lat.	Long.	Legal
112-90-10160	SITKA A-2	57 13 39	134 31 39	C 54S 68E 1
		57 13 3	134 29 52	C 54S 69E 6
113-11-10010	PORT ALEXANDER B-3	56 19 19	134 53 9	C 64S 67E13
		56 19 58	134 52 59	C 64S 67E12
113-11-10020	PORT ALEXANDER B-3	56 19 53	134 47 27	C 64S 68E 9
		56 20 1	134 47 15	C 64S 68E10
113-11-10040	PORT ALEXANDER B-3	56 19 8	134 48 13	C 64S 68E16
		56 19 3	134 47 29	C 64S 68E16
113-11-10050	PORT ALEXANDER B-3	56 18 20	134 49 4	C 64S 68E20
		56 18 16	134 48 53	C 64S 68E21
113-11-10070	PORT ALEXANDER B-3	56 16 25	134 48 34	C 64S 68E33
		56 16 36	134 48 10	C 64S 68E33
113-11-10090	PORT ALEXANDER B-3	56 16 22	134 45 52	C 64S 68E35
		56 16 3	134 45 9	C 65S 69E 4
113-11-10100	PORT ALEXANDER B-3	56 15 6	134 47 28	C 65S 69E 7
		56 15 13	134 47 7	C 65S 69E 7
113-12-10010	PORT ALEXANDER B-3	56 23 18	134 48 30	C 63S 68E21
		56 28 41	134 47 7	C 62S 68E22
113-12-10010-2002	PORT ALEXANDER B-3	56 23 21	134 48 13	C 63S 68E21
		56 23 16	134 47 55	C 63S 68E21
113-12-10010-2004	PORT ALEXANDER B-3	56 23 42	134 48 7	C 63S 68E21
		56 23 42	134 47 43	C 63S 68E21
113-12-10010-2005	PORT ALEXANDER B-3	56 24 32	134 48 5	C 63S 68E16
		56 24 36	134 48 29	C 63S 68E16
113-12-10010-2012	PORT ALEXANDER B-3	56 26 8	134 47 1	C 63S 68E 3
		56 26 18	134 46 34	C 63S 68E 3
113-12-10010-2015	PORT ALEXANDER B-3	56 26 54	134 47 46	C 62S 68E33
		56 26 54	134 48 5	C 62S 68E33
113-12-10020	PORT ALEXANDER B-3	56 22 1	134 48 29	C 63S 68E33
		56 21 52	134 48 16	C 63S 68E33
113-12-10030	PORT ALEXANDER B-3	56 20 32	134 48 38	C 64S 68E 9
		56 21 2	134 47 55	C 64S 68E 4
113-13-10010	PORT ALEXANDER B-3	56 21 23	134 51 24	C 64S 68E 6
		56 22 53	134 50 34	C 63S 68E29
113-13-10010-0010 Tumakof Lake	PORT ALEXANDER B-3	56 22 14	134 51 30	C 63S 68E31
113-13-10020	PORT ALEXANDER B-3	56 20 58	134 51 4	C 64S 68E 6
		56 21 6	134 50 50	C 64S 68E 6
113-21-10010	PORT ALEXANDER C-4	56 31 33	135 0 48	C 62S 67E 6
		56 31 15	135 0 32	C 62S 67E 6
113-21-10015	PORT ALEXANDER B-3	56 28 25	134 59 36	C 62S 67E20
		56 28 33	134 59 43	C 62S 67E20
113-21-10020 Maksoutof River	PORT ALEXANDER C-3	56 30 17	134 58 14	C 62S 67E 9
		56 30 32	134 57 57	C 62S 67E 9
113-21-10030	PORT ALEXANDER B-3	56 29 30	134 58 38	C 62S 67E17
		56 29 19	134 58 15	C 62S 67E16
113-21-10030-2001	PORT ALEXANDER B-3	56 29 27	134 58 27	C 62S 67E17
		56 29 33	134 58 27	C 62S 67E17
113-21-10040	PORT ALEXANDER B-3	56 29 4	134 57 43	C 62S 67E21
		56 29 14	134 57 34	C 62S 67E16
113-21-10050	PORT ALEXANDER B-3	56 28 28	134 56 28	C 62S 67E22
		56 28 28	134 56 21	C 62S 67E22
113-21-10060	PORT ALEXANDER B-3	56 28 10	134 56 41	C 62S 67E27
		56 28 6	134 56 38	C 62S 67E27
113-21-10070	PORT ALEXANDER B-3	56 27 46	134 58 57	C 62S 67E29
		56 27 16	134 58 16	C 62S 67E33
113-21-10080	PORT ALEXANDER B-3	56 26 42	134 58 56	C 62S 67E32
		56 27 0	134 58 16	C 62S 67E33
113-21-10090	PORT ALEXANDER B-3	56 26 27	134 58 7	C 63S 67E 4
		56 26 48	134 57 30	C 62S 67E33
113-21-10100	PORT ALEXANDER B-3	56 26 37	134 55 14	C 62S 67E35
		56 26 43	134 55 29	C 62S 67E34
113-21-10110	PORT ALEXANDER B-3	56 27 17	134 53 49	C 62S 67E35
		56 27 44	134 53 24	C 62S 67E25
113-21-10120	PORT ALEXANDER B-3	56 27 1	134 53 30	C 62S 67E36
		56 28 8	134 49 39	C 62S 68E29
113-21-10120-0010	PORT ALEXANDER B-3	56 27 14	134 52 54	C 62S 67E36
113-21-10130	PORT ALEXANDER B-3	56 25 34	134 54 53	C 63S 67E11
		56 25 31	134 54 46	C 63S 67E11

Stream/Lake	Map Sheet	Lat.	Long.	Legal
113-21-10135	PORT ALEXANDER B-3	56 25 37 56 25 3	134 55 37 134 56 13	C 63S 67E10 C 63S 67E10
113-21-10140	PORT ALEXANDER B-3	56 24 14 56 24 28	134 55 59 134 55 41	C 63S 67E15 C 63S 67E15
113-21-10150	PORT ALEXANDER B-3	56 24 6 56 23 46	134 56 3 134 55 54	C 63S 67E15 C 63S 67E22
113-21-10170	PORT ALEXANDER B-3	56 23 46 56 24 13	134 54 59 134 55 5	C 63S 67E23 C 63S 67E14
113-21-10190	PORT ALEXANDER B-3	56 21 47 56 22 1	134 53 28 134 53 33	C 63S 67E36 C 63S 67E36
113-21-10200	PORT ALEXANDER B-3	56 20 21 56 20 27	134 53 44 134 53 34	C 64S 67E11 C 64S 67E12
113-22-10010	PORT ALEXANDER C-4	56 35 57 56 37 11	135 5 53 135 6 12	C 61S 66E10 C 60S 65E36
113-22-10020	PORT ALEXANDER C-4	56 36 18 56 36 57	135 5 14 135 5 9	C 61S 66E 3 C 61S 66E 3
113-22-10030	PORT ALEXANDER C-4	56 36 29 56 36 42	135 4 40 135 4 42	C 61S 66E 3 C 61S 66E 3
113-22-10040	PORT ALEXANDER C-4	56 36 47 56 37 17	135 3 47 135 4 6	C 61S 66E 2 C 60S 66E31
113-22-10050	PORT ALEXANDER C-4	56 37 2 56 37 45	135 2 55 135 3 43	C 60S 66E32 C 60S 66E31
113-22-10070	PORT ALEXANDER C-3	56 43 33 56 44 12	134 58 50 134 58 48	C 59S 66E26 C 59S 66E23
113-22-10080	PORT ALEXANDER C-3 PORT ALEXANDER D-3	56 43 6 56 46 7	134 57 1 134 55 36	C 59S 66E25 C 59S 67E 7
113-22-10080-0010 Politofski Lake	PORT ALEXANDER C-3	56 44 36	134 56 36	C 59S 66E24
113-22-10080-0020	PORT ALEXANDER D-3	56 45 39	134 55 45	C 59S 67E18
113-22-10080-2006	PORT ALEXANDER C-3	56 43 52 56 43 58	134 56 27 134 56 2	C 59S 66E25 C 59S 66E25
113-22-10110	PORT ALEXANDER C-3	56 38 35 56 38 48	134 56 22 134 57 6	C 60S 66E25 C 60S 66E24
113-22-10120	PORT ALEXANDER C-3	56 40 30 56 40 26	134 54 38 134 54 49	C 60S 67E 7 C 60S 67E18
113-22-10130	PORT ALEXANDER C-3	56 42 57 56 43 1	134 52 7 134 52 9	C 59S 67E33 C 59S 67E33
113-22-10140	PORT ALEXANDER C-3	56 43 46 56 43 51	134 51 14 134 51 19	C 59S 67E28 C 59S 67E28
113-22-10150	PORT ALEXANDER C-3	56 44 55 56 45 0	134 49 35 134 49 23	C 59S 67E15 C 59S 67E14
113-22-10160	PORT ALEXANDER C-3	56 44 12 56 44 9	134 50 1 134 49 53	C 59S 67E22 C 59S 67E22
113-22-10170	PORT ALEXANDER C-3	56 42 0 56 41 59	134 52 24 134 51 38	C 60S 67E 4 C 60S 67E 4
113-22-10180	PORT ALEXANDER C-3	56 40 54 56 40 41	134 50 59 134 47 6	C 60S 67E10 C 60S 67E12
113-22-10180-2004	PORT ALEXANDER C-3	56 40 49 56 40 38	134 50 22 134 50 11	C 60S 67E10 C 60S 67E10
113-22-10180-2008	PORT ALEXANDER C-3	56 40 47 56 40 40	134 48 41 134 48 36	C 60S 67E11 C 60S 67E11
113-22-10220	PORT ALEXANDER C-3	56 40 11 56 40 10	134 53 43 134 53 29	C 60S 67E17 C 60S 67E17
113-22-10230	PORT ALEXANDER C-3	56 38 43 56 38 28	134 53 21 134 53 6	C 60S 67E29 C 60S 67E29
113-22-10240	PORT ALEXANDER C-3	56 38 37 56 38 30	134 55 6 134 55 3	C 60S 67E30 C 60S 67E30
113-22-10250	PORT ALEXANDER C-3	56 37 42 56 37 36	134 55 53 134 55 45	C 60S 66E36 C 60S 67E31
113-22-10260	PORT ALEXANDER C-3	56 34 42 56 34 50	134 56 20 134 55 40	C 61S 67E15 C 61S 67E15
113-22-10270	PORT ALEXANDER C-3	56 34 28 56 34 19	134 56 22 134 56 8	C 61S 67E15 C 61S 67E22
113-22-10280	PORT ALEXANDER C-3	56 34 44 56 33 32	134 58 30 134 56 38	C 61S 67E17 C 61S 67E27
113-22-10280-0010 Plotnikof Lake	PORT ALEXANDER C-3	56 33 51	134 53 56	C 61S 67E23
113-22-10295	PORT ALEXANDER C-3	56 34 45 56 34 28	134 59 50 134 59 44	C 61S 67E17 C 61S 67E17

Stream/lake	Map Sheet	Lat.	Long.	Legal
113-22-10295-0010	PORT ALEXANDER C-3	56 34 21	134 59 48	C 61S 67E20
113-22-10300	PORT ALEXANDER C-4	56 35 2	135 2 12	C 61S 66E13
		56 34 42	135 1 4	C 61S 67E18
113-22-10300-2004	PORT ALEXANDER C-4	56 34 47	135 1 30	C 61S 66E13
		56 34 34	135 1 24	C 61S 67E18
113-22-10330	PORT ALEXANDER C-4	56 32 31	135 0 37	C 61S 67E31
		56 33 2	135 0 35	C 61S 67E30
113-22-10350	PORT ALEXANDER C-4	56 32 20	135 0 29	C 61S 67E31
		56 31 45	135 0 0	C 62S 67E 6
113-22-10360	PORT ALEXANDER C-4	56 32 45	135 2 39	C 61S 66E25
		56 32 18	135 2 13	C 61S 66E36
113-31-10010	PORT ALEXANDER D-5	56 52 13	135 22 25	C 58S 64E 5
		56 52 4	135 21 44	C 58S 64E 5
113-31-10013	PORT ALEXANDER D-5	56 51 50	135 22 32	C 58S 64E 5
		56 51 45	135 22 32	C 58S 64E 8
113-31-10017	PORT ALEXANDER D-5	56 50 27	135 22 9	C 58S 64E17
		56 50 38	135 22 9	C 58S 64E17
113-31-10020	PORT ALEXANDER D-5	56 49 37	135 21 59	C 58S 64E20
		56 49 14	135 21 17	C 58S 64E20
113-31-10030	PORT ALEXANDER D-4	56 48 45	135 19 16	C 58S 64E27
		56 49 59	135 15 8	C 58S 64E24
113-31-10030-0010	PORT ALEXANDER D-4	56 49 57	135 17 50	C 58S 64E23
113-31-10030-0020	PORT ALEXANDER D-4	56 50 31	135 17 22	C 58S 64E14
113-31-10030-2002	PORT ALEXANDER D-4	56 48 43	135 18 57	C 58S 64E27
		56 48 25	135 18 51	C 58S 64E27
113-31-10030-2005	PORT ALEXANDER D-4	56 50 36	135 16 5	C 58S 64E13
		56 50 55	135 15 28	C 58S 64E12
113-31-10050	PORT ALEXANDER D-4	56 47 35	135 15 40	C 58S 64E36
		56 48 15	135 14 22	C 58S 65E31
113-31-10060	PORT ALEXANDER D-4	56 46 19	135 15 28	C 59S 64E12
		56 46 32	135 14 38	C 59S 65E 7
113-31-10070	PORT ALEXANDER D-4	56 45 55	135 14 43	C 59S 64E12
		56 46 15	135 14 40	C 59S 65E 7
113-31-10080	PORT ALEXANDER D-4	56 45 48	135 14 32	C 59S 65E 7
		56 46 45	135 12 0	C 59S 65E 5
113-31-10080-0010	PORT ALEXANDER D-4	56 46 30	135 12 47	C 59S 65E 8
113-31-10085	PORT ALEXANDER C-4	56 40 37	135 11 47	C 60S 65E 8
		56 41 6	135 12 9	C 60S 65E 8
113-31-10090	PORT ALEXANDER C-4	56 39 7	135 7 32	C 60S 65E23
		56 39 22	135 6 44	C 60S 65E24
113-31-10090-2001	PORT ALEXANDER C-4	56 39 15	135 7 17	C 60S 65E23
		56 39 42	135 6 54	C 60S 65E14
113-31-10090-2002	PORT ALEXANDER C-4	56 39 9	135 6 57	C 60S 65E23
		56 38 57	135 6 43	C 60S 65E24
113-31-10100	PORT ALEXANDER C-4	56 37 48	135 7 32	C 60S 65E35
		56 38 4	135 6 57	C 60S 65E26
113-31-10110	PORT ALEXANDER C-4	56 37 40	135 7 32	C 60S 65E35
		56 37 52	135 6 41	C 60S 65E36
113-31-10120	PORT ALEXANDER C-4	56 37 36	135 7 31	C 60S 65E35
		56 37 28	135 6 44	C 60S 65E36
113-31-10130	PORT ALEXANDER C-4	56 36 21	135 7 34	C 61S 66E 4
		56 36 41	135 7 6	C 61S 66E 4
113-32-10010	PORT ALEXANDER D-4	56 48 21	135 13 8	C 58S 65E29
		56 48 39	135 13 7	C 58S 65E29
113-32-10020	PORT ALEXANDER D-4	56 50 14	135 11 59	C 58S 65E17
		56 50 12	135 12 12	C 58S 65E17
113-32-10030	PORT ALEXANDER D-4	56 51 2	135 11 33	C 58S 65E 9
		56 51 27	135 11 26	C 58S 65E 9
113-32-10040	PORT ALEXANDER D-4	56 50 56	135 11 22	C 58S 65E 9
		56 52 11	135 10 19	C 58S 65E 4
113-32-10040-2005	PORT ALEXANDER D-4	56 51 56	135 10 29	C 58S 65E 4
		56 52 12	135 10 43	C 58S 65E 4
113-32-10050	PORT ALEXANDER D-4	56 51 0	135 6 45	C 58S 65E12
		56 53 35	135 6 8	C 57S 65E25
113-32-10060	PORT ALEXANDER D-4	56 49 43	135 6 7	C 58S 65E24
		56 49 47	135 5 53	C 58S 65E24

Stream/lake	Map Sheet	Lat.	Long.	Legal
113-32-10080	PORT ALEXANDER D-4	56 48 21	135 10 42	C 58S 65E28
		56 48 30	135 10 2	C 58S 65E28
113-33-10010	PORT ALEXANDER D-4	56 46 23	135 10 4	C 59S 65E 9
		56 46 42	135 9 38	C 59S 65E 3
113-33-10020	PORT ALEXANDER D-4	56 49 18	135 2 13	C 58S 66E20
		56 49 25	135 2 20	C 58S 66E20
113-33-10030	PORT ALEXANDER D-4	56 49 10	135 0 59	C 58S 66E28
		56 49 27	135 0 18	C 58S 66E22
113-33-10040	PORT ALEXANDER D-4	56 47 50	135 5 15	C 58S 65E36
		56 47 52	135 5 1	C 58S 66E31
113-33-10050	PORT ALEXANDER D-4	56 47 8	135 5 48	C 59S 65E 1
		56 46 44	135 5 40	C 59S 65E 1
113-33-10060	PORT ALEXANDER D-4	56 46 4	135 7 54	C 59S 65E11
		56 45 39	135 7 14	C 59S 65E14
113-33-10070	PORT ALEXANDER D-4	56 45 4	135 9 49	C 59S 65E15
		56 45 0	135 9 8	C 59S 65E15
113-33-10085	PORT ALEXANDER C-4	56 42 8	135 10 8	C 60S 65E 4
		56 42 22	135 9 59	C 59S 65E34
113-33-10090	PORT ALEXANDER C-4	56 42 4	135 10 1	C 60S 65E 4
		56 42 7	135 9 51	C 60S 65E 3
113-34-10010	PORT ALEXANDER C-4	56 43 17	135 6 59	C 59S 65E26
		56 43 19	135 7 7	C 59S 65E26
113-34-10020	PORT ALEXANDER C-4	56 43 43	135 5 59	C 59S 65E25
		56 43 46	135 6 7	C 59S 65E25
113-34-10030	PORT ALEXANDER C-4	56 44 44	135 4 12	C 59S 66E19
		56 44 47	135 4 21	C 59S 66E19
113-34-10040	PORT ALEXANDER D-4	56 46 47	135 2 3	C 59S 66E 4
		56 47 26	135 1 48	C 58S 66E33
113-34-10050	PORT ALEXANDER D-4	56 45 28	135 0 19	C 59S 66E15
	PORT ALEXANDER D-3	56 49 25	134 58 2	C 58S 66E23
113-34-10050-0010 Benzeman Lake	PORT ALEXANDER D-3	56 47 24	134 57 38	C 59S 66E 2
113-34-10070	PORT ALEXANDER C-4	56 43 54	135 2 15	C 59S 66E29
		56 43 54	135 2 5	C 59S 66E28
113-34-10080	PORT ALEXANDER C-4	56 43 22	135 3 26	C 59S 66E29
		56 43 18	135 3 24	C 59S 66E29
113-34-10090	PORT ALEXANDER C-4	56 43 12	135 4 33	C 59S 66E30
		56 42 56	135 4 22	C 59S 66E31
113-34-10100	PORT ALEXANDER C-4	56 42 6	135 6 24	C 60S 65E 1
		56 42 2	135 6 16	C 60S 65E 1
113-34-10110	PORT ALEXANDER C-4	56 41 53	135 6 44	C 60S 65E 1
		56 41 48	135 6 36	C 60S 65E 1
113-34-10120	PORT ALEXANDER C-4	56 40 51	135 8 8	C 60S 65E11
		56 40 50	135 7 57	C 60S 65E11
113-41-10030	SITKA A-6	57 0 8	135 45 56	C 56S 61E19
		57 1 37	135 46 26	C 56S 61E 7
113-41-10040	SITKA A-6	57 0 18	135 44 10	C 56S 61E20
		57 1 31	135 44 52	C 56S 61E 8
113-41-10050	SITKA A-6	57 0 35	135 42 12	C 56S 61E15
		57 1 27	135 43 20	C 56S 61E 9
113-41-10060	SITKA A-6	57 0 45	135 41 41	C 56S 61E15
		57 1 55	135 42 10	C 56S 61E10
113-41-10070	SITKA A-5	57 1 37	135 37 57	C 56S 61E12
		57 2 9	135 40 0	C 56S 61E11
113-41-10080 Cascade Creek	SITKA A-5	57 1 55	135 37 46	C 56S 61E12
		57 2 38	135 38 1	C 56S 61E 1
113-41-10080-2003	SITKA A-5	57 1 58	135 37 55	C 56S 61E12
		57 2 21	135 39 31	C 56S 61E 2
113-41-10089	SITKA A-5	57 3 54	135 36 19	C 55S 62E31
		57 4 11	135 38 19	C 55S 61E25
113-41-10090 Freds Creek	SITKA A-5	57 3 55	135 36 17	C 55S 62E30
		57 4 46	135 39 8	C 55S 61E25
113-41-10100	SITKA A-5	57 6 53	135 34 15	C 55S 62E 9
		57 6 40	135 35 57	C 55S 62E 8
113-41-10110	SITKA A-5	57 8 36	135 35 16	C 54S 62E32
		57 8 2	135 35 39	C 55S 62E 5
113-41-10120	SITKA A-5	57 8 43	135 35 54	C 54S 62E32
		57 8 47	135 40 0	C 54S 61E35
113-41-10120-2007	SITKA A-5	57 8 31	135 37 55	C 54S 61E36
		57 7 7	135 38 49	C 55S 61E12

Stream/lake	Map Sheet	Lat.	Long.	Legal
113-41-10120-2007-3006	SITKA A-5	57 7 55 57 7 36	135 38 57 135 39 42	C 55S 61E 1 C 55S 61E 2
113-41-10130	SITKA A-5	57 10 29 57 9 59	135 36 22 135 37 18	C 54S 62E19 C 54S 62E19
113-41-10135	SITKA A-5	57 12 24 57 12 38	135 31 16 135 31 22	C 54S 62E11 C 54S 62E 3
113-41-10137	SITKA A-5	57 12 16 57 12 17	135 30 53 135 30 4	C 54S 62E11 C 54S 62E11
113-41-10140	SITKA A-5	57 10 48 57 11 9	135 30 54 135 30 1	C 54S 62E23 C 54S 62E14
113-41-10141	SITKA A-5	57 10 45 57 10 19	135 30 58 135 30 18	C 54S 62E23 C 54S 62E23
113-41-10144	SITKA A-5	57 11 13 57 11 36	135 27 14 135 27 15	C 54S 63E18 C 54S 63E18
113-41-10148	SITKA A-5	57 8 9 57 8 16	135 22 7 135 21 54	C 55S 63E 3 C 54S 63E34
113-41-10150	SITKA A-5 SITKA A-4	57 7 58 57 6 35	135 22 7 135 18 37	C 55S 63E 3 C 55S 63E12
113-41-10150-2003	SITKA A-5	57 7 44 57 7 55	135 21 30 135 21 0	C 55S 63E 2 C 55S 63E 2
113-41-10150-2007	SITKA A-4	57 7 31 57 7 31	135 19 43 135 18 17	C 55S 63E 1 C 55S 64E 6
113-41-10150-2012	SITKA A-4	57 6 35 57 6 25	135 19 3 135 18 59	C 55S 63E12 C 55S 63E13
113-41-10153	SITKA A-5	57 7 46 57 7 37	135 22 20 135 22 3	C 55S 63E 3 C 55S 63E 3
113-41-10160	SITKA A-5	57 7 43 57 7 5	135 22 51 135 21 32	C 55S 63E 3 C 55S 63E11
113-41-10170 Granite Creek	SITKA A-5	57 6 7 57 7 17	135 23 58 135 22 39	C 55S 63E16 C 55S 63E10
113-41-10170-2020	SITKA A-5	57 7 5 57 7 4	135 22 29 135 22 19	C 55S 63E10 C 55S 63E10
113-41-10175	SITKA A-5	57 5 30 57 5 33	135 23 19 135 22 57	C 55S 63E22 C 55S 63E22
113-41-10180	SITKA A-5	57 4 24 57 4 28	135 22 7 135 21 47	C 55S 63E27 C 55S 63E26
113-41-10185	SITKA A-5	57 3 35 57 3 45	135 20 52 135 20 33	C 55S 63E35 C 55S 63E35
113-41-10190 Indian River	SITKA A-4	57 2 43 57 6 29	135 18 34 135 16 11	C 56S 64E 6 C 55S 64E17
113-41-10190-2011	SITKA A-4	57 3 17 57 3 34	135 18 50 135 19 0	C 55S 63E36 C 55S 63E36
113-41-10190-2013	SITKA A-4	57 3 17 57 3 35	135 18 42 135 18 45	C 55S 63E36 C 55S 63E36
113-41-10190-2030	SITKA A-4	57 4 29 57 5 14	135 17 23 135 14 6	C 55S 64E30 C 55S 64E21
113-41-10190-2030-3020	SITKA A-4	57 4 52 57 4 42	135 14 43 135 14 14	C 55S 64E21 C 55S 64E28
113-41-10190-2030-3028	SITKA A-4	57 5 4 57 5 1	135 14 15 135 13 58	C 55S 64E21 C 55S 64E21
113-41-10190-2045	SITKA A-4	57 5 23 57 5 21	135 17 0 135 17 10	C 55S 64E20 C 55S 64E19
113-41-10190-2060	SITKA A-4	57 5 59 57 5 53	135 16 23 135 15 54	C 55S 64E17 C 55S 64E17
113-41-10190-2067	SITKA A-4	57 6 9 57 6 13	135 16 21 135 16 45	C 55S 64E17 C 55S 64E17
113-41-10200	SITKA A-4	57 2 20 57 2 33	135 15 47 135 15 38	C 56S 64E 5 C 56S 64E 5
113-41-10203	SITKA A-4	57 2 14 57 2 25	135 15 29 135 15 17	C 56S 64E 5 C 56S 64E 4
113-41-10210 Sawmill Creek	SITKA A-4	57 3 4 57 3 16	135 13 43 135 13 28	C 55S 64E34 C 55S 64E34
113-41-10230	SITKA A-4	57 2 48 57 2 55	135 12 18 135 12 18	C 56S 64E 3 C 56S 64E 3
113-41-10240	SITKA A-4	57 2 40 57 2 49	135 11 54 135 11 36	C 56S 64E 2 C 56S 64E 2
113-41-10250	SITKA A-4	57 1 46 57 1 51	135 11 9 135 11 4	C 56S 64E11 C 56S 64E11
113-41-10260	SITKA A-4	57 1 25 57 1 28	135 10 24 135 10 17	C 56S 64E12 C 56S 64E12

Stream/lake	Map Sheet	Lat.	Long.	Legal
113-41-10270	SITKA A-4	57 1 8	135 9 49	C 56S 64E13
		57 1 10	135 9 40	C 56S 64E13
113-41-10280	SITKA A-4	57 0 52	135 8 50	C 56S 65E18
		57 1 7	135 8 4	C 56S 65E18
113-41-10290	SITKA A-4	57 0 39	135 9 18	C 56S 64E13
		57 0 36	135 9 0	C 56S 65E18
113-41-10315	PORT ALEXANDER D-4	56 59 4	135 7 58	C 56S 65E30
		56 58 59	135 7 36	C 56S 65E30
113-41-10320 Salmon Creek	PORT ALEXANDER D-4	56 58 38	135 8 45	C 56S 65E31
		56 56 29	135 3 54	C 57S 66E 7
113-41-10320-0010 Salmon Lake	PORT ALEXANDER D-4	56 57 46	135 8 54	C 57S 65E 3
113-41-10320-2004	PORT ALEXANDER D-4	56 57 27	135 8 56	C 57S 65E 3
		56 57 11	135 9 45	C 57S 65E 3
113-41-10350	SITKA A-4	57 0 8	135 15 38	C 56S 64E20
	PORT ALEXANDER D-4	56 59 43	135 14 59	C 56S 64E21
113-41-10360	PORT ALEXANDER D-4	56 57 9	135 12 49	C 57S 65E 5
		56 56 51	135 11 56	C 57S 65E 8
113-41-10370	PORT ALEXANDER D-4	56 56 56	135 13 40	C 57S 65E 7
		56 56 19	135 13 35	C 57S 65E 7
113-41-10380	PORT ALEXANDER D-4	56 57 7	135 14 51	C 57S 64E 1
		56 56 38	135 15 7	C 57S 64E12
113-41-10390	PORT ALEXANDER D-4	56 57 37	135 16 3	C 57S 64E 1
		56 57 11	135 15 57	C 57S 64E 1
113-41-10400	PORT ALEXANDER D-4	56 58 34	135 18 42	C 56S 63E36
		56 58 0	135 18 24	C 56S 64E31
113-41-10410	PORT ALEXANDER D-5	56 58 49	135 20 51	C 56S 63E26
		56 58 5	135 20 0	C 56S 63E36
113-41-10415	PORT ALEXANDER D-5	56 58 7	135 22 43	C 56S 63E34
		56 57 51	135 20 49	C 56S 63E35
113-41-10420 Kizhuchia Creek	PORT ALEXANDER D-5	56 56 13	135 21 9	C 57S 64E 8
	PORT ALEXANDER D-4	56 55 21	135 13 55	C 57S 65E18
113-41-10420-2010	PORT ALEXANDER D-4	56 55 10	135 16 2	C 57S 64E24
		56 54 55	135 15 59	C 57S 64E24
113-41-10440	PORT ALEXANDER D-4	56 53 10	135 17 33	C 57S 64E35
		56 55 37	135 0 21	C 57S 66E15
113-41-10440-0010 Redoubt Lake	PORT ALEXANDER D-4	56 54 7	135 12 36	C 57S 65E29
113-41-10440-2010	PORT ALEXANDER D-4	56 55 38	135 6 17	C 57S 65E13
		56 55 24	135 5 35	C 57S 65E13
113-41-10440-2020	PORT ALEXANDER D-4	56 55 45	135 1 3	C 57S 66E16
		56 55 28	135 1 18	C 57S 66E16
113-42-10020	SITKA B-5	57 15 46	135 30 2	C 53S 62E23
		57 16 41	135 30 50	C 53S 62E14
113-42-10020-2004	SITKA B-5	57 16 24	135 30 20	C 53S 62E14
		57 16 32	135 30 2	C 53S 62E14
113-42-10030	SITKA B-5	57 15 15	135 27 25	C 53S 63E19
		57 15 27	135 26 54	C 53S 63E19
113-42-10035	SITKA B-5	57 15 11	135 23 56	C 53S 63E21
		57 16 36	135 23 15	C 53S 63E15
113-42-10035-2007	SITKA B-5	57 16 2	135 23 44	C 53S 63E21
		57 16 16	135 24 2	C 53S 63E16
113-42-10040	SITKA A-5	57 14 50	135 25 56	C 53S 63E29
		57 14 24	135 25 51	C 53S 63E29
113-42-10050	SITKA A-5	57 14 28	135 29 18	C 53S 62E25
		57 14 12	135 28 39	C 53S 62E36
113-43-10010	SITKA B-5	57 15 20	135 20 51	C 53S 63E23
	SITKA A-4	57 13 37	135 15 5	C 53S 64E33
113-43-10010-2003	SITKA B-4	57 15 34	135 19 35	C 53S 63E24
		57 16 3	135 18 54	C 53S 63E24
113-43-10010-2005	SITKA B-4	57 15 27	135 18 38	C 53S 63E24
		57 15 59	135 18 14	C 53S 64E19
113-43-10010-2010	SITKA A-4	57 14 54	135 18 0	C 53S 64E30
		57 14 54	135 18 24	C 53S 64E30
113-43-10010-2013	SITKA A-4	57 14 46	135 17 43	C 53S 64E30
		57 14 36	135 16 16	C 53S 64E29
113-43-10010-2013-3001	SITKA A-4	57 14 46	135 17 38	C 53S 64E30
		57 14 52	135 17 32	C 53S 64E30
113-43-10010-2014	SITKA A-4	57 14 37	135 17 38	C 53S 64E30
		57 14 34	135 17 50	C 53S 64E30

Stream/lake	Map Sheet	Lat.	Long.	Legal
113-43-10010-2016	SITKA A-4	57 14 9 57 14 2	135 16 27 135 16 41	C 53S 64E32 C 53S 64E32
113-43-10010-2018	SITKA A-4	57 14 8 57 13 54	135 16 11 135 16 0	C 53S 64E32 C 53S 64E32
113-43-10010-2019	SITKA A-4	57 14 9 57 14 19	135 15 52 135 15 29	C 53S 64E32 C 53S 64E28
113-43-10020	SITKA B-5 SITKA B-4	57 15 21 57 15 12	135 20 39 135 19 19	C 53S 63E23 C 53S 63E24
113-43-10030	SITKA A-5	57 14 51 57 14 40	135 20 29 135 20 0	C 53S 63E26 C 53S 63E25
113-43-10040	SITKA A-5	57 14 35 57 13 58	135 20 54 135 20 6	C 53S 63E26 C 53S 63E36
113-43-10050	SITKA A-5	57 11 48 57 12 2	135 22 29 135 21 15	C 54S 63E10 C 54S 63E11
113-43-10060	SITKA A-5	57 10 20 57 10 14	135 24 50 135 24 29	C 54S 63E21 C 54S 63E21
113-43-10070	SITKA A-5	57 12 52 57 12 56	135 24 2 135 24 15	C 54S 63E 4 C 54S 63E 4
113-44-10005	SITKA A-5	57 9 40 57 9 46	135 22 36 135 22 46	C 54S 63E27 C 54S 63E27
113-44-10010	SITKA A-5	57 11 16 57 11 6	135 22 2 135 22 36	C 54S 63E15 C 54S 63E15
113-44-10020 Coxe River	SITKA A-4	57 10 23 57 11 40	135 16 36 135 15 30	C 54S 64E20 C 54S 64E17
113-44-10030 Katlian River	SITKA A-4	57 10 15 57 8 24	135 16 23 135 7 18	C 54S 64E20 C 54S 65E32
113-44-10030-2008	SITKA A-4	57 10 21 57 10 6	135 13 25 135 13 11	C 54S 64E22 C 54S 64E22
113-44-10030-2013	SITKA A-4	57 10 3 57 11 21	135 9 42 135 9 21	C 54S 64E24 C 54S 64E13
113-44-10030-2016	SITKA A-4	57 9 11 57 9 13	135 8 44 135 9 7	C 54S 65E30 C 54S 64E25
113-44-10030-2018	SITKA A-4	57 8 53 57 8 53	135 8 29 135 8 57	C 54S 65E31 C 54S 65E31
113-44-10030-2020	SITKA A-4	57 8 35 57 8 18	135 8 36 135 8 38	C 54S 65E31 C 54S 65E31
113-44-10030-2020-3001	SITKA A-4	57 8 30 57 8 20	135 8 29 135 8 13	C 54S 65E31 C 54S 65E31
113-44-10040	SITKA A-4	57 9 56 57 9 55	135 16 26 135 13 54	C 54S 64E29 C 54S 64E28
113-44-10040-2006	SITKA A-4	57 9 47 57 9 37	135 15 6 135 15 8	C 54S 64E28 C 54S 64E28
113-44-10050	SITKA A-4	57 9 47 57 6 51	135 16 32 135 12 37	C 54S 64E29 C 55S 64E10
113-44-10050-2004	SITKA A-4	57 9 22 57 9 6	135 16 43 135 16 44	C 54S 64E29 C 54S 64E32
113-44-10050-2005	SITKA A-4	57 9 16 57 9 5	135 16 24 135 15 37	C 54S 64E29 C 54S 64E32
113-44-10050-2007	SITKA A-4	57 9 3 57 8 27	135 16 6 135 12 49	C 54S 64E32 C 54S 64E34
113-44-10050-2007-3010	SITKA A-4	57 8 19 57 8 3	135 13 20 135 13 13	C 54S 64E34 C 55S 64E 3
113-44-10050-2013	SITKA A-4	57 7 9 57 7 15	135 14 50 135 14 24	C 55S 64E 9 C 55S 64E 9
113-44-10070	SITKA A-4	57 9 50 57 9 22	135 18 27 135 18 16	C 54S 64E30 C 54S 64E30
113-44-10080	SITKA A-4	57 9 47 57 9 35	135 19 52 135 19 52	C 54S 63E25 C 54S 63E25
113-44-10090	SITKA A-5	57 8 37 57 8 31	135 22 12 135 21 59	C 54S 63E34 C 54S 63E34
113-45-10010	SITKA B-6	57 15 23 57 15 58	135 48 0 135 46 26	C 53S 60E24 C 53S 61E19
113-45-10010-2004	SITKA B-6	57 15 31 57 15 20	135 47 17 135 47 9	C 53S 60E24 C 53S 61E19
113-45-10011	SITKA B-6	57 15 19 57 15 0	135 47 59 135 47 33	C 53S 60E24 C 53S 60E25
113-45-10020	SITKA A-6	57 13 44 57 13 35	135 48 27 135 48 6	C 53S 60E36 C 53S 60E36
113-45-10030	SITKA A-6	57 10 20 57 10 50	135 46 7 135 45 37	C 54S 61E19 C 54S 61E20

Stream/lake	Map Sheet	Lat.	Long.	Legal
113-45-10040	SITKA A-6	57 10 15	135 45 11	C 54S 61E20
		57 10 33	135 44 43	C 54S 61E20
113-45-10050	SITKA A-6	57 10 17	135 43 50	C 54S 61E21
		57 13 7	135 42 32	C 54S 61E 4
113-45-10050-2010	SITKA A-6	57 12 52	135 42 40	C 54S 61E 4
		57 12 59	135 41 47	C 54S 61E 3
113-45-10060	SITKA A-6	57 10 10	135 43 40	C 54S 61E21
	SITKA A-5	57 11 28	135 38 19	C 54S 61E13
113-45-10070	SITKA A-6	57 8 36	135 44 9	C 54S 61E32
		57 8 55	135 41 47	C 54S 61E34
113-45-10080	SITKA A-6	57 7 52	135 44 59	C 55S 61E 5
		57 7 48	135 44 18	C 55S 61E 5
113-45-10080-2002	SITKA A-6	57 7 39	135 45 1	C 55S 61E 5
		57 6 41	135 44 9	C 55S 61E 8
113-45-10090	SITKA A-6	57 6 36	135 47 2	C 55S 61E 7
		57 5 32	135 45 23	C 55S 61E20
113-45-10100	SITKA A-6	57 6 10	135 48 27	C 55S 60E13
		57 5 19	135 46 46	C 55S 61E19
113-45-10110	SITKA A-6	57 6 11	135 48 45	C 55S 60E13
		57 4 54	135 47 30	C 55S 60E24
113-45-10120	SITKA A-6	57 4 55	135 50 33	C 55S 60E22
		57 4 56	135 49 52	C 55S 60E23
113-45-10140	SITKA A-6	57 2 15	135 50 32	C 56S 60E 3
		57 2 43	135 47 58	C 56S 60E 1
113-45-10150	SITKA A-6	57 2 10	135 50 39	C 56S 60E10
		57 1 54	135 48 44	C 56S 60E12
113-45-10160	SITKA A-6	57 1 4	135 50 42	C 56S 60E15
		57 1 15	135 49 1	C 56S 60E14
113-51-10010	SITKA C-5	57 35 42	135 22 1	C 49S 63E30
		57 37 49	135 20 7	C 49S 63E 8
113-51-10010-2005	SITKA C-5	57 37 8	135 21 7	C 49S 63E18
		57 37 12	135 21 27	C 49S 63E18
113-51-10010-2007	SITKA C-5	57 37 26	135 21 5	C 49S 63E18
		57 37 33	135 21 17	C 49S 63E18
113-51-10020	SITKA C-4	57 34 40	135 19 38	C 49S 63E32
		57 35 37	135 17 47	C 49S 63E27
113-51-10030	SITKA C-4	57 33 15	135 15 47	C 50S 63E11
		57 33 33	135 15 24	C 50S 63E 2
113-51-10040	SITKA C-4	57 31 26	135 10 42	C 50S 64E20
		57 32 22	135 10 27	C 50S 64E17
113-51-10040-2005	SITKA C-4	57 32 14	135 10 43	C 50S 64E17
		57 32 26	135 10 55	C 50S 64E17
113-51-10044	SITKA B-4	57 29 20	135 6 48	C 50S 64E34
		57 29 48	135 6 5	C 50S 64E35
113-51-10044-2002	SITKA B-4	57 29 21	135 6 40	C 50S 64E34
		57 29 17	135 6 19	C 50S 64E35
113-51-10047	SITKA B-4	57 27 54	135 4 30	C 51S 64E12
		57 28 9	135 4 37	C 51S 64E12
113-51-10048	SITKA B-4	57 27 39	135 2 26	C 51S 65E 7
		57 28 37	135 2 55	C 51S 65E 6
113-51-10049	SITKA B-4	57 27 42	135 1 35	C 51S 65E 8
		57 27 55	135 1 50	C 51S 65E 7
113-51-10050	SITKA B-4	57 27 33	135 0 28	C 51S 65E 8
		57 28 1	135 1 1	C 51S 65E 8
113-51-10060	SITKA B-3	57 27 48	134 58 22	C 51S 65E10
		57 28 6	134 58 37	C 51S 65E 9
113-51-10070	SITKA B-3	57 24 39	134 51 2	C 51S 66E32
		57 24 28	134 52 14	C 51S 66E31
113-51-10080	SITKA B-3	57 25 26	134 55 14	C 51S 65E25
		57 24 50	134 55 3	C 51S 65E25
113-51-10090	SITKA B-3	57 25 22	134 56 23	C 51S 65E26
		57 23 53	134 56 21	C 51S 65E35
113-51-10100	SITKA B-4	57 28 10	135 11 11	C 51S 64E 8
		57 27 48	135 12 15	C 51S 64E 7
113-51-10110	SITKA B-4	57 28 12	135 11 12	C 51S 64E 5
		57 28 0	135 12 59	C 51S 63E12
113-51-10120	SITKA C-4	57 31 55	135 19 15	C 50S 63E16
	SITKA B-5	57 28 23	135 26 53	C 51S 62E 3
113-51-10120-2005	SITKA C-5	57 31 38	135 20 35	C 50S 63E20
		57 31 27	135 20 24	C 50S 63E20

Stream/Lake	Map Sheet	Lat.	Long.	Legal
113-51-10120-2006	SITKA C-5	57 31 28	135 21 19	C 50S 63E19
		57 31 33	135 21 31	C 50S 63E19
113-51-10120-2007	SITKA C-5	57 30 29	135 22 54	C 50S 62E25
		57 30 17	135 22 33	C 50S 63E30
113-51-10120-2009	SITKA C-5	57 30 25	135 23 6	C 50S 62E25
		57 30 11	135 22 50	C 50S 62E25
113-51-10120-2011	SITKA B-5	57 29 52	135 24 13	C 50S 62E35
		57 29 30	135 24 2	C 50S 62E36
113-51-10120-2013	SITKA B-5	57 29 38	135 24 51	C 50S 62E35
		57 29 17	135 24 38	C 50S 62E35
113-51-10120-2015	SITKA B-5	57 29 25	135 25 24	C 50S 62E35
		57 29 11	135 25 18	C 50S 62E35
113-51-10120-2018	SITKA B-5	57 28 37	135 27 7	C 51S 62E 3
		57 28 46	135 27 36	C 51S 62E 4
113-51-10120-2018-3001	SITKA B-5	57 28 37	135 27 6	C 51S 62E 3
		57 28 9	135 27 54	C 51S 62E 9
113-51-10130	SITKA C-5	57 33 12	135 21 50	C 50S 63E 7
		57 32 53	135 22 58	C 50S 62E12
113-52-10010	SITKA B-3	57 25 21	134 59 8	C 51S 65E28
		57 24 35	134 59 8	C 51S 65E33
113-52-10020	SITKA B-4	57 24 3	135 1 33	C 51S 65E32
		57 23 33	135 1 20	C 52S 65E 5
113-52-10030	SITKA B-4	57 24 27	135 2 44	C 51S 65E31
		57 24 15	135 3 1	C 51S 65E31
113-52-10040	SITKA B-4	57 24 31	135 4 3	C 51S 64E36
		57 21 14	135 8 45	C 52S 64E21
113-52-10040-0010 Eva, Lake	SITKA B-4	57 23 59	135 6 20	C 51S 64E35
113-52-10040-2004	SITKA B-4	57 24 13	135 6 16	C 51S 64E35
		57 24 21	135 6 40	C 51S 64E34
113-52-10040-2006	SITKA B-4	57 24 6	135 6 21	C 51S 64E35
		57 24 5	135 7 3	C 51S 64E34
113-52-10040-2010	SITKA B-4	57 23 12	135 7 23	C 52S 64E 3
		57 23 17	135 8 37	C 52S 64E 4
113-52-10040-2013	SITKA B-4	57 22 7	135 8 16	C 52S 64E16
		57 22 5	135 8 2	C 52S 64E15
113-52-10040-2015	SITKA B-4	57 21 11	135 8 16	C 52S 64E21
		57 20 27	135 7 34	C 52S 64E22
113-53-10010	SITKA B-4	57 26 28	135 10 24	C 51S 64E17
		57 26 7	135 10 20	C 51S 64E20
113-53-10020	SITKA B-4	57 25 2	135 12 28	C 51S 64E30
		57 24 45	135 11 53	C 51S 64E30
113-53-10030	SITKA B-4	57 25 2	135 13 3	C 51S 63E25
		57 21 4	135 12 46	C 52S 64E19
113-53-10030-2003	SITKA B-4	57 24 19	135 12 32	C 51S 64E31
		57 24 13	135 11 55	C 51S 64E31
113-53-10030-2003-3005	SITKA B-4	57 24 15	135 12 6	C 51S 64E31
		57 24 17	135 11 54	C 51S 64E31
113-53-10030-2004	SITKA B-4	57 24 1	135 13 13	C 51S 63E36
		57 24 17	135 13 32	C 51S 63E36
113-53-10030-2008	SITKA B-4	57 22 42	135 14 17	C 52S 63E12
		57 22 43	135 14 33	C 52S 63E12
113-53-10030-2010	SITKA B-4	57 22 13	135 13 50	C 52S 63E12
		57 22 9	135 14 1	C 52S 63E12
113-53-10030-2012	SITKA B-4	57 21 15	135 12 58	C 52S 64E18
		57 20 48	135 13 15	C 52S 63E24
113-53-10040	SITKA B-4	57 26 27	135 12 38	C 51S 64E18
		57 26 34	135 12 54	C 51S 64E18
113-54-10010	SITKA B-4	57 29 2	135 14 29	C 51S 63E 1
		57 28 28	135 12 45	C 51S 64E 6
113-54-10010-0010	SITKA B-4	57 28 49	135 14 2	C 51S 63E 1
113-54-10020	SITKA B-4	57 28 26	135 15 1	C 51S 63E 2
		57 28 17	135 14 26	C 51S 63E 1
113-54-10030	SITKA B-4	57 28 15	135 15 46	C 51S 63E 2
		57 28 5	135 15 17	C 51S 63E11
113-54-10040	SITKA B-4	57 27 54	135 17 5	C 51S 63E10
		57 27 16	135 16 56	C 51S 63E15
113-54-10050	SITKA B-4	57 28 3	135 18 28	C 51S 63E 9
		57 27 51	135 20 0	C 51S 63E 8

Stream/lake	Map Sheet	Lat.	Long.	Legal
113-54-10050-2001	SITKA B-4	57 27 56	135 18 42	C 51S 63E 9
		57 24 25	135 19 29	C 51S 63E32
113-54-10050-2001-3003	SITKA B-4	57 27 25	135 19 25	C 51S 63E 8
		57 27 4	135 18 10	C 51S 63E16
113-54-10050-2001-3011	SITKA B-4	57 25 25	135 19 41	C 51S 63E29
		57 25 21	135 19 14	C 51S 63E28
113-54-10060	SITKA B-5	57 26 39	135 23 19	C 51S 62E13
		57 26 34	135 22 49	C 51S 62E13
113-54-10070	SITKA B-5	57 26 6	135 23 41	C 51S 62E24
Rodman Creek	SITKA B-4	57 20 5	135 16 22	C 52S 63E27
113-54-10070-2003	SITKA B-5	57 25 55	135 23 22	C 51S 62E24
		57 26 6	135 22 49	C 51S 62E24
113-54-10070-2016	SITKA B-4	57 21 22	135 18 19	C 52S 63E16
		57 21 18	135 18 29	C 52S 63E16
113-54-10070-2017	SITKA B-4	57 20 43	135 17 18	C 52S 63E22
		57 20 47	135 17 8	C 52S 63E22
113-54-10080	SITKA B-5	57 26 23	135 24 11	C 51S 62E24
		57 26 3	135 24 11	C 51S 62E24
113-54-10090	SITKA B-5	57 27 8	135 25 6	C 51S 62E14
		57 26 45	135 25 41	C 51S 62E14
113-54-10100	SITKA B-5	57 27 16	135 25 8	C 51S 62E14
		57 26 27	135 28 47	C 51S 62E16
113-54-10100-2006	SITKA B-5	57 27 14	135 27 58	C 51S 62E16
		57 27 47	135 28 21	C 51S 62E 9
113-54-10100-2008	SITKA B-5	57 26 45	135 28 36	C 51S 62E16
		57 26 41	135 30 20	C 51S 62E17
113-55-10010	SITKA C-5	57 39 7	135 31 22	C 49S 62E 6
		57 41 51	135 29 17	C 48S 61E23
113-55-10010-2003	SITKA C-5	57 40 8	135 30 37	C 48S 61E34
		57 40 19	135 30 43	C 48S 61E34
113-55-10010-2007	SITKA C-5	57 41 31	135 29 28	C 48S 61E23
		57 41 38	135 29 45	C 48S 61E23
113-55-10020	SITKA C-5	57 39 9	135 30 46	C 49S 62E 6
		57 39 29	135 30 27	C 48S 61E34
113-55-10030	SITKA C-5	57 37 58	135 28 27	C 49S 62E 9
		57 38 15	135 28 23	C 49S 62E 9
113-55-10040	SITKA C-5	57 37 55	135 28 8	C 49S 62E 9
		57 38 10	135 27 32	C 49S 62E 9
113-55-10050	SITKA C-5	57 36 54	135 25 17	C 49S 62E14
		57 38 42	135 24 43	C 49S 62E 2
113-55-10050-2006	SITKA C-5	57 38 1	135 24 44	C 49S 62E11
		57 37 55	135 24 28	C 49S 62E11
113-55-10060	SITKA C-5	57 33 31	135 26 23	C 50S 62E 3
		57 31 46	135 26 0	C 50S 62E15
113-55-10060-2009	SITKA C-5	57 32 2	135 25 35	C 50S 62E14
		57 31 58	135 25 2	C 50S 62E14
113-55-10060-2009-3002	SITKA C-5	57 32 0	135 25 33	C 50S 62E14
		57 31 51	135 25 19	C 50S 62E14
113-55-10070	SITKA C-5	57 32 28	135 28 23	C 50S 62E16
		57 32 19	135 28 4	C 50S 62E16
113-55-10080	SITKA C-5	57 31 53	135 29 19	C 50S 62E17
		57 31 42	135 29 9	C 50S 62E17
113-55-10090	SITKA C-5	57 30 33	135 31 23	C 50S 62E30
	SITKA B-5	57 30 0	135 29 38	C 50S 62E29
113-55-10100	SITKA C-5	57 30 54	135 35 10	C 50S 61E23
		57 30 45	135 35 9	C 50S 61E26
113-55-10110	SITKA C-5	57 31 3	135 35 37	C 50S 61E22
		57 30 0	135 37 27	C 50S 61E28
113-55-10120	SITKA C-5	57 31 5	135 35 41	C 50S 61E22
		57 30 40	135 38 4	C 50S 61E28
113-55-10120-2004	SITKA C-5	57 30 44	135 37 26	C 50S 61E28
		57 30 55	135 37 37	C 50S 61E21
113-55-10130	SITKA C-5	57 33 13	135 35 3	C 50S 61E11
		57 32 29	135 35 39	C 50S 61E15
113-55-10130-2004	SITKA C-5	57 32 52	135 35 31	C 50S 61E10
		57 32 44	135 36 51	C 50S 61E10
113-55-10140	SITKA C-5	57 35 43	135 34 4	C 49S 61E26
		57 35 24	135 34 37	C 49S 61E26
113-55-10150	SITKA C-5	57 36 35	135 36 19	C 49S 61E22
		57 36 13	135 36 17	C 49S 61E22

Stream/lake	Map Sheet	Lat.	Long.	Legal
113-55-10160	SITKA C-5	57 36 40	135 36 28	C 49S 61E22
		57 35 58	135 37 47	C 49S 61E28
113-55-10160-2005	SITKA C-5	57 36 0	135 37 15	C 49S 61E21
		57 35 34	135 36 59	C 49S 61E27
113-55-10160-2005-3006	SITKA C-5	57 35 36	135 37 18	C 49S 61E28
		57 35 22	135 37 21	C 49S 61E28
113-55-10170	SITKA C-5	57 37 13	135 38 10	C 49S 61E16
		57 36 49	135 38 40	C 49S 61E21
113-55-10180	SITKA C-5	57 37 38	135 39 12	C 49S 61E17
		57 36 47	135 39 40	C 49S 61E20
113-55-10200	SITKA C-5	57 38 53	135 36 49	C 49S 61E 3
		57 39 25	135 37 50	C 49S 61E 4
113-55-10210	SITKA C-5	57 35 34	135 31 9	C 49S 62E30
		57 35 46	135 31 49	C 49S 62E30
113-56-10010	SITKA C-5	57 33 5	135 39 21	C 50S 61E 8
		57 31 54	135 39 16	C 50S 61E17
113-56-10020	SITKA C-6	57 32 54	135 40 48	C 50S 61E 7
		57 31 56	135 41 35	C 50S 61E18
113-56-10030	SITKA C-6	57 33 7	135 40 37	C 50S 61E 7
		57 32 44	135 45 58	C 50S 60E10
113-56-10030-2004	SITKA C-6	57 33 4	135 42 2	C 50S 60E12
		57 33 35	135 41 57	C 50S 60E 1
113-56-10030-2005	SITKA C-6	57 33 11	135 44 15	C 50S 60E11
		57 32 54	135 44 13	C 50S 60E11
113-56-10030-2007	SITKA C-6	57 32 47	135 45 47	C 50S 60E10
		57 32 44	135 45 42	C 50S 60E10
113-56-10040	SITKA C-6	57 33 13	135 40 36	C 50S 61E 7
		57 34 10	135 41 4	C 50S 61E 6
113-56-10050	SITKA C-5	57 34 32	135 38 9	C 49S 61E33
	SITKA C-6	57 35 36	135 41 15	C 49S 61E30
113-56-10060	SITKA C-5	57 34 42	135 37 26	C 49S 61E33
		57 35 6	135 37 52	C 49S 61E33
113-57-10010	SITKA C-6	57 37 31	135 41 37	C 49S 61E18
		57 34 57	135 44 27	C 49S 60E35
113-57-10010-2003	SITKA C-6	57 37 6	135 41 54	C 49S 60E13
		57 36 39	135 41 40	C 49S 61E19
113-57-10010-2004	SITKA C-6	57 36 43	135 42 39	C 49S 60E24
		57 36 16	135 44 18	C 49S 60E23
113-57-10010-2005	SITKA C-6	57 35 20	135 43 36	C 49S 60E26
		57 35 10	135 43 15	C 49S 60E25
113-57-10020	SITKA C-6	57 39 0	135 41 57	C 49S 60E 1
		57 37 30	135 46 2	C 49S 60E15
113-57-10020-2007	SITKA C-6	57 37 32	135 45 43	C 49S 60E15
		57 37 21	135 45 54	C 49S 60E15
113-57-10030	SITKA C-6	57 38 47	135 47 46	C 49S 60E 4
		57 38 22	135 47 15	C 49S 60E 9
113-57-10040	SITKA C-6	57 38 51	135 48 26	C 49S 60E 5
		57 36 52	135 50 17	C 49S 60E18
113-57-10040-2003	SITKA C-6	57 37 58	135 49 23	C 49S 60E 8
		57 37 57	135 48 58	C 49S 60E 8
113-57-10050	SITKA C-6	57 38 52	135 49 2	C 49S 60E 5
		57 41 33	135 53 48	C 48S 59E20
113-57-10050-2003	SITKA C-6	57 39 1	135 49 59	C 49S 60E 6
		57 38 56	135 54 8	C 49S 59E 2
113-57-10050-2003-3003	SITKA C-6	57 38 42	135 51 18	C 49S 60E 6
		57 38 32	135 51 36	C 49S 59E12
113-57-10050-2003-3005	SITKA C-6	57 38 36	135 52 21	C 49S 59E 1
		57 38 29	135 52 25	C 49S 59E12
113-57-10050-2003-3006	SITKA C-6	57 38 57	135 53 30	C 49S 59E 2
		57 39 21	135 54 12	C 49S 59E 2
113-57-10050-2004	SITKA C-6	57 39 9	135 50 0	C 49S 60E 6
		57 39 42	135 50 5	C 48S 59E34
113-57-10050-2009	SITKA C-6	57 40 44	135 52 7	C 48S 59E28
		57 40 41	135 52 33	C 48S 59E29
113-57-10050-2010	SITKA C-6	57 41 22	135 52 42	C 48S 59E20
		57 41 29	135 52 32	C 48S 59E20
113-57-10051	SITKA C-6	57 38 53	135 49 2	C 49S 60E 5
		57 39 58	135 49 51	C 48S 59E34
113-57-10060	SITKA C-6	57 40 6	135 46 4	C 48S 59E36
		57 40 22	135 47 29	C 48S 59E25

Stream/Lake	Map Sheet	Lat.	Long.	Legal
113-57-10070	SITKA C-6	57 40 21 57 40 44	135 45 15 135 45 46	C 48S 60E30 C 48S 60E30
113-57-10080	SITKA C-6	57 41 16 57 41 50	135 44 32 135 45 25	C 48S 60E19 C 48S 60E19
113-57-10080-2005	SITKA C-6	57 41 22 57 41 31	135 44 54 135 45 30	C 48S 60E19 C 48S 60E19
113-57-10090	SITKA C-6	57 42 44 57 42 10	135 45 14 135 50 39	C 48S 60E18 C 48S 59E15
113-57-10090-2002	SITKA C-6	57 42 28 57 43 18	135 45 54 135 50 26	C 48S 60E18 C 48S 59E10
113-57-10090-2003	SITKA C-6	57 41 53 57 41 39	135 47 36 135 47 26	C 48S 59E24 C 48S 59E24
113-57-10090-2008	SITKA C-6	57 42 22 57 42 44	135 50 8 135 50 12	C 48S 59E15 C 48S 59E15
113-57-10100	SITKA C-6	57 43 27 57 44 6	135 46 3 135 46 48	C 48S 59E12 C 48S 59E 1
113-58-10010	SITKA C-5 SITKA C-6	57 40 38 57 41 33	135 37 59 135 40 44	C 48S 60E26 C 48S 60E22
113-58-10020	SITKA C-6	57 44 11 57 44 22	135 46 42 135 53 16	C 48S 59E 1 C 48S 59E 5
113-58-10020-2006	SITKA C-6	57 44 14 57 44 26	135 51 13 135 51 53	C 48S 59E 4 C 48S 59E 4
113-58-10020-2009	SITKA C-6	57 43 58 57 44 21	135 53 39 135 53 30	C 48S 59E 5 C 48S 59E 5
113-58-10070	SITKA C-6	57 44 28 57 44 57	135 44 6 135 44 6	C 48S 60E 5 C 47S 60E32
113-58-10080	SITKA C-6	57 43 45 57 43 55	135 42 14 135 42 9	C 48S 60E 9 C 48S 60E 4
113-58-10085	SITKA C-6	57 42 58 57 43 17	135 40 16 135 40 0	C 48S 60E10 C 48S 60E10
113-58-10090	SITKA C-5	57 42 24 57 42 52	135 38 21 135 38 13	C 48S 60E14 C 48S 60E14
113-58-10100	SITKA C-5	57 42 4 57 42 39	135 37 17 135 37 9	C 48S 60E13 C 48S 60E13
113-58-10110	SITKA C-5	57 41 13 57 41 21	135 35 16 135 35 6	C 48S 61E19 C 48S 61E19
113-58-10300	SITKA D-6	57 45 17 57 45 23	135 46 40 135 46 30	C 47S 59E36 C 47S 59E36
113-58-10400 Granite Creek	SITKA D-6	57 45 33 57 46 11	135 50 34 135 55 11	C 47S 59E27 C 47S 59E30
113-58-10400-2005	SITKA D-6	57 46 7 57 45 59	135 53 28 135 53 43	C 47S 59E29 C 47S 59E29
113-58-10400-2007	SITKA D-6	57 46 12 57 46 1	135 53 58 135 54 7	C 47S 59E29 C 47S 59E29
113-58-10500	SITKA D-6	57 46 21 57 47 42	135 50 8 135 51 10	C 47S 59E27 C 47S 59E16
113-58-10500-2001	SITKA D-6	57 46 28 57 47 15	135 50 9 135 51 48	C 47S 59E22 C 47S 59E21
113-58-10500-2008	SITKA D-6	57 46 36 57 46 49	135 50 2 135 49 13	C 47S 59E22 C 47S 59E23
113-59-10025	SITKA B-3	57 29 17 57 29 10	134 53 40 134 54 22	C 50S 66E31 C 50S 65E36
113-59-10030	SITKA B-3	57 29 44 57 29 35	134 54 34 134 55 14	C 50S 65E36 C 50S 65E36
113-59-10035	SITKA B-3	57 30 0 57 29 55	134 55 6 134 55 40	C 50S 65E25 C 50S 65E26
113-59-10040 Sitkoh Creek	SITKA C-3 SITKA C-4	57 31 11 57 30 54	134 57 30 135 2 30	C 50S 65E22 C 50S 65E19
113-59-10040-0010 Sitkoh Lake	SITKA C-4	57 30 28	135 4 22	C 50S 64E25
113-59-10060	SITKA C-3	57 32 47 57 32 48	134 59 48 135 0 0	C 50S 65E 9 C 50S 65E 9
113-59-10070	SITKA C-3 SITKA C-4	57 32 47 57 35 22	134 59 36 135 4 49	C 50S 65E 9 C 49S 64E25
113-59-10090	SITKA C-3	57 30 32 57 31 5	134 53 42 134 53 59	C 50S 66E30 C 50S 65E24
113-61-10010	SITKA B-6	57 27 18 57 27 41	135 55 26 135 54 57	C 51S 59E15 C 51S 59E10
113-61-10020	SITKA B-6	57 26 31 57 26 44	135 53 48 135 53 39	C 51S 59E14 C 51S 59E14

Stream/lake	Map Sheet	Lat.	Long.	Legal
113-61-10030 Leo Creek	SITKA B-6	57 25 40 57 26 11	135 51 27 135 50 11	C 51S 59E24 C 51S 60E19
113-61-10030-0010 Leo, Lake	SITKA B-6	57 25 38	135 51 5	C 51S 60E19
113-61-10040	SITKA B-6	57 25 21 57 25 7	135 51 19 135 50 49	C 51S 60E30 C 51S 60E30
113-61-10050	SITKA B-6	57 18 14 57 18 14	135 49 14 135 48 1	C 53S 60E 2 C 53S 60E 1
113-61-10060	SITKA B-6	57 17 28 57 17 7	135 49 45 135 48 48	C 53S 60E11 C 53S 60E11
113-61-10060-2003	SITKA B-6	57 17 20 57 17 19	135 49 6 135 48 5	C 53S 60E11 C 53S 60E12
113-62-10010	SITKA B-6	57 23 3 57 25 51	135 45 10 135 46 29	C 52S 60E 3 C 51S 60E22
113-62-10010-2001	SITKA B-6	57 23 4 57 24 12	135 44 48 135 46 14	C 52S 60E 2 C 51S 60E34
113-62-10010-2001-3004	SITKA B-6	57 23 46 57 23 48	135 45 28 135 45 8	C 52S 60E 3 C 52S 60E 3
113-62-10010-2006	SITKA B-6	57 24 45 57 25 9	135 45 43 135 45 34	C 51S 60E27 C 51S 60E27
113-62-10020	SITKA B-6	57 22 34 57 22 40	135 44 25 135 44 18	C 52S 60E11 C 52S 60E11
113-62-10030	SITKA B-6	57 22 43 57 22 51	135 43 47 135 43 26	C 52S 60E11 C 52S 60E11
113-62-10040	SITKA A-5	57 14 26 57 13 20	135 38 43 135 40 0	C 53S 61E25 C 54S 61E 2
113-62-10050	SITKA A-6	57 15 0 57 14 31	135 40 19 135 44 57	C 53S 61E26 C 53S 61E29
113-62-10050-2009	SITKA A-6	57 14 27 57 14 5	135 43 9 135 43 29	C 53S 61E28 C 53S 61E33
113-62-10060	SITKA B-6	57 16 46 57 16 17	135 41 12 135 43 18	C 53S 61E15 C 53S 61E16
113-62-10070	SITKA B-6	57 17 53 57 17 40	135 41 29 135 42 6	C 53S 61E 3 C 53S 61E10
113-62-10080	SITKA B-6	57 19 17 57 17 30	135 44 9 135 45 1	C 52S 60E35 C 53S 61E 8
113-62-10080-2006	SITKA B-6	57 17 40 57 17 34	135 45 10 135 45 20	C 53S 61E 8 C 53S 61E 8
113-62-10090	SITKA B-6	57 18 25 57 17 35	135 46 38 135 46 54	C 53S 61E 6 C 53S 61E 7
113-62-10100	SITKA B-6	57 19 18 57 19 17	135 47 29 135 47 44	C 52S 60E33 C 52S 60E33
113-63-10010	SITKA B-6	57 23 5 57 23 13	135 41 17 135 41 30	C 52S 61E 6 C 52S 61E 6
113-63-10020	SITKA B-6	57 24 36 57 24 39	135 40 51 135 41 3	C 51S 61E31 C 51S 61E31
113-63-10030	SITKA B-5	57 24 34 57 25 17	135 39 51 135 39 43	C 51S 61E32 C 51S 61E29
113-63-10040	SITKA B-5	57 26 47 57 27 22	135 35 29 135 36 10	C 51S 61E15 C 51S 61E10
113-63-10050	SITKA B-5	57 29 10 57 28 47	135 33 1 135 33 37	C 50S 61E36 C 51S 61E 1
113-63-10060	SITKA B-5	57 29 48 57 29 32	135 33 37 135 34 26	C 50S 61E36 C 50S 61E35
113-63-10070	SITKA B-5	57 28 7 57 28 22	135 31 48 135 30 41	C 51S 62E 7 C 51S 62E 6
113-63-10070-2003	SITKA B-5	57 28 29 57 28 31	135 30 54 135 30 37	C 51S 62E 6 C 51S 62E 5
113-63-10080	SITKA B-5	57 27 7 57 27 22	135 31 44 135 30 54	C 51S 62E18 C 51S 62E 7
113-63-10090 Range Creek	SITKA B-5	57 26 46 57 24 50	135 32 16 135 30 24	C 51S 61E13 C 51S 62E29
113-63-10100	SITKA B-5	57 26 45 57 26 24	135 32 30 135 32 31	C 51S 61E13 C 51S 61E24
113-63-10110	SITKA B-5	57 25 24 57 24 23	135 33 39 135 32 27	C 51S 61E25 C 51S 61E36
113-63-10130	SITKA B-5	57 25 7 57 24 15	135 33 56 135 33 47	C 51S 61E26 C 51S 61E36
113-64-10010	SITKA B-5 SITKA B-6	57 27 19 57 29 9	135 39 7 135 43 23	C 51S 61E17 C 50S 60E36

Stream/lake	Map Sheet	Lat.	Long.	Legal
113-64-10010-2002	SITKA B-5	57 27 31	135 39 26	C 51S 61E 8
		57 27 48	135 39 18	C 51S 61E 8
113-64-10010-2003	SITKA B-5	57 27 32	135 39 40	C 51S 61E 8
	SITKA B-6	57 27 20	135 40 29	C 51S 61E 7
113-64-10010-2005	SITKA B-6	57 28 3	135 40 18	C 51S 61E 7
		57 28 4	135 41 8	C 51S 61E 7
113-64-10010-2006	SITKA B-6	57 28 38	135 41 11	C 51S 61E 6
		57 28 51	135 40 41	C 51S 61E 6
113-64-10010-2008	SITKA B-6	57 29 3	135 41 38	C 50S 61E31
		57 29 28	135 41 39	C 50S 61E31
113-65-10010	SITKA B-5	57 23 14	135 34 27	C 52S 61E 2
		57 23 25	135 33 48	C 52S 61E 1
113-65-10020	SITKA B-5	57 22 29	135 31 45	C 52S 62E 7
		57 23 32	135 32 34	C 52S 61E 1
113-65-10030	SITKA B-5	57 22 1	135 29 38	C 52S 62E17
		57 22 50	135 29 41	C 52S 62E 8
113-65-10039	SITKA B-5	57 21 29	135 28 47	C 52S 62E16
		57 23 6	135 23 57	C 52S 62E 1
113-65-10039-2005	SITKA B-5	57 22 33	135 26 30	C 52S 62E10
		57 23 8	135 26 17	C 52S 62E 3
113-65-10039-2009	SITKA B-5	57 23 6	135 24 28	C 52S 62E 2
		57 23 27	135 24 37	C 52S 62E 2
113-65-10039-2010	SITKA B-5	57 23 4	135 24 13	C 52S 62E 2
		57 22 40	135 23 53	C 52S 62E12
113-65-10040	SITKA B-5	57 21 28	135 28 48	C 52S 62E16
Fish Bay Creek	SITKA B-4	57 18 38	135 16 59	C 53S 64E 5
113-65-10040-2006	SITKA B-5	57 20 57	135 25 51	C 52S 62E22
		57 20 0	135 25 51	C 52S 62E27
113-65-10040-2006-3003	SITKA B-5	57 20 51	135 25 45	C 52S 62E23
		57 20 12	135 24 26	C 52S 62E26
113-65-10040-2007	SITKA B-5	57 21 5	135 25 28	C 52S 62E23
		57 21 41	135 25 22	C 52S 62E14
113-65-10040-2009	SITKA B-5	57 21 2	135 24 10	C 52S 62E24
		57 21 23	135 23 58	C 52S 62E13
113-65-10040-2011	SITKA B-5	57 20 54	135 23 46	C 52S 62E24
		57 21 6	135 23 12	C 52S 62E24
113-65-10040-2013	SITKA B-5	57 19 6	135 20 4	C 52S 63E32
	SITKA B-4	57 19 9	135 19 45	C 52S 63E32
113-65-10040-2016	SITKA B-4	57 18 28	135 19 6	C 53S 63E 1
		57 18 21	135 19 3	C 53S 63E 1
113-65-10050	SITKA B-5	57 21 12	135 29 32	C 52S 62E20
		57 17 16	135 26 23	C 53S 63E 8
113-65-10050-2004	SITKA B-5	57 20 21	135 29 26	C 52S 62E29
		57 20 10	135 30 37	C 52S 62E30
113-65-10050-2005	SITKA B-5	57 19 37	135 28 30	C 52S 62E28
		57 19 22	135 26 46	C 52S 62E34
113-65-10050-2006	SITKA B-5	57 19 22	135 28 17	C 52S 62E33
		57 19 17	135 29 2	C 52S 62E32
113-65-10050-2007	SITKA B-5	57 19 13	135 28 16	C 52S 62E33
		57 19 9	135 27 35	C 52S 62E33
113-65-10050-2009	SITKA B-5	57 18 1	135 28 5	C 53S 63E 6
		57 18 13	135 27 14	C 53S 63E 6
113-65-10060	SITKA B-5	57 21 30	135 30 38	C 52S 62E18
		57 20 56	135 30 59	C 52S 62E19
113-65-10070	SITKA B-5	57 21 51	135 33 23	C 52S 61E13
		57 20 29	135 33 22	C 52S 61E24
113-65-10070-2006	SITKA B-5	57 21 5	135 34 0	C 52S 61E23
		57 20 54	135 34 11	C 52S 61E23
113-65-10070-2008	SITKA B-5	57 20 45	135 33 40	C 52S 61E24
		57 20 42	135 33 53	C 52S 61E23
113-65-10070-2010	SITKA B-5	57 20 29	135 33 23	C 52S 61E24
		57 20 20	135 33 41	C 52S 61E25
113-65-10080	SITKA B-5	57 22 3	135 34 53	C 52S 61E14
		57 21 34	135 35 27	C 52S 61E15
113-65-10090	SITKA B-5	57 22 11	135 36 32	C 52S 61E10
		57 21 45	135 36 37	C 52S 61E15
113-66-10010	SITKA B-5	57 19 40	135 39 9	C 52S 61E29
		57 19 50	135 39 5	C 52S 61E29
113-66-10020	SITKA B-5	57 19 33	135 38 11	C 52S 61E28
		57 19 39	135 38 17	C 52S 61E28

Stream/lake	Map Sheet	Lat.	Long.	Legal
113-66-10030	SITKA B-5	57 19 32 57 19 45	135 37 57 135 37 54	C 52S 61E28 C 52S 61E28
113-66-10040	SITKA B-5	57 17 54 57 18 44	135 35 5 135 35 14	C 53S 62E 5 C 52S 61E35
113-66-10050	SITKA B-5	57 17 45 57 19 48	135 34 26 135 34 50	C 53S 62E 9 C 52S 61E26
113-66-10050-0002	SITKA B-5	57 19 8	135 33 58	C 52S 61E35
113-66-10060	SITKA B-5	57 17 5 57 18 19	135 32 31 135 32 34	C 53S 62E10 C 53S 62E 3
113-66-10060-2004	SITKA B-5	57 17 3 57 16 12	135 31 56 135 31 24	C 53S 62E10 C 53S 62E15
113-66-10070	SITKA B-5	57 16 22 57 16 45	135 34 49 135 34 49	C 53S 62E17 C 53S 62E17
113-66-10080	SITKA B-5	57 15 9 57 15 41	135 33 49 135 33 6	C 53S 62E28 C 53S 62E21
113-66-10090	SITKA B-5	57 17 11 57 17 7	135 36 41 135 36 52	C 53S 62E 7 C 53S 62E 7
113-71-10010	SITKA B-6	57 28 56 57 29 1	135 58 12 135 57 34	C 51S 59E 5 C 51S 59E 4
113-71-10020	SITKA B-6	57 28 22 57 28 26	135 57 43 135 56 54	C 51S 59E 4 C 51S 59E 4
113-72-10009	SITKA C-7	57 40 8 57 40 20	136 5 0 136 5 8	C 48S 58E31 C 48S 58E30
113-72-10010 Chichagof Creek	SITKA C-7	57 40 8 57 41 8	136 4 41 136 4 33	C 48S 58E31 C 48S 58E30
113-72-10015	SITKA C-7	57 39 6 57 40 43	136 5 10 136 3 3	C 49S 58E 3 C 48S 58E29
113-72-10015-0010	SITKA C-7	57 39 11	136 4 7	C 49S 58E 2
113-72-10020	SITKA C-7	57 38 26 57 38 47	136 4 44 136 3 55	C 49S 58E10 C 49S 58E 2
113-72-10030	SITKA C-7	57 38 53 57 39 46	136 2 32 136 2 12	C 49S 58E 1 C 48S 58E33
113-72-10030-0010	SITKA C-7	57 39 11	136 2 25	C 49S 58E 1
113-72-10040	SITKA C-7	57 38 17 57 38 0	136 2 6 136 1 28	C 49S 58E12 C 49S 58E12
113-72-10040-0010 Sister Lake	SITKA C-6	57 37 40	135 59 25	C 49S 59E17
113-72-10040-2011	SITKA C-7	57 38 32 57 38 37	136 0 39 136 0 37	C 49S 59E 7 C 49S 59E 6
113-72-10040-2019 Rust Creek	SITKA C-6	57 38 2 57 38 14	135 59 42 135 59 36	C 49S 59E 7 C 49S 59E 7
113-72-10040-2020	SITKA C-7	57 36 35 57 36 39	136 2 50 136 2 48	C 49S 58E23 C 49S 58E23
113-72-10040-2020-0020	SITKA C-7	57 36 46	136 2 46	C 49S 58E23
113-72-10040-2025	SITKA C-6	57 37 35 57 37 59	135 58 36 135 57 44	C 49S 59E17 C 49S 59E 9
113-72-10040-2028	SITKA C-7	57 35 18 57 35 9	136 0 21 136 0 0	C 49S 59E30 C 49S 59E30
113-73-10010	SITKA C-6	57 35 37 57 35 47	135 56 58 135 57 17	C 49S 59E28 C 49S 59E28
113-73-10020	SITKA C-6	57 35 1 57 35 16	135 54 49 135 54 40	C 49S 59E34 C 49S 59E27
113-73-10030	SITKA C-6	57 34 56 57 36 19	135 54 46 135 52 49	C 49S 59E34 C 49S 59E24
113-73-10030-0010	SITKA C-6	57 35 17	135 52 52	C 49S 59E25
113-73-10030-2002	SITKA C-6	57 34 47 57 34 30	135 54 1 135 53 47	C 49S 59E35 C 49S 59E35
113-73-10030-2003	SITKA C-6	57 34 48 57 35 5	135 53 58 135 54 5	C 49S 59E35 C 49S 59E35
113-73-10030-2004	SITKA C-6	57 35 21 57 35 14	135 52 43 135 52 5	C 49S 59E25 C 49S 59E25
113-73-10030-2006	SITKA C-6	57 35 30 57 34 31	135 52 39 135 50 4	C 49S 59E25 C 49S 60E31
113-73-10030-2008	SITKA C-6	57 35 38 57 35 44	135 52 38 135 52 13	C 49S 59E25 C 49S 59E25

Stream/lake	Map Sheet	Lat.	Long.	Legal
113-73-10040	SITKA C-6	57 33 47	135 54 39	C 50S 59E 3
		57 33 28	135 53 10	C 50S 59E 2
113-73-10050	SITKA C-6	57 33 26	135 55 45	C 50S 59E 3
		57 33 26	135 55 4	C 50S 59E 3
113-73-10060	SITKA C-6	57 31 38	135 54 46	C 50S 59E22
		57 33 1	135 52 58	C 50S 59E12
113-73-10060-2004	SITKA C-6	57 31 55	135 53 31	C 50S 59E14
		57 32 3	135 52 40	C 50S 59E13
113-73-10070	SITKA B-6	57 29 9	135 51 33	C 50S 59E36
		57 29 16	135 51 31	C 50S 59E36
113-73-10080	SITKA B-6	57 28 7	135 49 5	C 51S 60E 8
		57 28 10	135 48 54	C 51S 60E 8
113-73-10090	SITKA B-6	57 27 21	135 48 50	C 51S 60E 8
		57 27 35	135 48 24	C 51S 60E 8
113-73-10100	SITKA B-6	57 26 40	135 48 37	C 51S 60E17
		57 25 49	135 47 50	C 51S 60E21
113-73-10110	SITKA B-6	57 28 17	135 52 23	C 51S 59E 1
		57 28 10	135 52 37	C 51S 59E12
113-73-10120	SITKA B-6	57 29 48	135 55 21	C 50S 59E34
		57 29 17	135 55 20	C 50S 59E34
113-81-10020	SITKA D-7	57 47 52	136 13 44	C 47S 57E18
		57 48 18	136 13 41	C 47S 57E 7
113-81-10020-2003	SITKA D-7	57 48 1	136 13 48	C 47S 57E18
		57 48 5	136 14 3	C 47S 57E18
113-81-10030	SITKA D-7	57 47 51	136 13 27	C 47S 57E17
		57 48 33	136 12 59	C 47S 57E 8
113-81-10030-2009	SITKA D-7	57 48 32	136 13 10	C 47S 57E 8
		57 48 41	136 13 8	C 47S 57E 8
113-81-10080	SITKA D-7	57 46 53	136 11 48	C 47S 57E21
		57 46 43	136 10 26	C 47S 57E21
113-81-10090	SITKA C-7	57 44 45	136 11 0	C 47S 57E33
		57 44 47	136 10 56	C 47S 57E33
113-81-10100	SITKA C-7	57 43 0	136 7 12	C 48S 57E11
		57 43 48	136 4 46	C 48S 58E 6
113-81-10110	SITKA C-7	57 42 27	136 6 50	C 48S 57E13
Black River	SITKA C-6	57 45 0	135 57 10	C 47S 58E36
113-81-10110-2006	SITKA C-7	57 42 48	136 1 47	C 48S 58E16
		57 42 17	136 0 0	C 48S 58E15
113-81-10110-2006-3002	SITKA C-7	57 42 31	136 1 23	C 48S 58E16
		57 42 8	136 1 10	C 48S 58E16
113-81-10110-2007	SITKA C-7	57 43 44	136 0 54	C 48S 58E 9
		57 43 43	136 1 17	C 48S 58E 9
113-81-10110-2010	SITKA C-6	57 43 46	135 59 53	C 48S 58E10
		57 43 36	135 59 34	C 48S 58E10
113-81-10110-2012	SITKA C-6	57 44 42	135 57 10	C 47S 58E36
		57 43 43	135 55 41	C 48S 59E 7
113-81-10110-2012-3002	SITKA C-6	57 44 36	135 56 47	C 48S 58E 1
		57 44 22	135 56 55	C 48S 58E 1
113-81-10120	SITKA C-7	57 41 44	136 6 56	C 48S 57E24
		57 41 46	136 6 38	C 48S 57E24
113-81-10125	SITKA C-7	57 42 17	136 10 18	C 48S 57E16
		57 42 6	136 10 19	C 48S 57E16
113-81-10130	SITKA C-7	57 40 34	136 9 48	C 48S 57E27
		57 40 48	136 9 49	C 48S 57E27
113-81-10140	SITKA C-7	57 40 14	136 10 2	C 48S 57E34
		57 40 18	136 10 11	C 48S 57E34
113-81-10150	SITKA C-7	57 40 23	136 13 46	C 48S 57E30
		57 40 37	136 13 6	C 48S 57E29
113-81-10160	SITKA C-7	57 43 1	136 16 6	C 48S 56E12
		57 41 57	136 14 29	C 48S 57E19
113-91-10005	MT FAIRWEATHER A-2	58 2 5	136 33 18	C 44S 54E22
		58 2 13	136 33 26	C 44S 54E22
113-91-10010	MT FAIRWEATHER A-2	58 2 5	136 33 14	C 44S 54E22
		58 2 12	136 32 53	C 44S 54E22
113-91-10015	MT FAIRWEATHER A-2	58 1 53	136 33 6	C 44S 54E27
		58 2 32	136 31 50	C 44S 54E23
113-91-10020	SITKA D-8	57 54 11	136 29 28	C 46S 55E 3
		57 54 21	136 29 33	C 46S 55E 3
113-91-10030	SITKA D-8	57 53 46	136 28 22	C 46S 55E10
		57 54 9	136 28 15	C 46S 55E10

Stream/lake	Map Sheet	Lat.	Long.	Legal
113-91-10040	SITKA D-8	57 53 34 57 53 43	136 27 48 136 26 55	C 46S 55E11 C 46S 55E11
113-91-10040-2009	SITKA D-8	57 53 47 57 53 48	136 26 56 136 26 42	C 46S 55E11 C 46S 55E11
113-91-10060	SITKA D-8	57 50 9 57 50 40	136 23 29 136 24 16	C 46S 56E31 C 46S 56E31
113-91-10070	SITKA D-8	57 50 35 57 50 47	136 23 26 136 23 42	C 46S 56E31 C 46S 56E30
113-91-10080 Stranger River	SITKA D-8	57 50 46 57 52 53	136 22 20 136 20 35	C 46S 56E29 C 46S 56E16
113-91-10080-0010	SITKA D-8	57 51 37	136 21 41	C 46S 56E20
113-91-10080-0020	SITKA D-8	57 52 28	136 21 4	C 46S 56E16
113-91-10090	SITKA D-8	57 50 45 57 51 20	136 22 17 136 21 28	C 46S 56E29 C 46S 56E28
113-91-10100	SITKA D-8	57 50 11 57 50 34	136 21 25 136 20 56	C 46S 56E33 C 46S 56E33
113-91-10110 Porcupine River	SITKA D-8	57 49 55 57 49 56	136 21 5 136 20 44	C 46S 56E33 C 46S 56E33
113-91-10110-2004	SITKA D-8	57 49 53 57 49 41	136 20 56 136 20 32	C 46S 56E33 C 47S 56E 4
113-91-10130	SITKA D-7	57 48 15 57 48 54	136 19 21 136 19 37	C 47S 56E10 C 47S 56E10
113-91-10140 Falls Creek	SITKA D-7	57 48 4 57 48 44	136 18 6 136 17 15	C 47S 56E14 C 47S 56E11
113-91-10140-2010	SITKA D-7	57 48 37 57 48 22	136 17 35 136 16 44	C 47S 56E11 C 47S 56E12
113-92-10010	SITKA D-8	57 56 23 57 56 51	136 30 21 136 30 1	C 45S 55E28 C 45S 55E21
113-92-10020 Takanis Creek	SITKA D-8	57 56 16 57 56 59	136 28 32 136 27 45	C 45S 55E27 C 45S 55E23
113-92-10020-0010 Takanis Lake	SITKA D-8	57 57 29	136 27 11	C 45S 55E23
113-92-10030	SITKA D-8	57 56 15 57 56 19	136 28 25 136 27 21	C 45S 55E27 C 45S 55E26
113-92-10030-0010	SITKA D-8	57 56 18	136 27 56	C 45S 55E26
113-93-10010	MT FAIRWEATHER A-2 SITKA D-8	58 0 10 57 59 35	136 31 35 136 29 20	C 45S 55E 5 C 45S 55E 3
113-93-10010-0010 Surge Lake	MT FAIRWEATHER A-2	58 0 28	136 30 27	C 44S 54E36
113-93-10010-0020	SITKA D-8	57 59 35	136 29 12	C 45S 55E 3
113-93-10010-2003	MT FAIRWEATHER A-2	58 0 17 58 0 31	136 29 35 136 29 1	C 44S 54E36 C 44S 55E31
113-93-10020	SITKA D-8	57 59 13 57 59 11	136 31 32 136 31 12	C 45S 55E 8 C 45S 55E 9
113-93-10020-0010	SITKA D-8	57 59 28	136 31 20	C 45S 55E 4
113-93-10023	SITKA D-8	57 59 9 57 59 2	136 31 34 136 31 35	C 45S 55E 8 C 45S 55E 8
113-93-10030	SITKA D-8	57 58 24 57 58 26	136 32 26 136 31 41	C 45S 55E17 C 45S 55E17
113-94-10010	MT FAIRWEATHER A-2	58 4 18 58 4 33	136 32 34 136 31 47	C 44S 54E11 C 44S 54E11
113-94-10020 Hoktaheen Creek	MT FAIRWEATHER A-2	58 4 17 58 3 23	136 32 33 136 30 54	C 44S 54E11 C 44S 54E13
113-94-10020-0010 Hoktaheen Lake	MT FAIRWEATHER A-2	58 3 34	136 31 26	C 44S 54E14
113-94-10020-0020	MT FAIRWEATHER A-2	58 3 16	136 30 27	C 44S 54E13
113-95-10010	MT FAIRWEATHER A-2	58 6 36 58 6 25	136 26 11 136 24 9	C 43S 55E28 C 43S 55E27
113-95-10023 Fault Creek	MT FAIRWEATHER A-2 MT FAIRWEATHER A-1	58 2 18 58 2 46	136 20 5 136 19 42	C 44S 55E24 C 44S 55E24
113-95-10025 Meadow Creek	MT FAIRWEATHER A-1	58 1 0 58 1 4	136 18 9 136 16 45	C 44S 56E31 C 44S 56E32
113-95-10025-2011	MT FAIRWEATHER A-1	58 1 4 58 1 9	136 16 44 136 16 24	C 44S 56E32 C 44S 56E28

Stream/lake	Map Sheet	Lat.	Long.	Legal
113-95-10030 Pelican Creek	SITKA D-7	57 57 27 57 57 22	136 13 1 136 12 10	C 45S 57E20 C 45S 57E20
113-95-10038 *Astrid Creek	SITKA D-7	57 55 7 57 55 17	136 9 49 136 8 17	C 45S 57E34 C 45S 57E35
113-95-10040 Phonograph Creek	SITKA D-7	57 54 27 57 54 42	136 8 7 136 7 7	C 46S 57E 2 C 46S 57E 2
113-95-10050	SITKA D-7	57 51 31 57 52 14	136 3 46 136 2 55	C 46S 58E29 C 46S 58E20
113-95-10050-2006	SITKA D-7	57 51 42 57 51 38	136 3 29 136 3 12	C 46S 58E20 C 46S 58E20
113-95-10060 Lisianski River	SITKA D-7 SITKA D-6	57 50 28 57 48 24	136 1 17 135 54 33	C 46S 58E33 C 47S 59E 7
113-95-10070 Steelhead River	SITKA D-7	57 51 55 57 48 54	136 5 56 136 3 26	C 46S 57E24 C 47S 58E 8
113-95-10130	MT FAIRWEATHER A-2	58 1 54 58 1 50	136 21 55 136 22 4	C 44S 55E26 C 44S 55E26
113-95-10140	MT FAIRWEATHER A-2	58 2 40 58 2 27	136 23 35 136 23 42	C 44S 55E22 C 44S 55E22
113-95-10150	MT FAIRWEATHER A-2	58 3 25 58 2 53	136 25 39 136 27 7	C 44S 55E16 C 44S 55E17
113-95-10160	MT FAIRWEATHER A-2	58 5 47 58 5 37	136 28 48 136 28 28	C 43S 55E31 C 43S 55E31
113-96-10010	SITKA D-7	57 54 59 57 55 6	136 17 59 136 18 0	C 46S 56E 2 C 45S 56E35
113-96-10020 Saltery River	SITKA D-7	57 54 9 57 53 49	136 16 12 136 14 31	C 46S 56E12 C 46S 57E 7
113-96-10020-2001	SITKA D-7	57 54 6 57 54 10	136 15 51 136 14 8	C 46S 56E12 C 46S 57E 7
113-96-10030 Stag River	SITKA D-7	57 53 48 57 53 12	136 16 24 136 15 47	C 46S 56E12 C 46S 56E13
113-97-10050	SITKA D-8	57 52 54 57 53 8	136 25 2 136 25 15	C 46S 55E13 C 46S 55E13
113-97-10060	SITKA D-8	57 57 18 57 56 45	136 23 24 136 23 39	C 45S 56E19 C 45S 56E30
113-97-10070 Bohemia Creek	SITKA D-8	57 59 13 57 59 11	136 22 38 136 24 36	C 45S 56E 8 C 45S 56E 7
113-97-10100	MT FAIRWEATHER A-2	58 0 0 58 0 12	136 22 13 136 22 18	C 45S 56E 5 C 45S 56E 5
114-21-10210	MT FAIRWEATHER B-2 MT FAIRWEATHER B-3	58 20 40 58 21 4	136 39 28 136 43 12	C 41S 53E 1 C 41S 53E 3
114-21-10210-0010 South Trick Lake	MT FAIRWEATHER B-3	58 21 36	136 42 9	C 40S 53E32
114-21-10480 *Lagoon Creek	MT FAIRWEATHER B-1	58 20 23 58 21 56	136 11 54 136 13 26	C 41S 56E 2 C 40S 56E30
114-21-10480-0010	MT FAIRWEATHER B-1	58 21 33	136 12 20	C 40S 56E32
114-21-10480-2010	MT FAIRWEATHER B-1	58 21 53 58 22 11	136 12 35 136 10 58	C 40S 56E32 C 40S 56E28
114-21-10620 *Carolus River	MT FAIRWEATHER B-1	58 22 15 58 24 16	136 3 50 136 5 53	C 40S 57E30 C 40S 56E13
114-21-10620-2005	MT FAIRWEATHER B-1	58 23 40 58 23 55	136 6 9 136 7 53	C 40S 56E24 C 40S 56E15
114-21-10680	MT FAIRWEATHER A-1	58 12 58 58 11 42	136 5 47 136 6 38	C 42S 57E21 C 42S 57E28
114-21-10720 Fox Creek	MT FAIRWEATHER A-1	58 11 50 58 11 22	136 16 15 136 17 0	C 42S 56E28 C 42S 56E32
114-23-10050	JUNEAU B-6	58 23 59 58 25 25	135 47 10 135 50 0	C 40S 58E14 C 40S 58E 9
114-23-10070	JUNEAU B-6	58 24 19 58 27 41	135 45 47 135 47 7	C 40S 58E13 C 39S 58E26
114-23-10070-2008	JUNEAU B-6	58 24 42 58 27 8	135 45 59 135 45 58	C 40S 58E13 C 39S 58E36
114-23-10070-2009	JUNEAU B-6	58 24 45 58 25 6	135 46 13 135 47 3	C 40S 58E13 C 40S 58E11
114-23-10070-2009-3009	JUNEAU B-6	58 24 44 58 24 38	135 46 47 135 46 49	C 40S 58E14 C 40S 58E14
114-23-10070-2024	JUNEAU B-6	58 25 6 58 26 12	135 46 20 135 45 58	C 40S 58E12 C 40S 58E 1
114-23-10070-2031	JUNEAU B-6	58 26 6 58 27 15	135 47 12 135 48 37	C 40S 58E 2 C 39S 58E34

Stream/lake	Map Sheet	Lat.	Long.	Legal
114-23-10070-2031-3005	JUNEAU B-6	58 26 13	135 47 31	C 40S 58E 2
		58 26 16	135 48 24	C 40S 58E 3
114-23-10080 Salmon River	JUNEAU B-6	58 24 5	135 43 56	C 40S 59E18
		58 28 39	135 44 41	C 39S 59E19
114-23-10080-2003	JUNEAU B-6	58 26 21	135 44 33	C 40S 59E 6
		58 27 50	135 46 14	C 39S 58E25
114-23-10089	JUNEAU B-6	58 23 59	135 42 34	C 40S 59E17
		58 25 7	135 43 15	C 40S 59E 7
114-23-10199	JUNEAU B-5	58 24 39	135 39 55	C 40S 59E16
	JUNEAU B-6	58 26 27	135 43 52	C 40S 59E 6
114-23-10205	JUNEAU B-5	58 25 34	135 38 15	C 40S 59E10
	JUNEAU B-6	58 26 39	135 40 31	C 39S 59E33
114-23-10209	JUNEAU B-5	58 25 34	135 37 51	C 40S 59E11
		58 26 9	135 38 30	C 40S 59E 3
114-23-10209-2015	JUNEAU B-5	58 25 55	135 38 31	C 40S 59E 3
		58 25 56	135 38 52	C 40S 59E 3
114-23-10209-2019	JUNEAU B-5	58 26 1	135 38 29	C 40S 59E 3
		58 26 0	135 38 55	C 40S 59E 3
114-23-10220 *Kahtaheena River	JUNEAU B-5	58 25 19	135 36 9	C 40S 59E12
		58 26 0	135 35 39	C 40S 59E 1
114-23-10240 *East Kahtaheena River	JUNEAU B-5	58 24 35	135 33 47	C 40S 60E 7
		58 25 15	135 34 42	C 40S 60E 7
114-23-10298	JUNEAU A-5	58 13 26	135 39 49	C 42S 60E18
		58 12 20	135 37 59	C 42S 60E29
114-23-10300	JUNEAU A-5	58 13 23	135 40 0	C 42S 60E18
		58 12 15	135 39 21	C 42S 60E30
114-23-10300-2008	JUNEAU A-5	58 12 56	135 39 41	C 42S 60E19
	JUNEAU A-6	58 12 39	135 40 37	C 42S 59E24
114-23-10300-2014	JUNEAU A-5	58 12 45	135 39 44	C 42S 60E19
	JUNEAU A-6	58 12 22	135 40 39	C 42S 59E25
114-23-10300-2014-3010	JUNEAU A-6	58 12 34	135 40 18	C 42S 60E19
		58 12 34	135 40 37	C 42S 59E24
114-23-10350 Chicken Creek	JUNEAU A-6	58 14 1	135 42 54	C 42S 59E14
		58 12 54	135 45 57	C 42S 59E21
114-23-10370 *Eagle Point Creek	JUNEAU A-6	58 14 32	135 44 13	C 42S 59E10
		58 13 51	135 47 20	C 42S 59E17
114-23-10600	JUNEAU A-6	58 12 32	135 57 55	C 42S 58E20
		58 12 29	135 57 10	C 42S 58E20
114-23-10660	JUNEAU A-6	58 11 39	135 58 11	C 42S 58E29
		58 11 0	135 53 22	C 42S 58E35
114-23-10700 Mud Bay River	JUNEAU A-6	58 10 33	135 57 29	C 43S 58E 5
		58 5 59	135 58 3	C 43S 58E32
114-23-10700-2005	JUNEAU A-6	58 9 1	135 54 33	C 43S 58E10
		58 8 17	135 53 10	C 43S 58E14
114-23-10700-2005-0010 Otter Lake	JUNEAU A-6	58 8 3	135 52 51	C 43S 58E23
114-23-10700-2006	JUNEAU A-6	58 8 58	135 54 40	C 43S 58E10
		58 7 50	135 58 43	C 43S 58E19
114-23-10730	JUNEAU A-6	58 10 30	135 57 43	C 43S 58E 5
		58 8 53	136 0 0	C 43S 58E18
114-23-10800 *Goose Creek	MT FAIRWEATHER A-1	58 12 7	136 2 28	C 42S 57E26
		58 10 28	136 3 19	C 43S 57E 2
114-25-10050 *Windy Creek	JUNEAU B-5	58 21 13	135 24 25	C 40S 61E31
		58 21 46	135 22 9	C 40S 61E32
114-25-10100 *Homeshore Creek	JUNEAU B-5	58 18 41	135 22 2	C 41S 61E13
	JUNEAU B-4	58 21 49	135 17 26	C 40S 61E35
114-25-10100-2004	JUNEAU B-5	58 20 5	135 20 32	C 41S 62E 7
	JUNEAU B-4	58 20 25	135 19 30	C 41S 62E 6
114-25-10120 *East Homeshore Creek	JUNEAU B-5	58 18 32	135 22 3	C 41S 61E13
		58 18 30	135 20 32	C 41S 62E18
114-25-10180 *Humpy Creek	JUNEAU B-5	58 16 27	135 20 24	C 41S 62E31
	JUNEAU B-4	58 16 45	135 17 46	C 41S 62E29
114-25-10250	JUNEAU A-4	58 13 58	135 16 16	C 42S 62E16
		58 14 18	135 16 21	C 42S 62E 9
114-25-10350 *West Swanson Creek	JUNEAU A-4	58 13 3	135 9 5	C 42S 63E20
		58 15 0	135 10 22	C 42S 63E 7
114-25-10370 *Swanson Harbor Creek	JUNEAU A-4	58 13 30	135 8 15	C 42S 63E17
		58 13 57	135 8 25	C 42S 63E17
114-25-10380	JUNEAU A-4	58 14 5	135 6 29	C 42S 63E16
		58 14 52	135 7 49	C 42S 63E 9

Stream/lake	Map Sheet	Lat.	Long.	Legal
114-27-10120	JUNEAU A-4	58 3 27	135 4 11	C 44S 63E14
		58 1 45	135 2 55	C 44S 63E25
114-27-10150 Suntaheen Creek	JUNEAU A-4	58 3 23	135 5 54	C 44S 63E15
		58 1 9	135 9 16	C 44S 63E29
114-27-10150-2009	JUNEAU A-4	58 2 50	135 8 33	C 44S 63E20
		58 2 10	135 7 39	C 44S 63E21
114-27-10150-2060	JUNEAU A-4	58 1 51	135 9 5	C 44S 63E29
		58 1 8	135 9 39	C 44S 63E30
114-27-10180 *Whitestone Head Creek	JUNEAU A-4	58 3 54	135 7 49	C 44S 63E 9
		58 2 28	135 11 55	C 44S 62E24
114-27-10180-2011	JUNEAU A-4	58 2 43	135 10 21	C 44S 63E19
		58 2 12	135 10 45	C 44S 63E19
114-27-10260	JUNEAU A-4	58 5 14	135 11 31	C 44S 62E 1
		58 4 29	135 12 14	C 44S 62E12
114-27-10300 Spasski Creek	JUNEAU A-4	58 5 19	135 17 11	C 44S 62E 4
		58 1 1	135 15 4	C 44S 62E34
114-27-10300-2005	JUNEAU A-4	58 3 43	135 17 16	C 44S 62E16
		58 3 4	135 14 17	C 44S 62E14
114-27-10300-2008	JUNEAU A-4	58 1 56	135 16 27	C 44S 62E28
		58 1 32	135 18 19	C 44S 62E29
114-27-10350	JUNEAU A-5	58 6 56	135 20 20	C 43S 62E30
		58 6 57	135 21 41	C 43S 61E25
114-27-10545	JUNEAU A-5	58 10 43	135 32 36	C 42S 60E35
		58 10 9	135 32 19	C 43S 60E 1
114-27-10549	JUNEAU A-5	58 11 3	135 33 2	C 42S 60E35
		58 11 11	135 34 28	C 42S 60E34
114-27-10549-2022	JUNEAU A-5	58 11 7	135 34 21	C 42S 60E34
		58 11 16	135 34 25	C 42S 60E34
114-27-10549-2024	JUNEAU A-5	58 11 9	135 34 25	C 42S 60E34
		58 11 18	135 34 47	C 42S 60E34
114-27-10550 Gallagher Creek	JUNEAU A-5	58 11 5	135 33 0	C 42S 60E35
		58 10 4	135 40 0	C 43S 60E 6
114-27-10550-2010	JUNEAU A-5	58 11 35	135 34 28	C 42S 60E27
		58 11 54	135 35 24	C 42S 60E27
114-27-10550-2010-0010	JUNEAU A-5	58 12 3	135 35 36	C 42S 60E27
114-27-10550-2015	JUNEAU A-5	58 11 40	135 35 39	C 42S 60E28
		58 11 34	135 35 38	C 42S 60E27
114-27-10550-2017	JUNEAU A-5	58 11 41	135 35 43	C 42S 60E28
		58 11 34	135 35 42	C 42S 60E28
114-27-10550-2019	JUNEAU A-5	58 11 43	135 35 46	C 42S 60E28
		58 11 35	135 35 51	C 42S 60E28
114-27-10550-2020	JUNEAU A-5	58 11 46	135 35 51	C 42S 60E28
		58 12 7	135 36 52	C 42S 60E28
114-27-10550-2020-0010	JUNEAU A-5	58 12 9	135 37 2	C 42S 60E28
114-27-10550-2047	JUNEAU A-5	58 10 4	135 39 55	C 43S 60E 6
		58 9 59	135 39 53	C 43S 60E 6
114-27-10552	JUNEAU A-5	58 11 16	135 32 43	C 42S 60E35
		58 11 33	135 33 26	C 42S 60E26
114-31-10080	JUNEAU A-5	58 5 56	135 25 7	C 43S 61E34
		58 6 1	135 22 42	C 43S 61E35
114-31-10080-2003	JUNEAU A-5	58 5 53	135 24 29	C 43S 61E34
		58 6 7	135 24 29	C 43S 61E34
114-31-10090 Gartina Creek	JUNEAU A-5	58 5 40	135 25 12	C 43S 61E34
		58 2 49	135 22 34	C 44S 61E23
114-31-10100	JUNEAU A-5	58 5 21	135 26 8	C 44S 61E 4
		58 4 13	135 24 13	C 44S 61E10
114-31-10100-2002	JUNEAU A-5	58 5 16	135 26 1	C 44S 61E 4
		58 4 59	135 26 16	C 44S 61E 4
114-31-10100-2006	JUNEAU A-5	58 4 56	135 24 19	C 44S 61E 3
		58 4 45	135 25 41	C 44S 61E 3
114-31-10130 Game Creek	JUNEAU A-5	58 4 41	135 28 48	C 44S 61E 5
	SITKA D-5	57 59 1	135 27 36	C 45S 61E12
114-31-10130-2003	JUNEAU A-5	58 4 2	135 28 54	C 44S 61E 8
		58 3 51	135 25 53	C 44S 61E 9
114-31-10130-2005	JUNEAU A-5	58 3 34	135 29 13	C 44S 61E18
		58 3 3	135 28 26	C 44S 61E17
114-31-10130-2007	JUNEAU A-5	58 2 10	135 28 50	C 44S 61E20
		58 1 53	135 27 18	C 44S 61E28

Stream/lake	Map Sheet	Lat.	Long.	Legal
114-31-10130-2011	SITKA D-5	57 59 54 57 59 37	135 28 43 135 27 18	C 45S 61E 2 C 45S 61E 1
114-31-10130-2012	SITKA D-5	57 59 3 57 57 32	135 27 32 135 28 17	C 45S 61E12 C 45S 61E23
114-31-10130-2012-3003	SITKA D-5	57 58 5 57 56 39	135 27 28 135 22 54	C 45S 61E13 C 45S 62E28
114-31-10130-2012-3003-4006	SITKA D-5	57 56 38 57 56 7	135 24 14 135 24 12	C 45S 62E29 C 45S 62E29
114-32-10040 Seagull Creek	JUNEAU A-5 SITKA D-5	58 0 57 57 59 0	135 33 37 135 31 52	C 44S 60E35 C 45S 61E 9
114-32-10060 *Bear Creek	JUNEAU A-5 SITKA D-5	58 0 4 57 59 10	135 34 42 135 33 42	C 45S 61E 5 C 45S 61E 8
114-32-10160 *Hellman Creek	SITKA D-5	57 57 33 57 56 23	135 38 16 135 36 20	C 45S 60E23 C 45S 60E25
114-32-10160-2003	SITKA D-5	57 57 16 57 57 24	135 37 51 135 37 11	C 45S 60E24 C 45S 60E24
114-32-10160-2006	SITKA D-5	57 56 34 57 56 20	135 36 43 135 36 46	C 45S 60E25 C 45S 60E25
114-32-10240 *Lake Creek	SITKA D-6	57 58 12 57 57 51	135 41 15 135 42 54	C 45S 60E16 C 45S 60E17
114-32-10240-0010	SITKA D-6	57 57 54	135 43 6	C 45S 60E17
114-32-10360 *Eight Fath. Bight Creek	SITKA D-6	57 59 2 57 58 39	135 43 11 135 44 16	C 45S 60E 8 C 45S 60E 8
114-33-10130 *Portage Creek	JUNEAU A-6	58 1 36 58 1 6	135 44 54 135 44 28	C 44S 59E27 C 44S 59E34
114-33-10190	JUNEAU A-6	58 2 23 58 2 0	135 46 7 135 46 22	C 44S 59E21 C 44S 59E21
114-33-10210	JUNEAU A-6	58 3 5 58 2 42	135 46 51 135 47 33	C 44S 59E16 C 44S 59E20
114-33-10230 Neka River	JUNEAU A-6	58 3 26 58 6 51	135 47 17 135 51 53	C 44S 59E17 C 43S 58E25
114-33-10230-2005	JUNEAU A-6	58 5 10 58 4 32	135 50 1 135 53 11	C 44S 59E 6 C 44S 58E11
114-33-10250 *Chum Creek	JUNEAU A-6	58 3 17 58 3 45	135 45 49 135 46 29	C 44S 59E16 C 44S 59E 9
114-33-10290 *Homestead Creek	JUNEAU A-6	58 3 20 58 4 3	135 43 56 135 44 12	C 44S 59E15 C 44S 59E10
114-34-10100 Humpback Creek	JUNEAU A-5 JUNEAU A-6	58 5 41 58 7 25	135 34 37 135 46 52	C 43S 60E34 C 43S 59E21
114-34-10100-2005	JUNEAU A-5	58 5 49 58 6 3	135 34 59 135 36 18	C 43S 60E34 C 43S 60E33
114-34-10100-2018	JUNEAU A-5	58 6 46 58 7 24	135 36 5 135 36 44	C 43S 60E28 C 43S 60E21
114-34-10100-2018-3013	JUNEAU A-5	58 7 7 58 7 8	135 36 32 135 36 51	C 43S 60E28 C 43S 60E28
114-34-10100-2025	JUNEAU A-5	58 6 39 58 6 18	135 37 50 135 38 23	C 43S 60E29 C 43S 60E32
114-34-10100-2031	JUNEAU A-5	58 6 32 58 5 22	135 38 40 135 39 25	C 43S 60E29 C 44S 60E 6
114-34-10100-2043	JUNEAU A-5 JUNEAU A-6	58 6 41 58 6 27	135 39 41 135 41 3	C 43S 60E30 C 43S 59E25
114-34-10200 Halibut Creek	JUNEAU A-5	58 9 13 58 8 40	135 31 27 135 37 58	C 43S 60E12 C 43S 60E17
114-34-10200-2014	JUNEAU A-5	58 9 31 58 10 9	135 32 53 135 34 27	C 43S 60E11 C 43S 60E 3
114-34-10200-2019	JUNEAU A-5	58 9 14 58 8 43	135 33 32 135 33 17	C 43S 60E11 C 43S 60E14
114-34-10200-2025	JUNEAU A-5	58 9 1 58 8 46	135 33 36 135 33 19	C 43S 60E11 C 43S 60E14
114-34-10200-2031	JUNEAU A-5	58 8 51 58 8 39	135 34 2 135 33 29	C 43S 60E15 C 43S 60E14
114-34-10210	JUNEAU A-5	58 9 18 58 10 20	135 31 8 135 33 46	C 43S 60E12 C 43S 60E 2
114-40-10210	MT FAIRWEATHER A-1	58 12 45 58 12 45	136 8 10 136 7 55	C 42S 57E20 C 42S 57E20
114-40-10230 *Nip and Tuck Creek	MT FAIRWEATHER A-1	58 8 24 58 8 23	136 10 6 136 9 12	C 43S 56E13 C 43S 57E18
114-40-10250 *Cabin Creek	MT FAIRWEATHER A-1	58 7 24 58 6 49	136 10 51 136 9 57	C 43S 56E24 C 43S 56E25

Stream/Lake	Map Sheet	Lat.	Long.	Legal
114-40-10280	MT FAIRWEATHER A-1	58 12 25	136 9 34	C 42S 57E19
		58 12 14	136 8 43	C 42S 57E30
114-40-10300	MT FAIRWEATHER A-1	58 4 25	136 6 36	C 44S 57E 9
		58 4 51	136 6 17	C 44S 57E 4
114-40-10350 Trail River	MT FAIRWEATHER A-1	58 3 56	136 6 20	C 44S 57E 9
	JUNEAU A-6	58 1 2	135 59 9	C 44S 58E31
114-40-10350-2002	MT FAIRWEATHER A-1	58 3 32	136 4 38	C 44S 57E15
		58 3 2	136 4 57	C 44S 57E15
114-40-10350-2017	JUNEAU A-6	58 1 12	135 59 21	C 44S 58E30
		58 1 23	135 58 54	C 44S 58E30
114-40-10380 Marble Creek	MT FAIRWEATHER A-1	58 4 34	136 8 55	C 44S 57E 7
		58 2 34	136 11 15	C 44S 56E24
114-40-10420	MT FAIRWEATHER A-1	58 4 59	136 10 55	C 44S 56E 1
		58 4 49	136 11 3	C 44S 56E 1
114-40-10440	MT FAIRWEATHER A-1	58 5 26	136 12 11	C 44S 56E 2
		58 5 9	136 12 40	C 44S 56E 2
114-40-10570 *Canyon Creek	MT FAIRWEATHER A-1	58 9 13	136 14 5	C 43S 56E10
		58 8 30	136 14 41	C 43S 56E15
114-50-10100 *Anchor Bight Creek	MT FAIRWEATHER A-1	58 8 55	136 16 15	C 43S 56E16
		58 9 6	136 15 26	C 43S 56E 9
114-50-10120 *South Anchor Bight Creek	MT FAIRWEATHER A-1	58 8 42	136 15 55	C 43S 56E16
		58 8 14	136 16 5	C 43S 56E16
114-50-10200 *Althrop Creek	MT FAIRWEATHER A-1	58 6 4	136 16 4	C 43S 56E33
		58 5 4	136 16 19	C 44S 56E 4
114-50-10250 *Humpie Creek	MT FAIRWEATHER A-1	58 7 19	136 19 5	C 43S 56E19
		58 5 15	136 18 30	C 44S 56E 6
114-50-10300 Margret Creek	MT FAIRWEATHER A-2	58 7 55	136 20 0	C 43S 55E24
		58 6 4	136 21 16	C 43S 55E36
114-60-10250	MT FAIRWEATHER B-2	58 21 39	136 29 8	C 40S 54E34
		58 21 53	136 28 47	C 40S 54E34
114-60-10300	MT FAIRWEATHER B-2	58 19 48	136 28 40	C 41S 55E 7
		58 19 18	136 28 17	C 41S 55E18
114-60-10400	MT FAIRWEATHER B-2	58 21 25	136 32 20	C 40S 54E32
		58 21 31	136 32 51	C 40S 54E31
114-60-10500	MT FAIRWEATHER B-2	58 23 25	136 35 2	C 40S 53E24
		58 24 6	136 36 25	C 40S 53E14
114-60-10510	MT FAIRWEATHER B-2	58 23 31	136 35 3	C 40S 53E24
		58 25 44	136 34 56	C 40S 53E 1
114-60-10650	MT FAIRWEATHER B-2	58 27 6	136 31 43	C 39S 54E32
		58 26 59	136 32 15	C 39S 54E32
114-60-10660	MT FAIRWEATHER B-2	58 27 13	136 31 36	C 39S 54E29
		58 27 57	136 31 41	C 39S 54E29
114-60-10660-0010	MT FAIRWEATHER B-2	58 28 16	136 31 37	C 39S 54E20
114-60-10760	MT FAIRWEATHER B-2	58 23 35	136 22 34	C 40S 55E20
		58 25 35	136 21 37	C 40S 55E 5
114-60-10760-2003	MT FAIRWEATHER B-2	58 23 40	136 22 34	C 40S 55E17
		58 24 31	136 24 4	C 40S 55E18
114-60-10800 Dundas River	MT FAIRWEATHER B-1	58 23 1	136 19 5	C 40S 55E22
	MT FAIRWEATHER B-2	58 29 37	136 30 55	C 39S 54E16
114-60-10800-2004	MT FAIRWEATHER B-1	58 24 55	136 19 7	C 40S 55E10
	MT FAIRWEATHER C-2	58 32 2	136 21 55	C 38S 55E32
114-60-10800-2004-0040 Seclusion, Lake	MT FAIRWEATHER C-2	58 32 23	136 21 56	C 38S 55E29
114-60-10800-2004-3002	MT FAIRWEATHER B-1	58 24 54	136 19 4	C 40S 55E10
		58 25 59	136 14 9	C 40S 56E 6
114-60-10800-2004-3002-0010	MT FAIRWEATHER B-1	58 26 0	136 15 6	C 40S 55E 1
114-60-10950	MT FAIRWEATHER B-1	58 22 50	136 18 4	C 40S 55E22
		58 23 42	136 18 30	C 40S 55E15
114-60-10960	MT FAIRWEATHER B-1	58 22 29	136 17 26	C 40S 55E26
		58 22 37	136 17 10	C 40S 55E26
114-60-10990	MT FAIRWEATHER B-1	58 21 11	136 17 11	C 40S 55E35
		58 20 57	136 16 55	C 41S 56E 5
114-70-10120	MT FAIRWEATHER B-1	58 28 13	136 5 49	C 39S 56E24
		58 27 31	136 6 35	C 39S 56E26
114-70-10140	MT FAIRWEATHER B-1	58 28 15	136 5 51	C 39S 56E24
		58 28 23	136 6 54	C 39S 56E23
114-70-10780	JUNEAU C-6	58 36 33	135 50 31	C 38S 58E 4
		58 36 57	135 49 51	C 37S 58E33

Stream/Lake	Map Sheet	Lat.	Long.	Legal
114-70-10800 Beartrack River	JUNEAU C-6	58 36 14	135 49 48	C 38S 58E 4
		58 38 50	135 45 57	C 37S 58E24
114-70-10900 Bartlett River	JUNEAU B-6	58 28 35	135 50 38	C 39S 58E21
	JUNEAU C-6	58 33 49	135 45 25	C 38S 58E24
114-70-10900-2009	JUNEAU C-6	58 34 0	135 47 9	C 38S 58E23
		58 35 11	135 47 41	C 38S 58E11
114-70-10900-2009-0010	JUNEAU C-6	58 35 21	135 47 51	C 38S 58E11
114-71-10030	MT FAIRWEATHER C-1	58 30 38	136 7 25	C 39S 56E 2
		58 30 29	136 7 0	C 39S 56E11
114-71-10240	MT FAIRWEATHER C-1	58 30 30	136 13 47	C 39S 56E 7
	MT FAIRWEATHER B-1	58 28 52	136 14 27	C 39S 55E24
114-71-10320 *Berg River	MT FAIRWEATHER C-1	58 31 22	136 13 48	C 39S 56E 6
		58 30 39	136 16 13	C 39S 55E 2
114-71-10320-0010	MT FAIRWEATHER C-1	58 31 38	136 14 41	C 38S 55E36
114-71-10320-2006	MT FAIRWEATHER C-1	58 31 44	136 15 39	C 38S 55E36
		58 31 54	136 16 27	C 38S 55E35
114-71-10320-2010	MT FAIRWEATHER C-1	58 31 4	136 16 16	C 39S 55E 2
		58 31 1	136 16 29	C 39S 55E 2
114-71-10320-2010-0010	MT FAIRWEATHER C-1	58 31 4	136 16 52	C 39S 55E 2
114-72-10130	MT FAIRWEATHER C-1	58 34 43	136 12 55	C 38S 56E18
		58 33 59	136 15 41	C 38S 55E24
114-72-10170	MT FAIRWEATHER C-1	58 36 12	136 13 32	C 38S 56E 6
		58 35 47	136 16 21	C 38S 55E11
114-73-10050	MT FAIRWEATHER C-1	58 37 20	136 18 25	C 37S 55E34
		58 36 59	136 17 52	C 37S 55E34
114-73-10150	MT FAIRWEATHER C-2	58 35 12	136 21 13	C 38S 55E 8
		58 34 7	136 20 59	C 38S 55E16
114-73-10190	MT FAIRWEATHER C-2	58 37 3	136 23 41	C 37S 55E31
		58 36 35	136 23 38	C 38S 55E 6
114-73-10270	MT FAIRWEATHER C-2	58 35 6	136 28 26	C 38S 54E10
		58 35 0	136 28 42	C 38S 54E10
114-73-10350	MT FAIRWEATHER C-2	58 41 11	136 21 27	C 37S 55E 5
		58 41 25	136 21 41	C 37S 55E 5
114-75-10960	MT FAIRWEATHER D-2	58 51 2	136 29 26	C 35S 53E12
		58 50 44	136 27 53	C 35S 54E 7
114-75-10960-0010	MT FAIRWEATHER D-2	58 50 33	136 27 21	C 35S 54E17
114-75-10960-2031	MT FAIRWEATHER D-2	58 50 45	136 27 50	C 35S 54E 7
		58 51 15	136 27 26	C 35S 54E 7
114-75-10980	MT FAIRWEATHER D-2	58 49 52	136 27 19	C 35S 54E17
		58 50 10	136 27 24	C 35S 54E18
114-77-10350	MT FAIRWEATHER D-1	58 58 41	136 5 55	C 33S 56E29
	SKAGWAY A-3	59 0 32	136 4 59	C 33S 56E16
114-77-10350-2008	MT FAIRWEATHER D-1	58 58 39	136 5 44	C 33S 56E28
		58 58 18	136 5 14	C 33S 56E33
114-77-10900	MT FAIRWEATHER D-1	58 56 46	136 17 19	C 34S 55E 5
		58 57 4	136 17 10	C 34S 55E 5
114-77-10900-0010	MT FAIRWEATHER D-1	58 57 3	136 16 58	C 34S 55E 5
114-77-11000	MT FAIRWEATHER D-1	58 59 46	136 9 42	C 33S 55E24
		58 59 45	136 12 8	C 33S 55E23
114-80-10200 Excursion River	JUNEAU C-5	58 30 53	135 31 14	C 39S 60E 4
		58 37 7	135 34 3	C 37S 60E31
114-80-10210	JUNEAU C-5	58 30 53	135 31 11	C 39S 60E 4
		58 32 18	135 25 35	C 38S 60E36
114-80-10400 *Cannery Creek	JUNEAU B-5	58 25 27	135 26 37	C 40S 60E 2
		58 25 54	135 24 53	C 40S 61E 6
114-80-10450 *Neva Creek	JUNEAU B-5	58 24 40	135 25 56	C 40S 60E12
		58 24 43	135 24 21	C 40S 61E 7
114-80-10450-2004	JUNEAU B-5	58 24 43	135 24 20	C 40S 61E 7
		58 24 27	135 24 18	C 40S 61E18
114-80-10450-2004-0010	JUNEAU B-5	58 24 15	135 24 18	C 40S 61E18
114-80-10500 *Cabin Creek	JUNEAU B-5	58 22 51	135 25 21	C 40S 60E24
		58 23 38	135 22 1	C 40S 61E20
115-10-10230	JUNEAU C-3	58 37 16	134 56 11	C 37S 63E36
		58 36 56	134 55 7	C 37S 64E31

Stream/lake	Map Sheet	Lat.	Long.	Legal
115-10-10250 Bessie Creek	JUNEAU C-3	58 35 27 58 35 35	134 53 59 134 54 1	C 38S 64E 7 C 38S 64E 7
115-10-10320	JUNEAU C-4	58 33 30 58 33 35	135 10 8 135 10 56	C 38S 62E22 C 38S 62E21
115-10-10400	JUNEAU C-4	58 35 52 58 35 51	135 13 10 135 13 24	C 38S 62E 5 C 38S 62E 5
115-10-10420	JUNEAU C-4	58 37 31 58 37 19	135 14 7 135 15 26	C 37S 62E31 C 37S 61E36
115-10-10430	JUNEAU C-4	58 37 51 58 37 59	135 13 37 135 14 16	C 37S 62E30 C 37S 62E30
115-10-10450	JUNEAU C-4	58 38 7 58 38 26	135 13 8 135 16 25	C 37S 62E29 C 37S 61E24
115-10-10460 *St. James Creek	JUNEAU C-4 JUNEAU C-5	58 38 17 58 41 20	135 12 34 135 21 0	C 37S 62E29 C 37S 61E 4
115-10-10460-2004	JUNEAU C-4	58 39 18 58 39 34	135 15 27 135 16 4	C 37S 61E13 C 37S 61E13
115-10-10460-2005	JUNEAU C-4	58 39 16 58 38 33	135 15 27 135 15 23	C 37S 61E24 C 37S 61E24
115-10-10460-2034	JUNEAU C-4	58 41 7 58 41 37	135 19 53 135 19 57	C 37S 61E 3 C 37S 61E 3
115-10-10500 *Boat Harbor Creek	JUNEAU C-4	58 38 11 58 39 6	135 11 2 135 12 26	C 37S 62E28 C 37S 62E20
115-10-10650 Beardslee River	JUNEAU C-4	58 42 17 58 41 40	135 14 16 135 15 3	C 36S 61E33 C 37S 62E 6
115-10-10800 Endicott River	JUNEAU D-4 JUNEAU D-5	58 46 57 58 47 12	135 15 5 135 26 20	C 36S 61E 4 C 35S 60E32
115-10-10800-2004	JUNEAU D-4	58 47 36 58 47 46	135 17 44 135 17 56	C 35S 61E31 C 35S 61E31
115-20-10030 Slate Creek	JUNEAU D-4	58 47 26 58 47 57	135 1 56 135 2 35	C 35S 62E35 C 35S 62E27
115-20-10070 Johnson Creek	JUNEAU D-3 JUNEAU D-4	58 49 27 58 49 31	134 59 43 135 1 27	C 35S 62E24 C 35S 62E23
115-20-10100 Berners River	JUNEAU D-3 JUNEAU D-4	58 50 49 58 59 42	134 58 8 135 2 31	C 35S 63E 7 C 33S 62E22
115-20-10100-2006	JUNEAU D-4	58 55 28 58 55 43	135 0 36 135 0 52	C 34S 62E13 C 34S 62E14
115-20-10100-2006-0010	JUNEAU D-4	58 55 53	135 1 6	C 34S 62E11
115-20-10100-2009	JUNEAU D-4	58 56 58 58 57 4	135 2 12 135 2 42	C 34S 62E 2 C 34S 62E 3
115-20-10100-2015	JUNEAU D-4	58 58 53 58 59 26	135 2 20 135 3 4	C 33S 62E26 C 33S 62E22
115-20-10200 Lace River	JUNEAU D-3	58 50 37 59 0 0	134 56 34 134 57 48	C 35S 63E 8 C 33S 63E19
115-20-10200-2016	JUNEAU D-3	58 55 27 58 55 48	134 55 38 134 48 29	C 34S 63E16 C 34S 64E 7
115-20-10300 Antler River	JUNEAU D-3	58 48 52 58 51 5	134 56 44 134 42 28	C 35S 63E20 C 35S 64E10
115-20-10300-2004 Gilkey River	JUNEAU D-3	58 49 21 58 47 42	134 50 45 134 47 40	C 35S 63E24 C 35S 64E31
115-20-10520 Sawmill Creek	JUNEAU C-3	58 42 56 58 43 6	134 56 16 134 53 47	C 36S 63E29 C 36S 63E27
115-20-10590	JUNEAU C-3	58 39 33 58 39 30	134 54 18 134 54 1	C 37S 64E18 C 37S 64E18
115-20-10620 Cowee Creek	JUNEAU C-3	58 39 42 58 38 1	134 56 32 134 49 31	C 37S 63E13 C 37S 64E27
115-20-10620-2003 Davies Creek	JUNEAU C-3	58 38 51 58 40 49	134 54 24 134 51 25	C 37S 64E19 C 37S 64E 9
115-20-10620-2006 South Fork Cowee Creek	JUNEAU C-3	58 37 28 58 35 41	134 52 1 134 50 40	C 37S 64E33 C 38S 64E 9
115-31-10300	JUNEAU D-4	58 53 49 58 53 20	135 8 45 135 8 3	C 34S 62E30 C 34S 62E30
115-31-10330 Sherman Creek	JUNEAU D-4	58 52 8 58 52 1	135 8 22 135 6 47	C 35S 62E 6 C 35S 62E 5
115-31-10350 Sweeny Creek	JUNEAU D-4	58 51 35 58 50 53	135 8 39 135 7 5	C 35S 62E 6 C 35S 62E 8
115-31-10430	JUNEAU D-4 JUNEAU D-5	58 54 26 58 54 9	135 19 50 135 23 32	C 34S 60E24 C 34S 60E22
115-31-10450	JUNEAU D-5	58 55 27 58 55 17	135 22 36 135 23 40	C 34S 60E15 C 34S 60E15

Stream/lake	Map Sheet	Lat.	Long.	Legal
115-32-10010	SKAGWAY A-2	59 6 16	135 23 47	C 32S 59E12
		59 5 49	135 24 14	C 32S 59E13
115-32-10010-0010	SKAGWAY A-2	59 5 38	135 24 44	C 32S 59E13
115-32-10230	SKAGWAY A-2	59 10 19	135 23 11	C 31S 60E19
		59 10 13	135 22 44	C 31S 60E19
115-32-10240	SKAGWAY A-2	59 12 12	135 25 45	C 31S 59E11
		59 12 17	135 25 31	C 31S 59E11
115-32-10250 Chilkat River	SKAGWAY A-2	59 13 33	135 30 54	C 30S 59E32
	SKAGWAY C-3	59 37 43	135 55 56	C 26S 56E 8
115-32-10250-2002	SKAGWAY A-2	59 14 27	135 30 24	C 30S 59E29
		59 14 59	135 31 48	C 30S 59E30
115-32-10250-2002-0009	SKAGWAY A-2	59 14 47	135 31 21	C 30S 59E29
115-32-10250-2002-0010	SKAGWAY A-2	59 14 49	135 31 27	C 30S 59E29
115-32-10250-2002-3003	SKAGWAY A-2	59 14 32	135 30 44	C 30S 59E29
		59 14 37	135 31 4	C 30S 59E29
115-32-10250-2002-3017	SKAGWAY A-2	59 14 43	135 31 21	C 30S 59E29
		59 14 54	135 32 5	C 30S 59E30
115-32-10250-2008 *Waterfall Creek	SKAGWAY B-2	59 15 11	135 32 29	C 30S 59E19
		59 15 45	135 33 55	C 30S 58E24
115-32-10250-2014 *Seven Mile Creek	SKAGWAY B-2	59 16 0	135 35 37	C 30S 58E14
		59 16 9	135 36 14	C 30S 58E14
115-32-10250-2016 *Lily Pad Creek	SKAGWAY B-2	59 16 3	135 37 7	C 30S 58E15
		59 16 4	135 37 29	C 30S 58E15
115-32-10250-2017 Kicking Horse River	SKAGWAY B-2	59 15 46	135 37 43	C 30S 58E22
	SKAGWAY A-2	59 13 30	135 38 3	C 30S 58E34
115-32-10250-2021	SKAGWAY B-2	59 16 18	135 40 7	C 30S 58E17
	SKAGWAY A-2	59 14 42	135 40 0	C 30S 58E28
115-32-10250-2023 Takhin River	SKAGWAY B-2	59 16 22	135 40 14	C 30S 58E17
	SKAGWAY B-3	59 16 3	136 3 2	C 30S 56E18
115-32-10250-2023-3006 *Gilliam Creek	SKAGWAY B-2	59 15 27	135 41 48	C 30S 58E19
		59 15 38	135 43 33	C 30S 57E24
115-32-10250-2023-3009	SKAGWAY B-2	59 15 2	135 42 11	C 30S 58E30
	SKAGWAY A-2	59 14 46	135 42 6	C 30S 58E30
115-32-10250-2023-3010	SKAGWAY A-2	59 14 56	135 44 53	C 30S 57E24
	SKAGWAY A-3	59 14 57	135 45 31	C 30S 57E23
115-32-10250-2024 *Nine 1/2 Mile Creek	SKAGWAY B-2	59 16 53	135 40 24	C 30S 58E 8
		59 17 4	135 40 33	C 30S 58E 8
115-32-10250-2028 *Ten Mile Slough	SKAGWAY B-2	59 17 1	135 40 45	C 30S 58E 8
		59 17 50	135 41 56	C 30S 58E 6
115-32-10250-2028-0010 *Ten 1/2 Mile Pond	SKAGWAY B-2	59 17 28	135 41 19	C 30S 58E 8
115-32-10250-2028-0020 *Eleven Mile Pond	SKAGWAY B-2	59 17 44	135 41 49	C 30S 58E 6
115-32-10250-2028-3002 *Ten Mile Creek	SKAGWAY B-2	59 17 12	135 40 47	C 30S 58E 8
		59 17 21	135 40 43	C 30S 58E 8
115-32-10250-2032 *Eleven 1/2 Mile Creek	SKAGWAY B-2	59 18 5	135 42 19	C 30S 58E 6
		59 18 15	135 42 25	C 30S 58E 6
115-32-10250-2036 *Twelve 1/2 Mile Channel	SKAGWAY B-2	59 18 22	135 43 37	C 30S 57E 1
		59 18 19	135 43 10	C 30S 58E 6
115-32-10250-2040 *Thirteen Mile Creek	SKAGWAY B-2	59 18 46	135 43 11	C 29S 58E31
		59 19 1	135 43 24	C 29S 57E36
115-32-10250-2044 *Fourteen Mile Creek	SKAGWAY B-2	59 19 45	135 44 42	C 29S 57E25
		59 19 59	135 44 25	C 29S 57E25
115-32-10250-2060 *Eighteenmile Slough	SKAGWAY B-3	59 22 9	135 49 51	C 29S 57E 9
		59 21 22	135 47 9	C 29S 57E15
115-32-10250-2060-3001 *Horse Farm Creek	SKAGWAY B-3	59 21 51	135 47 53	C 29S 57E15
		59 22 14	135 48 5	C 29S 57E10
115-32-10250-2060-3002	SKAGWAY B-3	59 21 36	135 47 16	C 29S 57E15
		59 21 40	135 46 52	C 29S 57E15
115-32-10250-2067 Tsirku River	SKAGWAY B-3	59 23 29	135 52 4	C 29S 57E 6
		59 22 50	135 58 49	C 29S 56E 9
115-32-10250-2067-3000	SKAGWAY B-3	59 22 31	135 56 15	C 29S 56E11
		59 22 35	135 56 46	C 29S 56E11
115-32-10250-2067-3001	SKAGWAY B-3	59 22 14	135 56 25	C 29S 56E11
		59 17 14	135 47 22	C 30S 57E10
115-32-10250-2067-3001-0010 Chilkat Lake	SKAGWAY B-3	59 19 34	135 53 33	C 29S 56E25

Stream/lake	Map Sheet	Lat.	Long.	Legal
115-32-10250-2067-3001-4006 *Clear Creek	SKAGWAY B-3	59 21 58 59 21 59	135 56 15 135 57 8	C 29S 56E14 C 29S 56E15
115-32-10250-2067-3001-4012	SKAGWAY B-3	59 21 46 59 21 38	135 56 24 135 57 3	C 29S 56E14 C 29S 56E15
115-32-10250-2067-3001-4018	SKAGWAY B-3	59 21 19 59 21 36	135 56 22 135 59 29	C 29S 56E14 C 29S 56E16
115-32-10250-2067-3001-4018-5013	SKAGWAY B-3	59 21 31 59 21 32	135 58 24 135 59 7	C 29S 56E15 C 29S 56E16
115-32-10250-2067-3001-4022 Slide Creek	SKAGWAY B-3	59 21 3 59 21 0	135 56 23 135 57 14	C 29S 56E23 C 29S 56E22
115-32-10250-2067-3001-4025 *Little Pond Creek	SKAGWAY B-3	59 20 48 59 21 20	135 52 59 135 53 6	C 29S 57E19 C 29S 57E18
115-32-10250-2067-3001-4029 *Cabin Creek	SKAGWAY B-3	59 20 23 59 19 58	135 52 47 135 51 39	C 29S 57E19 C 29S 57E29
115-32-10250-2067-3001-4033	SKAGWAY B-3	59 20 4 59 20 1	135 52 59 135 52 25	C 29S 57E30 C 29S 57E30
115-32-10250-2067-3001-4038 Anman Creek	SKAGWAY B-3	59 19 36 59 19 31	135 54 18 135 54 56	C 29S 56E25 C 29S 56E25
115-32-10250-2067-3001-4052 *Eagle Creek	SKAGWAY B-3	59 18 26 59 18 0	135 52 27 135 52 31	C 30S 57E 6 C 30S 57E 6
115-32-10250-2067-3001-4072	SKAGWAY B-3	59 17 38 59 17 33	135 49 36 135 49 45	C 30S 57E 4 C 30S 57E 4
115-32-10250-2067-3002 Little Salmon River	SKAGWAY B-3	59 22 49 59 23 4	135 58 49 136 5 6	C 29S 56E 9 C 29S 55E 1
115-32-10250-2067-3002-4002	SKAGWAY B-3	59 23 34 59 24 0	135 59 41 136 2 26	C 29S 56E 4 C 28S 55E34
115-32-10250-2067-3002-4002-0010	SKAGWAY B-3	59 23 42	135 59 40	C 29S 56E 4
115-32-10250-2067-3002-4002-0020	SKAGWAY B-3	59 23 53	135 59 54	C 28S 55E35
115-32-10250-2067-3002-4004 *Sunshine Mountian Creek	SKAGWAY B-3	59 23 45 59 23 54	136 2 52 136 2 53	C 28S 55E34 C 28S 55E34
115-32-10250-2067-3002-4004-0010 *Sunshine Mountian Pond	SKAGWAY B-3	59 23 51	136 2 53	C 28S 55E34
115-32-10250-2067-3002-4004-5003	SKAGWAY B-3	59 23 53 59 23 57	136 2 59 136 3 5	C 28S 55E33 C 28S 55E33
115-32-10250-2067-3002-4007	SKAGWAY B-3	59 23 3 59 21 36	136 4 0 136 4 19	C 29S 55E 1 C 29S 55E13
115-32-10250-2067-3002-4007-5002 *Spring Creek	SKAGWAY B-3	59 22 56 59 22 52	136 4 4 136 4 13	C 29S 55E 1 C 29S 55E 1
115-32-10250-2067-3002-4007-5002-0010 *Spring Pond	SKAGWAY B-3	59 22 54	136 4 10	C 29S 55E 1
115-32-10250-2070 21 1/2 Mile Creek	SKAGWAY B-3	59 23 59 59 24 8	135 52 42 135 52 52	C 28S 56E34 C 28S 56E33
115-32-10250-2077 Klehini River	SKAGWAY B-3 SKAGWAY B-4	59 24 42 59 26 59	135 55 43 136 21 54	C 28S 56E29 C 28S 53E15
115-32-10250-2077-3010 Twentysixmile Creek	SKAGWAY B-3	59 24 40 59 24 48	135 58 49 135 59 39	C 28S 55E25 C 28S 55E26
115-32-10250-2077-3010-0010 *26 Mile Pond	SKAGWAY B-3	59 24 49	135 59 41	C 28S 55E26
115-32-10250-2077-3015	SKAGWAY B-3	59 24 48 59 24 48	136 0 10 136 2 33	C 28S 55E26 C 28S 55E27
115-32-10250-2077-3017 *West Mink Creek	SKAGWAY B-3	59 24 51 59 25 0	136 0 19 136 1 36	C 28S 55E26 C 28S 55E27
115-32-10250-2077-3022 *27 Mile Creek	SKAGWAY B-3	59 25 7 59 25 25	136 0 35 136 1 11	C 28S 55E26 C 28S 55E26
115-32-10250-2077-3028	SKAGWAY B-3	59 25 15 59 25 22	136 1 19 136 2 30	C 28S 55E27 C 28S 55E27
115-32-10250-2077-3038 Muncaster Creek	SKAGWAY B-3	59 25 17 59 25 48	136 3 20 136 3 35	C 28S 55E28 C 28S 55E21
115-32-10250-2077-3042	SKAGWAY B-3	59 25 17 59 25 21	136 3 27 136 3 43	C 28S 55E28 C 28S 55E28
115-32-10250-2077-3046 *29 Mile Creek	SKAGWAY B-3	59 25 16 59 25 11	136 3 31 136 4 14	C 28S 55E28 C 28S 55E28
115-32-10250-2077-3052 *30 Mile Creek	SKAGWAY B-3	59 25 8 59 25 17	136 4 39 136 5 40	C 28S 55E28 C 28S 55E29
115-32-10250-2077-3061 Herman Creek	SKAGWAY B-3	59 24 56 59 24 39	136 6 0 136 7 27	C 28S 55E29 C 28S 55E30
115-32-10250-2077-3066 *31 Mile Creek	SKAGWAY B-3	59 25 15 59 25 31	136 6 3 136 7 24	C 28S 55E29 C 28S 55E19

Stream/lake	Map Sheet	Lat.	Long.	Legal
115-32-10250-2077-3075 *Cliff Creek	SKAGWAY B-4	59 25 20 59 25 20	136 7 48 136 8 28	C 28S 55E30 C 28S 54E25
115-32-10250-2077-3078 Little Boulder Creek	SKAGWAY B-4	59 25 27 59 26 8	136 7 55 136 7 41	C 28S 55E30 C 28S 55E19
115-32-10250-2077-3082 *33 Mile Creek	SKAGWAY B-4	59 25 38 59 25 52	136 8 19 136 10 5	C 28S 54E24 C 28S 54E23
115-32-10250-2077-3093 *No Name Creek	SKAGWAY B-4	59 25 22 59 25 18	136 10 52 136 11 57	C 28S 54E26 C 28S 54E27
115-32-10250-2077-3098 Big Boulder Creek9	SKAGWAY B-4	59 25 43 59 26 18	136 11 37 136 11 41	C 28S 54E22 C 28S 54E22
115-32-10250-2077-3108 *Spur Road Creek	SKAGWAY B-4	59 25 57 59 26 6	136 12 59 136 13 15	C 28S 54E22 C 28S 54E21
115-32-10250-2077-3111 Porcupine Creek	SKAGWAY B-4	59 25 38 59 24 50	136 13 14 136 13 58	C 28S 54E21 C 28S 54E28
115-32-10250-2077-3113 *Bear Creek	SKAGWAY B-4	59 25 39 59 25 4	136 13 20 136 16 18	C 28S 54E21 C 28S 54E29
115-32-10250-2077-3130 *Spring Pond Creek	SKAGWAY B-4	59 26 19 59 26 24	136 15 51 136 16 1	C 28S 54E17 C 28S 54E17
115-32-10250-2077-3130-0010 *Spring Pond	SKAGWAY B-4	59 26 23	136 15 59	C 28S 54E17
115-32-10250-2077-3136 *37 Mile Creek	SKAGWAY B-4	59 26 18 59 26 32	136 16 14 136 18 30	C 28S 54E20 C 28S 53E13
115-32-10250-2077-3136-0010 *39 Mile Pond	SKAGWAY B-4	59 26 13	136 19 5	C 28S 53E24
115-32-10250-2077-3136-4004	SKAGWAY B-4	59 26 19 59 26 31	136 16 13 136 16 21	C 28S 54E20 C 28S 54E17
115-32-10250-2077-3136-4010 *McKenzie Creek	SKAGWAY B-4	59 26 19 59 26 33	136 16 40 136 17 8	C 28S 54E18 C 28S 54E18
115-32-10250-2077-3136-4018 *37 1/2 Mile Creek	SKAGWAY B-4	59 26 11 59 26 17	136 17 32 136 17 28	C 28S 54E19 C 28S 54E19
115-32-10250-2077-3136-4018-0010 *37 1/2 Mile Pond	SKAGWAY B-4	59 26 20	136 17 27	C 28S 54E18
115-32-10250-2077-3136-4021	SKAGWAY B-4	59 26 10 59 25 52	136 17 39 136 17 58	C 28S 54E19 C 28S 54E19
115-32-10250-2077-3136-4025	SKAGWAY B-4	59 26 8 59 25 52	136 17 52 136 18 2	C 28S 54E19 C 28S 54E19
115-32-10250-2077-3136-4031	SKAGWAY B-4	59 26 7 59 25 57	136 18 1 136 18 20	C 28S 54E19 C 28S 54E19
115-32-10250-2077-3136-4037	SKAGWAY B-4	59 26 4 59 25 57	136 18 17 136 18 27	C 28S 54E19 C 28S 53E24
115-32-10250-2077-3136-4043	SKAGWAY B-4	59 26 0 59 25 55	136 18 55 136 19 7	C 28S 53E24 C 28S 53E24
115-32-10250-2077-3136-4053	SKAGWAY B-4	59 26 16 59 26 58	136 19 6 136 20 23	C 28S 53E24 C 28S 53E14
115-32-10250-2077-3136-4053-5008	SKAGWAY B-4	59 26 22 59 26 27	136 19 31 136 19 17	C 28S 53E13 C 28S 53E13
115-32-10250-2077-3136-4053-5011	SKAGWAY B-4	59 26 25 59 26 27	136 19 46 136 20 10	C 28S 53E13 C 28S 53E14
115-32-10250-2077-3151 Glacier Creek	SKAGWAY B-4	59 25 43 59 24 29	136 18 5 136 19 55	C 28S 54E19 C 28S 53E36
115-32-10250-2077-3151-4010	SKAGWAY B-4	59 25 34 59 25 5	136 18 11 136 18 20	C 28S 54E19 C 28S 54E30
115-32-10250-2077-3159 *Sarah Creek	SKAGWAY B-4	59 25 42 59 25 44	136 19 20 136 21 43	C 28S 53E24 C 28S 53E23
115-32-10250-2077-3180 *40 Mile Creek	SKAGWAY B-4	59 26 44 59 26 47	136 20 56 136 20 43	C 28S 53E14 C 28S 53E14
115-32-10250-2079 *25 Mile Creek	SKAGWAY B-3	59 24 53 59 24 40	135 55 52 135 57 22	C 28S 56E29 C 28S 56E30
115-32-10250-2079-0010 *25 Mile Pond	SKAGWAY B-3	59 24 39	135 57 24	C 28S 56E30
115-32-10250-2081 *Muskrat Creek	SKAGWAY B-3	59 24 56 59 24 54	135 55 57 135 56 22	C 28S 56E29 C 28S 56E30
115-32-10250-2081-0010 *Muskrat Pond	SKAGWAY B-3	59 24 53	135 56 24	C 28S 56E30
115-32-10250-2083 *Quack A Duck Slough	SKAGWAY B-3	59 25 5 59 25 14	135 56 30 135 57 3	C 28S 56E30 C 28S 56E30
115-32-10250-2083-0010 *Quack A Duck Pond	SKAGWAY B-3	59 25 12	135 57 0	C 28S 56E30
115-32-10250-2086 *Marsh Pond Creek	SKAGWAY B-3	59 25 38 59 25 51	135 55 41 135 55 7	C 28S 56E20 C 28S 56E20

Stream/lake	Map Sheet	Lat.	Long.	Legal
115-32-10250-2086-0010 *Marsh Pond	SKAGWAY B-3	59 25 39	135 55 38	C 28S 56E20
115-32-10250-2092 *Swan Lake Slough	SKAGWAY B-3	59 26 18 59 25 59	135 56 8 135 55 14	C 28S 56E20 C 28S 56E20
115-32-10250-2092-0010 *Swan Lake	SKAGWAY B-3	59 26 14	135 55 56	C 28S 56E20
115-32-10250-2098	SKAGWAY B-3	59 27 11 59 27 18	135 57 10 135 57 5	C 28S 56E18 C 28S 56E 7
115-32-10250-2100	SKAGWAY B-3	59 27 19 59 27 19	135 57 14 135 56 56	C 28S 56E 7 C 28S 56E 7
115-32-10250-2106	SKAGWAY B-3	59 27 41 59 27 47	135 57 38 135 57 37	C 28S 56E 7 C 28S 56E 7
115-32-10250-2106-0010	SKAGWAY B-3	59 27 53	135 57 41	C 28S 56E 7
115-32-10250-2112 *Goat Hollow	SKAGWAY B-3	59 27 52 59 28 25	135 59 11 135 58 9	C 28S 55E12 C 28S 55E 1
115-32-10250-2112-0010	SKAGWAY B-3	59 28 21	135 59 24	C 28S 55E 1
115-32-10250-2118	SKAGWAY B-3	59 28 33 59 29 15	136 0 26 135 59 38	C 28S 55E 2 C 27S 55E35
115-32-10250-2118-0010	SKAGWAY B-3	59 29 18	135 59 36	C 27S 55E35
115-32-10250-2123	SKAGWAY B-3	59 28 23 59 28 4	136 1 43 136 1 38	C 28S 55E 3 C 28S 55E 3
115-32-10250-2123-0001 *Upper Meadow Pond	SKAGWAY B-3	59 28 22	136 1 46	C 28S 55E 3
115-32-10250-2123-0010 Mosquito Lake	SKAGWAY B-3	59 27 43	136 1 9	C 28S 55E11
115-32-10250-2123-3002 *Gully Creek	SKAGWAY B-3	59 28 13 59 28 8	136 1 54 136 2 15	C 28S 55E 3 C 28S 55E 3
115-32-10250-2124	SKAGWAY B-3	59 29 8 59 29 30	136 1 12 135 59 53	C 27S 55E35 C 27S 55E35
115-32-10250-2124-0010	SKAGWAY B-3	59 29 32	136 0 0	C 27S 55E35
115-32-10250-2129 *Boat Landing Pond Creek #1	SKAGWAY B-3	59 29 8 59 29 1	136 3 11 136 3 38	C 27S 55E33 C 27S 55E33
115-32-10250-2133 *Boat Landing Pond Creek #2	SKAGWAY B-3	59 29 26 59 29 24	136 3 34 136 4 5	C 27S 55E33 C 27S 55E33
115-32-10250-2137 *Mule Meadow Channel	SKAGWAY B-3 SKAGWAY C-3	59 29 36 59 31 2	136 3 40 136 4 6	C 27S 55E33 C 27S 55E21
115-32-10250-2137-3025	SKAGWAY C-3	59 30 51 59 30 56	136 4 7 136 5 31	C 27S 55E21 C 27S 55E20
115-32-10250-2140	SKAGWAY C-3	59 30 45 59 30 51	136 1 39 136 1 3	C 27S 55E22 C 27S 55E23
115-32-10250-2143 Kelsall River	SKAGWAY C-3 SKAGWAY C-4	59 31 53 59 37 43	136 2 3 136 14 19	C 27S 55E15 C 26S 54E 7
115-32-10250-2143-3004	SKAGWAY C-3	59 32 19 59 33 8	136 5 18 136 5 24	C 27S 55E17 C 27S 55E 8
115-32-10250-2143-3005 Nataga Creek	SKAGWAY C-3	59 32 21 59 32 23	136 5 55 136 7 28	C 27S 55E17 C 27S 55E18
115-32-10250-2143-3005-4008	SKAGWAY C-3	59 32 18 59 32 24	136 6 10 136 6 22	C 27S 55E17 C 27S 55E 8
115-32-10250-2143-3035	SKAGWAY C-4	59 35 31 59 35 33	136 10 9 136 10 34	C 26S 54E27 C 26S 54E28
115-32-10250-2144	SKAGWAY C-3	59 31 35 59 31 30	136 1 52 136 1 28	C 27S 55E15 C 27S 55E22
115-32-10250-2147 *Bear Flat Creek	SKAGWAY C-3	59 32 35 59 34 29	136 2 41 136 2 18	C 27S 55E10 C 26S 55E34
115-32-10250-2147-0010 *Bear Flat Pond	SKAGWAY C-3	59 33 22	136 3 45	C 27S 55E 4
115-32-10250-2148	SKAGWAY C-3	59 32 40 59 32 45	136 2 20 136 2 9	C 27S 55E10 C 27S 55E10
115-32-10250-2152	SKAGWAY C-3	59 33 50 59 33 34	136 0 20 136 0 22	C 27S 55E 2 C 27S 55E 2
115-32-10250-2158 *Assignation Creek	SKAGWAY C-3	59 34 2 59 34 24	135 59 24 135 55 24	C 26S 55E36 C 26S 56E32
115-32-10250-2158-3010	SKAGWAY C-3	59 34 35 59 34 13	135 58 38 135 57 58	C 26S 55E36 C 26S 55E36
115-32-10250-2158-3021	SKAGWAY C-3	59 34 57 59 35 29	135 57 38 135 57 22	C 26S 56E30 C 26S 56E30

Stream/lake	Map Sheet	Lat.	Long.	Legal
115-32-10250-2159	SKAGWAY C-3	59 34 6 59 34 11	135 59 36 135 59 40	C 26S 55E35 C 26S 55E35
115-32-10250-2159-0010	SKAGWAY C-3	59 34 13	135 59 45	C 26S 55E35
115-32-10250-2165 Black Cabin Ponds Creek	SKAGWAY C-3	59 35 5 59 36 7	135 59 57 136 0 4	C 26S 55E26 C 26S 55E23
115-32-10250-2165-0010 Black Cabin Pond #1	SKAGWAY C-3	59 35 22	135 59 57	C 26S 55E26
115-32-10250-2165-0020 Black Cabin Pond #2	SKAGWAY C-3	59 35 34	136 0 0	C 26S 55E26
115-32-10250-2165-0030 Black Cabin Pond #3	SKAGWAY C-3	59 35 46	135 59 50	C 26S 55E23
115-32-10250-2172	SKAGWAY C-3	59 36 1 59 37 8	135 59 11 135 56 23	C 26S 55E24 C 26S 56E18
115-32-10250-2172-3006	SKAGWAY C-3	59 36 52 59 37 15	135 56 38 135 56 13	C 26S 56E18 C 26S 56E17
115-32-10250-2172-3006-4010	SKAGWAY C-3	59 36 51 59 37 0	135 56 27 135 55 58	C 26S 56E18 C 26S 56E17
115-32-10250-2172-3006-4012	SKAGWAY C-3	59 37 1 59 37 7	135 56 16 135 56 2	C 26S 56E18 C 26S 56E17
115-32-10250-2175 Tahini River	SKAGWAY C-3	59 36 57 59 39 17	135 59 3 136 0 30	C 26S 55E13 C 25S 55E35
115-32-10250-2175-3002 *East Channel Tahini River	SKAGWAY C-3	59 37 43 59 38 12	135 58 45 135 58 41	C 26S 55E12 C 26S 55E12
115-32-10250-2175-3002-0010 *East Channel Pond #1	SKAGWAY C-3	59 37 43	135 58 29	C 26S 55E12
115-32-10250-2175-3002-0020 *East Channel Pond #2	SKAGWAY C-3	59 37 55	135 58 21	C 26S 55E12
115-32-10250-2175-3002-0030 *East Channel Pond #3	SKAGWAY C-3	59 38 9	135 58 39	C 26S 55E12
115-32-10250-2175-3005 *First Pond Creek	SKAGWAY C-3	59 37 37 59 37 47	135 59 2 135 59 4	C 26S 55E12 C 26S 55E12
115-32-10250-2175-3005-0010 *First Pond	SKAGWAY C-3	59 37 44	135 59 3	C 26S 55E12
115-32-10250-2175-3007 Red Water Slough	SKAGWAY C-3	59 38 11 59 38 19	135 58 56 135 59 11	C 26S 55E12 C 26S 55E 1
115-32-10250-2175-3009 Flemmer River	SKAGWAY C-3	59 39 18 59 39 23	136 0 30 136 1 7	C 25S 55E35 C 25S 55E35
115-32-10250-2181 *Turtle Rock Slough	SKAGWAY C-3	59 37 20 59 37 31	135 57 28 135 57 24	C 26S 56E18 C 26S 56E 7
115-32-10250-2181-0010 *Turtle Rock Pond	SKAGWAY C-3	59 37 42	135 57 17	C 26S 56E 7
115-32-10260	SKAGWAY A-2	59 12 52 59 12 46	135 26 53 135 25 53	C 31S 59E 3 C 31S 59E 2
115-32-10280 *South Kicking Horse River	SKAGWAY A-2	59 13 25 59 14 20	135 32 38 135 37 9	C 30S 59E31 C 30S 58E27
115-32-10280-2002	SKAGWAY A-2	59 13 25 59 13 47	135 32 50 135 32 59	C 30S 59E31 C 30S 59E31
115-32-10280-2004	SKAGWAY A-2	59 13 25 59 13 45	135 33 0 135 33 1	C 30S 59E31 C 30S 59E31
115-32-10280-2006	SKAGWAY A-2	59 13 33 59 13 49	135 33 25 135 33 34	C 30S 58E36 C 30S 58E36
115-32-10280-2008	SKAGWAY A-2	59 13 38 59 14 9	135 33 55 135 34 25	C 30S 58E36 C 30S 58E36
115-32-10280-2010	SKAGWAY A-2	59 13 40 59 13 47	135 34 4 135 34 4	C 30S 58E36 C 30S 58E36
115-32-10280-2016	SKAGWAY A-2	59 14 9 59 14 47	135 35 40 135 35 48	C 30S 58E35 C 30S 58E26
115-32-10290	SKAGWAY A-2	59 12 57 59 12 42	135 31 58 135 32 20	C 31S 59E 6 C 31S 59E 6
115-32-10300 *Takhin River	SKAGWAY A-2	59 13 53 59 14 48	135 28 58 135 31 13	C 30S 59E33 C 30S 59E29
115-32-10300-0020	SKAGWAY A-2	59 14 35	135 30 9	C 30S 59E29
115-32-10300-0022	SKAGWAY A-2	59 14 36	135 30 18	C 30S 59E29
115-32-10300-2002 *Sawmill Creek	SKAGWAY A-2	59 14 5 59 13 56	135 28 57 135 26 45	C 30S 59E33 C 30S 59E34
115-32-10300-2002-0010	SKAGWAY A-2	59 14 6	135 27 25	C 30S 59E34

Stream/lake	Map Sheet	Lat.	Long.	Legal
115-32-10300-2002-3011	SKAGWAY A-2	59 14 15	135 28 1	C 30S 59E27
		59 14 19	135 28 6	C 30S 59E27
115-32-10300-2002-3013	SKAGWAY A-2	59 14 14	135 27 59	C 30S 59E27
		59 14 25	135 27 31	C 30S 59E27
115-32-10300-2002-3013-4007	SKAGWAY A-2	59 14 18	135 27 50	C 30S 59E27
		59 14 27	135 27 58	C 30S 59E27
115-32-10300-2002-3013-4011	SKAGWAY A-2	59 14 22	135 27 47	C 30S 59E27
		59 14 27	135 27 47	C 30S 59E27
115-32-10300-2002-3013-4017	SKAGWAY A-2	59 14 23	135 27 39	C 30S 59E27
		59 14 27	135 27 38	C 30S 59E27
115-32-10300-2002-3019	SKAGWAY A-2	59 14 13	135 27 45	C 30S 59E27
		59 14 18	135 27 6	C 30S 59E27
115-32-10300-2002-3019-4003	SKAGWAY A-2	59 14 14	135 27 28	C 30S 59E27
		59 14 25	135 27 27	C 30S 59E27
115-32-10300-2002-3019-4005	SKAGWAY A-2	59 14 10	135 27 38	C 30S 59E34
		59 14 18	135 27 13	C 30S 59E27
115-32-10300-2002-3019-4008	SKAGWAY A-2	59 14 14	135 27 4	C 30S 59E27
		59 14 16	135 26 56	C 30S 59E27
115-32-10300-2002-3028	SKAGWAY A-2	59 14 2	135 27 7	C 30S 59E34
		59 13 55	135 27 23	C 30S 59E34
115-32-10300-2002-3030	SKAGWAY A-2	59 14 1	135 27 4	C 30S 59E34
		59 13 56	135 27 7	C 30S 59E34
115-32-10300-2002-3032	SKAGWAY A-2	59 13 59	135 27 0	C 30S 59E34
		59 13 56	135 27 1	C 30S 59E34
115-32-10300-2002-3036	SKAGWAY A-2	59 13 58	135 26 56	C 30S 59E34
		59 13 54	135 26 47	C 30S 59E34
115-32-10300-2006	SKAGWAY A-2	59 14 15	135 29 1	C 30S 59E28
		59 14 25	135 28 23	C 30S 59E28
115-32-10300-2008	SKAGWAY A-2	59 14 18	135 29 2	C 30S 59E28
		59 14 23	135 28 42	C 30S 59E28
115-32-10300-2010	SKAGWAY A-2	59 14 19	135 29 5	C 30S 59E28
		59 14 31	135 28 42	C 30S 59E28
115-32-10300-2012	SKAGWAY A-2	59 14 23	135 29 10	C 30S 59E28
		59 14 31	135 29 8	C 30S 59E28
115-32-10300-2014	SKAGWAY A-2	59 14 25	135 29 17	C 30S 59E28
		59 14 37	135 29 40	C 30S 59E28
115-32-10300-2014-3006	SKAGWAY A-2	59 14 29	135 29 20	C 30S 59E28
		59 14 36	135 29 16	C 30S 59E28
115-32-10300-2014-3010	SKAGWAY A-2	59 14 30	135 29 27	C 30S 59E28
		59 14 36	135 29 27	C 30S 59E28
115-32-10300-2017	SKAGWAY A-2	59 14 24	135 29 26	C 30S 59E28
		59 14 24	135 29 54	C 30S 59E28
115-32-10300-2023	SKAGWAY A-2	59 14 30	135 30 7	C 30S 59E29
		59 14 29	135 30 20	C 30S 59E29
115-32-10300-2023-0010	SKAGWAY A-2	59 14 28	135 30 12	C 30S 59E29
115-32-10300-2026	SKAGWAY A-2	59 14 30	135 30 2	C 30S 59E29
		59 14 43	135 30 19	C 30S 59E29
115-32-10300-2030	SKAGWAY A-2	59 14 39	135 30 41	C 30S 59E29
		59 14 43	135 30 41	C 30S 59E29
115-32-10300-2032	SKAGWAY A-2	59 14 42	135 30 58	C 30S 59E29
		59 14 47	135 30 57	C 30S 59E29
115-33-10200 Chilkoot River	SKAGWAY B-2	59 19 15	135 32 37	C 29S 59E31
		59 27 18	135 42 6	C 28S 57E10
115-33-10200-0010 Chilkoot Lake	SKAGWAY B-2	59 21 16	135 35 42	C 29S 58E14
115-33-10200-2001 *State Park Slough	SKAGWAY B-2	59 19 57	135 34 40	C 29S 58E25
		59 19 43	135 34 20	C 29S 58E25
115-33-10200-2003 *West Lake Creek	SKAGWAY B-2	59 20 22	135 35 27	C 29S 58E23
		59 20 12	135 35 38	C 29S 58E26
115-33-10200-2005 *William Creek	SKAGWAY B-2	59 21 1	135 36 17	C 29S 58E23
		59 20 47	135 36 28	C 29S 58E23
115-33-10200-2007 *Davis Creek	SKAGWAY B-2	59 21 37	135 37 0	C 29S 58E15
		59 21 35	135 37 30	C 29S 58E15
115-33-10200-2009 *Glory Hole Creek	SKAGWAY B-2	59 22 23	135 38 10	C 29S 58E10
		59 22 31	135 38 27	C 29S 58E 9
115-33-10200-2009-0010 *Glory Hole	SKAGWAY B-2	59 22 34	135 38 31	C 29S 58E 9
115-33-10200-2009-3008	SKAGWAY B-2	59 22 28	135 38 9	C 29S 58E10
		59 22 34	135 38 6	C 29S 58E10

Stream/lake	Map Sheet	Lat.	Long.	Legal
115-33-10200-2010 *Northeast Creek	SKAGWAY B-2	59 22 32 59 22 46	135 36 32 135 36 50	C 29S 58E11 C 29S 58E10
115-33-10200-2011 *Reeves Creek	SKAGWAY B-2	59 23 22 59 23 26	135 38 49 135 39 37	C 29S 58E 4 C 29S 58E 4
115-33-10200-2013 *Bear Creek	SKAGWAY B-2	59 24 13 59 24 23	135 40 11 135 41 4	C 28S 57E35 C 28S 57E34
115-33-10200-2013-3007	SKAGWAY B-2	59 24 15 59 24 10	135 40 42 135 40 44	C 28S 57E35 C 28S 57E35
115-33-10200-2013-3013	SKAGWAY B-2	59 24 16 59 24 9	135 40 58 135 41 4	C 28S 57E34 C 28S 57E34
115-33-10200-2016	SKAGWAY B-2	59 24 48 59 24 50	135 40 54 135 40 41	C 28S 57E27 C 28S 57E26
115-33-10200-2018	SKAGWAY B-2	59 26 2 59 26 49	135 41 55 135 41 21	C 28S 57E22 C 28S 57E15
115-33-10200-2020 *Cox's Slough	SKAGWAY B-2	59 26 24 59 26 38	135 41 44 135 41 39	C 28S 57E15 C 28S 57E15
115-33-10200-2911	SKAGWAY B-2	59 22 55 59 22 57	135 37 44 135 39 23	C 29S 58E 3 C 29S 58E 4
115-33-10600 *Little Ferebee River	SKAGWAY B-2	59 19 0 59 20 29	135 26 15 135 26 45	C 29S 59E35 C 29S 59E22
115-33-10650 Ferebee River	SKAGWAY B-2	59 19 9 59 27 21	135 25 30 135 32 2	C 29S 59E35 C 28S 58E10
115-33-10650-2005 *Jackson Creek	SKAGWAY B-2	59 20 39 59 21 52	135 27 4 135 28 27	C 29S 59E22 C 29S 59E16
115-33-10650-2009 *West Valley Channel	SKAGWAY B-2	59 23 6 59 25 18	135 29 4 135 30 2	C 29S 59E 4 C 28S 58E26
115-33-10650-2009-3003 *David's Slough	SKAGWAY B-2	59 23 34 59 23 42	135 29 18 135 29 37	C 29S 59E 4 C 29S 59E 4
115-33-10650-2024	SKAGWAY B-2	59 25 18 59 25 40	135 29 44 135 29 47	C 28S 58E26 C 28S 58E23
115-34-10210	SKAGWAY A-1	59 9 28 59 9 21	135 21 23 135 21 30	C 31S 60E29 C 31S 60E30
115-34-10220	SKAGWAY A-1	59 9 33 59 10 5	135 21 14 135 21 44	C 31S 60E29 C 31S 60E19
115-34-10230 Taiya River	SKAGWAY B-1 SKAGWAY C-1	59 28 51 59 37 24	135 20 49 135 19 38	C 27S 59E34 C 26S 59E11
115-34-10230-2006	SKAGWAY C-1	59 30 18 59 30 45	135 20 53 135 20 39	C 27S 59E27 C 27S 59E22
115-34-10230-2009 West Creek	SKAGWAY C-1	59 31 39 59 31 36	135 20 37 135 22 18	C 27S 59E15 C 27S 59E16
115-34-10230-2010	SKAGWAY C-1	59 31 47 59 31 37	135 20 30 135 19 34	C 27S 59E15 C 27S 59E14
115-34-10230-2011 Nelson Creek	SKAGWAY B-1	59 29 58 59 29 56	135 21 7 135 21 44	C 27S 59E27 C 27S 59E27
115-34-10230-2014	SKAGWAY C-1	59 33 18 59 33 55	135 20 30 135 19 52	C 27S 59E 3 C 26S 59E35
115-34-10230-2018	SKAGWAY C-1	59 33 22 59 33 52	135 20 27 135 20 16	C 27S 59E 2 C 27S 59E 2
115-34-10230-2019 Nourse River	SKAGWAY C-1	59 36 22 59 36 54	135 19 31 135 21 31	C 26S 59E23 C 26S 59E15
115-34-10230-2022	SKAGWAY C-1	59 33 35 59 33 48	135 20 33 135 20 28	C 27S 59E 3 C 27S 59E 2
115-34-10230-2026	SKAGWAY C-1	59 34 8 59 34 4	135 20 14 135 19 57	C 26S 59E35 C 26S 59E35
115-34-10230-2026-3007	SKAGWAY C-1	59 34 11 59 34 8	135 20 4 135 19 47	C 26S 59E35 C 26S 59E35
115-34-10230-2034	SKAGWAY C-1	59 34 59 59 35 1	135 19 49 135 19 19	C 26S 59E26 C 26S 59E26
115-34-10230-2040	SKAGWAY C-1	59 35 16 59 35 50	135 19 43 135 19 14	C 26S 59E26 C 26S 59E23
115-34-10230-2040-3011	SKAGWAY C-1	59 35 48 59 35 58	135 19 26 135 19 17	C 26S 59E23 C 26S 59E23
115-34-10300 Skagway River	SKAGWAY B-1	59 27 25 59 30 0	135 19 24 135 15 18	C 28S 59E11 C 27S 60E29
115-34-10300-2005	SKAGWAY B-1	59 27 47 59 28 0	135 18 42 135 18 37	C 28S 59E12 C 28S 59E12
115-34-10300-2009	SKAGWAY B-1	59 28 6 59 28 15	135 18 12 135 18 8	C 28S 59E 1 C 28S 59E 1
115-34-10300-2017	SKAGWAY B-1	59 28 28 59 28 42	135 17 38 135 17 48	C 28S 59E 1 C 27S 59E36

Stream/lake	Map Sheet	Lat.	Long.	Legal
115-34-10300-2020	SKAGWAY B-1	59 28 35	135 17 11	C 28S 59E 1
		59 28 44	135 16 51	C 27S 60E31
115-34-10300-2022	SKAGWAY B-1	59 28 42	135 17 9	C 27S 59E36
		59 28 49	135 16 57	C 27S 60E31
115-34-10300-2031	SKAGWAY B-1	59 29 17	135 16 31	C 27S 60E31
		59 29 38	135 16 20	C 27S 60E30
115-34-10310	SKAGWAY B-1	59 27 7	135 19 13	C 28S 59E14
		59 27 55	135 17 49	C 28S 59E12
115-34-10310-0010	SKAGWAY B-1	59 27 9	135 18 52	C 28S 59E14
115-34-10310-2018	SKAGWAY B-1	59 27 18	135 18 39	C 28S 59E12
		59 27 29	135 18 23	C 28S 59E12
115-34-10310-2031	SKAGWAY B-1	59 27 43	135 18 5	C 28S 59E12
		59 27 49	135 18 7	C 28S 59E12
115-34-10700 Katzehin River	SKAGWAY A-1	59 12 5	135 17 9	C 31S 60E10
	SKAGWAY B-1	59 15 4	135 5 20	C 30S 61E23
115-34-10700-2011	SKAGWAY A-1	59 14 21	135 15 59	C 30S 60E26
		59 14 47	135 14 19	C 30S 60E25
116-11-10058	MT FAIRWEATHER B-3	58 16 26	136 40 29	C 41S 53E36
	MT FAIRWEATHER B-2	58 16 52	136 39 6	C 41S 54E30
116-11-10058-0010	MT FAIRWEATHER B-2	58 16 41	136 39 26	C 41S 53E36
116-11-10086	MT FAIRWEATHER A-3	58 13 8	136 40 28	C 42S 53E24
	MT FAIRWEATHER B-2	58 15 54	136 39 0	C 41S 54E31
116-11-10086-0010	MT FAIRWEATHER A-3	58 13 33	136 40 11	C 42S 53E13
116-11-10086-0020	MT FAIRWEATHER A-2	58 14 20	136 39 57	C 42S 53E12
116-11-10086-2015	MT FAIRWEATHER B-2	58 15 24	136 39 35	C 42S 53E 1
		58 15 23	136 39 1	C 42S 54E 6
116-11-10114	MT FAIRWEATHER A-2	58 14 39	136 37 5	C 42S 54E 8
	MT FAIRWEATHER B-2	58 15 45	136 36 40	C 42S 54E 5
116-11-10155 Dixon River	MT FAIRWEATHER B-3	58 22 6	136 50 36	C 40S 52E28
		58 22 59	136 49 4	C 40S 52E21
116-11-10155-2010	MT FAIRWEATHER B-3	58 22 37	136 49 51	C 40S 52E28
		58 22 40	136 49 11	C 40S 52E28
116-11-10170	MT FAIRWEATHER B-3	58 23 43	136 54 21	C 40S 51E13
		58 25 28	136 52 35	C 40S 52E 6
116-11-10170-0010	MT FAIRWEATHER B-3	58 25 44	136 52 38	C 40S 52E 6
116-12-10030 Steelhead Creek	MT FAIRWEATHER C-5	58 34 46	137 32 57	C 38S 48E18
		58 35 22	137 30 15	C 38S 48E 9
116-12-10040 Topsy Creek	MT FAIRWEATHER C-5	58 33 32	137 29 44	C 38S 48E21
		58 34 2	137 28 56	C 38S 48E21
116-13-10020	MT FAIRWEATHER C-5	58 38 29	137 37 40	C 37S 47E22
		58 38 43	137 38 5	C 37S 47E22
116-13-10020-0010 Fish Lake	MT FAIRWEATHER C-5	58 39 11	137 37 48	C 37S 47E22
116-14-10900 Justice Creek	MT FAIRWEATHER C-6	58 42 53	137 46 27	C 36S346E29
		58 44 27	137 43 5	C 36S346E22
116-14-10900-2003	MT FAIRWEATHER C-6	58 42 51	137 45 44	C 36S346E29
		58 44 54	137 48 10	C 36S 46E32
116-14-10900-2003-0010	MT FAIRWEATHER C-6	58 43 24	137 46 30	C 36S346E29
116-14-10900-2003-3004	MT FAIRWEATHER C-6	58 43 41	137 47 4	C 36S346E20
		58 44 1	137 46 25	C 36S346E20
116-14-10900-2003-3006	MT FAIRWEATHER C-6	58 44 7	137 48 5	C 36S346E19
		58 44 25	137 47 34	C 36S346E19
116-14-10900-2005	MT FAIRWEATHER C-6	58 42 52	137 45 43	C 36S346E29
		58 43 31	137 45 24	C 36S346E28
116-14-11000 Echo Creek	MT FAIRWEATHER C-6	58 40 20	137 41 47	C 37S 47E 8
		58 41 57	137 40 36	C 36S346E36
116-14-11100 Eagle Creek	MT FAIRWEATHER C-6	58 38 48	137 40 18	C 37S 47E20
	MT FAIRWEATHER C-5	58 41 5	137 38 12	C 37S 47E 3
116-14-11100-2004 Portage Creek	MT FAIRWEATHER C-6	58 40 18	137 40 32	C 37S 47E 8
	MT FAIRWEATHER C-5	58 39 58	137 38 50	C 37S 47E16
181-10-10100 Doame River	YAKUTAT A-1	59 4 13	138 20 44	C 33S 42E12
		59 8 52	138 9 19	C 32S 43E14
181-10-10100-0010 Lower Doame Lake	YAKUTAT A-1	59 8 35	138 9 14	C 32S 43E14

Stream/lake	Map Sheet	Lat.	Long.	Legal
181-10-10100-2003	YAKUTAT A-1	59 4 55	138 20 56	C 33S 42E 1
		59 7 31	138 19 35	C 32S 42E23
181-10-10100-2006 South Fork Doame River	YAKUTAT A-1	59 4 44	138 17 20	C 33S 43E 5
		59 4 28	138 7 4	C 33S 44E 9
181-10-10100-2006-3003	YAKUTAT A-1	59 4 38	138 16 36	C 33S 43E 9
		59 5 4	138 12 16	C 33S 43E 2
181-10-10100-2009	YAKUTAT A-1	59 4 52	138 20 6	C 33S 43E 6
		59 6 22	138 19 6	C 32S 42E35
181-10-10100-2022	YAKUTAT A-1	59 5 54	138 17 3	C 32S 42E36
		59 6 29	138 15 27	C 32S 43E30
181-10-10100-2022-0010	YAKUTAT A-1	59 6 34	138 15 13	C 32S 43E30
181-10-10100-2028	YAKUTAT A-1	59 8 10	138 14 50	C 32S 43E18
		59 6 17	138 12 2	C 32S 43E33
182-20-10050	YAKUTAT A-2	59 5 37	138 22 58	C 32S 42E33
	YAKUTAT A-1	59 8 38	138 19 51	C 32S 42E15
182-20-10100 East Alsek River	YAKUTAT A-2	59 5 43	138 25 37	C 32S 42E31
	YAKUTAT A-1	59 10 8	138 21 14	C 32S 42E 3
182-20-10300	YAKUTAT A-2	59 6 16	138 27 4	C 32S 41E36
		59 9 2	138 25 22	C 32S 42E 7
182-20-10500	YAKUTAT A-2	59 6 30	138 28 44	C 32S 41E26
		59 9 24	138 27 7	C 32S 41E12
182-30-10100 Alsek River	YAKUTAT A-2	59 9 58	138 33 21	C 32S 41E 5
	SKAGWAY B-8	59 26 2	137 58 10	C 29S 44E 2
182-30-10100-2011 Emile Creek	YAKUTAT A-2	59 12 3	138 28 34	C 31S 41E26
		59 14 42	138 26 0	C 31S 42E 7
182-30-10100-2015 Cabin Slough	YAKUTAT A-2	59 11 31	138 27 45	C 31S 41E36
		59 13 36	138 25 8	C 31S 42E18
182-30-10100-2090	YAKUTAT A-1	59 14 9	138 12 43	C 31S 43E16
		59 14 30	138 11 36	C 31S 43E 9
182-30-10400 Cannery Creek	YAKUTAT A-2	59 9 38	138 39 19	C 32S 40E11
		59 12 41	138 42 32	C 31S 40E21
182-30-10800 Muddy Creek	YAKUTAT A-2	59 9 59	138 38 4	C 32S 40E 1
		59 12 14	138 42 27	C 31S 40E28
182-30-10800-2010 Tanis River	YAKUTAT A-2	59 12 15	138 42 25	C 31S 40E28
	YAKUTAT B-2	59 16 29	138 32 36	C 30S 41E33
182-30-10800-2010-0010 Tanis Lake	YAKUTAT B-2	59 16 39	138 32 1	C 30S 41E33
182-30-10800-2010-3009	YAKUTAT A-2	59 13 57	138 39 45	C 31S 40E14
		59 14 38	138 39 51	C 31S 40E11
182-30-10800-2010-3013	YAKUTAT A-2	59 12 30	138 41 27	C 31S 40E22
		59 13 24	138 40 44	C 31S 40E15
182-30-11400 Clear Creek	YAKUTAT A-2	59 9 37	138 37 10	C 32S 40E12
		59 12 51	138 40 18	C 31S 40E22
182-30-11800 Williams Creek	YAKUTAT A-2	59 10 23	138 34 40	C 32S 41E 5
		59 13 25	138 39 45	C 31S 40E14
182-30-11800-2010	YAKUTAT A-2	59 12 31	138 34 40	C 31S 41E20
	YAKUTAT B-2	59 15 48	138 34 17	C 31S 41E 5
182-30-11800-2010-3004	YAKUTAT A-2	59 12 46	138 34 38	C 31S 41E20
		59 13 2	138 34 10	C 31S 41E20
182-30-11800-2010-3006	YAKUTAT A-2	59 13 3	138 36 5	C 31S 41E19
	YAKUTAT B-2	59 15 46	138 31 53	C 31S 41E 4
182-30-12400 Gines Creek	YAKUTAT A-2	59 11 41	138 30 53	C 31S 41E27
	YAKUTAT B-2	59 16 51	138 30 2	C 30S 41E27
182-40-10100 Akwe River	YAKUTAT B-3	59 16 59	139 2 50	C 30S 38E28
		59 19 39	138 46 52	C 30S 39E12
182-40-10100-0010 Akwe Lake	YAKUTAT B-3	59 20 3	138 46 1	C 30S 40E 7
182-40-10100-2018 Ustay River	YAKUTAT A-3	59 14 3	138 49 51	C 31S 39E14
	YAKUTAT B-2	59 17 42	138 41 34	C 30S 40E22
182-40-10100-2018-3005	YAKUTAT A-3	59 13 35	138 48 20	C 31S 39E13
	YAKUTAT A-2	59 12 43	138 43 53	C 31S 40E20
182-40-10100-2018-3009 *Square Lake Outflow	YAKUTAT A-2	59 13 7	138 41 59	C 31S 40E21
	YAKUTAT B-2	59 17 22	138 42 59	C 30S 40E28
182-40-10100-2018-3009-0010 Square Lake	YAKUTAT A-2	59 14 13	138 43 13	C 31S 40E 9
182-40-10100-2018-3010	YAKUTAT A-2	59 13 37	138 41 21	C 31S 40E15
	YAKUTAT B-2	59 18 8	138 38 2	C 30S 40E24
182-40-10100-2018-3010-4010	YAKUTAT B-2	59 15 30	138 38 43	C 31S 40E 2
		59 17 32	138 34 40	C 30S 41E29

Stream/lake	Map Sheet	Lat.	Long.	Legal
182-40-10100-2020	YAKUTAT A-3	59 14 5	138 49 46	C 31S 39E14
	YAKUTAT A-2	59 12 45	138 43 43	C 31S 40E20
182-40-10100-2020-3005	YAKUTAT A-3	59 14 31	138 48 28	C 31S 39E11
	YAKUTAT B-3	59 15 28	138 46 42	C 31S 39E 1
182-40-10100-2020-3007	YAKUTAT A-3	59 14 15	138 47 35	C 31S 39E12
	YAKUTAT B-3	59 15 34	138 45 13	C 31S 40E 6
182-40-10100-2026	YAKUTAT B-3	59 15 13	138 52 2	C 31S 39E 4
		59 15 51	138 47 10	C 31S 39E 1
182-40-10100-2026-3003	YAKUTAT B-3	59 15 28	138 51 53	C 31S 39E 4
		59 15 56	138 47 47	C 30S 39E36
182-40-10100-2031	YAKUTAT B-3	59 16 44	138 53 43	C 30S 39E32
		59 17 32	138 55 15	C 30S 39E30
182-40-10100-2031-0010 Triangle Lake	YAKUTAT B-3	59 17 39	138 56 13	C 30S 39E30
182-40-10100-2036	YAKUTAT B-3	59 17 31	138 52 18	C 30S 39E28
		59 18 38	138 45 0	C 30S 40E17
182-40-10100-2036-3004	YAKUTAT B-3	59 17 20	138 51 37	C 30S 39E27
		59 17 25	138 45 46	C 30S 40E30
182-40-10100-2036-3004-4002	YAKUTAT B-3	59 17 15	138 50 53	C 30S 39E27
		59 16 45	138 47 42	C 30S 39E36
182-40-10100-2041	YAKUTAT B-3	59 18 53	138 51 3	C 30S 39E15
		59 20 16	138 51 16	C 30S 39E 3
182-40-10100-2045	YAKUTAT B-3	59 19 27	138 48 43	C 30S 39E11
		59 20 12	138 48 8	C 30S 39E12
182-40-10100-2047	YAKUTAT B-3	59 20 9	138 46 35	C 30S 40E 7
		59 22 3	138 47 10	C 29S 39E25
182-50-10100 Italio River	YAKUTAT B-4	59 19 49	139 14 21	C 30S 37E 8
	YAKUTAT B-3	59 23 2	138 51 58	C 29S 39E21
182-50-10100-2005	YAKUTAT B-3	59 18 37	139 7 9	C 30S 37E13
		59 21 43	139 1 23	C 29S 38E34
182-50-10100-2007	YAKUTAT B-3	59 18 29	139 6 43	C 30S 38E19
		59 20 13	139 2 49	C 30S 38E 9
182-50-10100-2009	YAKUTAT B-3	59 17 58	139 5 42	C 30S 38E19
		59 21 7	139 1 5	C 29S 38E34
182-50-10100-2010	YAKUTAT B-3	59 17 49	139 5 22	C 30S 38E19
		59 18 28	138 58 49	C 30S 38E23
182-50-10100-2010-3005	YAKUTAT B-3	59 17 36	139 3 18	C 30S 38E28
		59 18 22	139 1 19	C 30S 38E22
182-50-10100-2010-3009	YAKUTAT B-3	59 17 31	139 2 34	C 30S 38E28
		59 18 8	139 1 55	C 30S 38E21
182-50-10100-2010-3010	YAKUTAT B-3	59 17 26	139 2 2	C 30S 38E28
		59 17 3	139 0 35	C 30S 38E27
182-50-10100-2030	YAKUTAT B-3	59 22 39	138 55 12	C 29S 39E30
		59 22 37	138 54 22	C 29S 39E29
182-50-10100-2030-0010 Italio Lake	YAKUTAT B-3	59 22 30	138 53 48	C 29S 39E29
182-50-10150	YAKUTAT B-4	59 20 59	139 14 25	C 30S 37E 5
	YAKUTAT B-3	59 23 27	139 4 26	C 29S 38E20
182-50-10400	YAKUTAT B-4	59 19 10	139 8 58	C 30S 37E14
	YAKUTAT B-3	59 23 8	139 0 13	C 29S 38E22
182-60-10050	YAKUTAT B-4	59 23 37	139 15 53	C 29S 37E19
	YAKUTAT B-3	59 26 28	139 4 59	C 28S 37E35
182-60-10100 Dangerous River	YAKUTAT B-4	59 20 45	139 18 12	C 30S 36E 1
	YAKUTAT B-3	59 25 7	139 0 41	C 29S 38E10
182-60-10100-0010 Harlequin Lake	YAKUTAT B-3	59 26 48	138 56 37	C 28S 38E34
182-60-10100-2033	YAKUTAT B-3	59 27 43	138 59 45	C 28S 38E29
		59 27 55	138 59 7	C 28S 38E28
182-60-10100-2035	YAKUTAT B-3	59 28 15	138 58 48	C 28S 38E21
		59 28 15	138 59 22	C 28S 38E21
182-60-10200	YAKUTAT B-4	59 22 7	139 14 29	C 29S 37E29
	YAKUTAT B-3	59 24 4	139 6 33	C 29S 38E18
182-70-10100 Situk River	YAKUTAT B-5	59 26 47	139 33 58	C 28S 34E36
	YAKUTAT C-4	59 38 54	139 20 37	C 26S 36E20
182-70-10100-0010 Situk Lake	YAKUTAT C-4	59 38 33	139 24 1	C 26S 35E24
182-70-10100-0020 Mountain Lake	YAKUTAT C-4	59 39 42	139 20 44	C 26S 36E17
182-70-10100-2013	YAKUTAT C-5	59 31 1	139 32 10	C 28S 35E 6
		59 31 19	139 32 25	C 28S 35E 6

Stream/lake	Map Sheet	Lat.	Long.	Legal
182-70-10100-2017	YAKUTAT C-5	59 31 22	139 32 2	C 28S 35E 6
		59 36 37	139 33 47	C 27S 34E 1
182-70-10100-2017-0010	YAKUTAT C-5	59 35 44	139 33 47	C 27S 34E12
182-70-10100-2017-0910	YAKUTAT C-5	59 36 14	139 33 28	C 27S 35E 6
182-70-10100-2017-3011	YAKUTAT C-5	59 33 4	139 32 8	C 27S 35E30
		59 35 1	139 35 19	C 27S 34E12
182-70-10100-2017-3011-0010	YAKUTAT C-5	59 35 8	139 35 19	C 27S 34E12
182-70-10100-2017-3011-4011	YAKUTAT C-5	59 33 20	139 32 49	C 27S 35E19
		59 34 30	139 36 28	C 27S 34E14
182-70-10100-2017-3014	YAKUTAT C-5	59 33 22	139 32 4	C 27S 35E19
		59 34 51	139 32 24	C 27S 35E18
182-70-10100-2020	YAKUTAT C-5	59 33 53	139 30 17	C 27S 35E21
	YAKUTAT C-4	59 33 28	139 22 38	C 27S 36E19
182-70-10100-2020-0010	YAKUTAT C-4	59 33 31	139 22 24	C 27S 36E19
182-70-10100-2020-3021	YAKUTAT C-4	59 34 13	139 28 28	C 27S 35E15
		59 34 37	139 27 46	C 27S 35E15
182-70-10100-2021	YAKUTAT C-5	59 34 16	139 30 15	C 27S 35E16
		59 35 6	139 31 43	C 27S 35E 8
182-70-10100-2022	YAKUTAT C-4	59 34 29	139 29 27	C 27S 35E16
		59 34 44	139 28 9	C 27S 35E15
182-70-10100-2022-3011	YAKUTAT C-4	59 34 37	139 28 56	C 27S 35E16
		59 34 49	139 28 19	C 27S 35E15
182-70-10100-2023	YAKUTAT C-5	59 34 33	139 30 6	C 27S 35E16
		59 35 7	139 30 36	C 27S 35E 8
182-70-10100-2025	YAKUTAT C-4	59 35 26	139 29 36	C 27S 35E 9
	YAKUTAT C-5	59 36 1	139 30 44	C 27S 35E 5
182-70-10100-2025-3010	YAKUTAT C-5	59 36 2	139 30 46	C 27S 35E 5
		59 36 27	139 31 8	C 27S 35E 5
182-70-10100-2031	YAKUTAT C-4	59 35 29	139 29 20	C 27S 35E 9
	YAKUTAT C-5	59 38 31	139 30 12	C 26S 35E21
182-70-10100-2031-0010 Redfield, Lake	YAKUTAT C-4	59 39 10	139 29 53	C 26S 35E21
182-70-10100-2047	YAKUTAT C-4	59 39 2	139 23 28	C 26S 36E19
		59 39 17	139 22 24	C 26S 36E19
182-70-10100-2050	YAKUTAT C-4	59 38 24	139 21 52	C 26S 36E30
		59 37 38	139 20 51	C 26S 36E29
182-70-10100-2050-3011	YAKUTAT C-4	59 38 8	139 21 24	C 26S 36E29
		59 38 19	139 21 12	C 26S 36E29
182-70-10100-2050-3017	YAKUTAT C-4	59 37 52	139 21 15	C 26S 36E29
		59 37 54	139 20 45	C 26S 36E29
182-70-10500 Kunayosh Creek	YAKUTAT B-5	59 26 43	139 33 13	C 28S 35E31
	YAKUTAT C-4	59 32 57	139 28 5	C 27S 35E27
182-70-10500-2004	YAKUTAT B-5	59 27 7	139 32 26	C 28S 35E31
	YAKUTAT C-4	59 31 55	139 28 5	C 27S 35E34
182-70-10500-2004-3008	YAKUTAT B-5	59 27 44	139 30 10	C 28S 35E28
	YAKUTAT B-4	59 28 12	139 28 38	C 28S 35E21
182-70-10500-2004-3012	YAKUTAT B-4	59 29 22	139 29 54	C 28S 35E16
	YAKUTAT C-4	59 31 24	139 28 7	C 28S 35E 3
182-70-10500-2017	YAKUTAT C-5	59 31 12	139 30 41	C 28S 35E 5
		59 31 56	139 30 20	C 27S 35E32
182-70-11000 Middle Slough	YAKUTAT B-4	59 24 25	139 27 21	C 29S 35E13
		59 25 39	139 29 42	C 29S 35E 2
182-70-11000-2008	YAKUTAT B-4	59 25 39	139 29 41	C 29S 35E 2
		59 29 18	139 27 13	C 28S 35E15
182-70-11000-2008-3008	YAKUTAT B-4	59 26 40	139 27 46	C 28S 35E34
		59 27 16	139 26 45	C 28S 35E26
182-70-11200	YAKUTAT B-4	59 24 59	139 24 40	C 29S 36E 8
	YAKUTAT C-4	59 32 37	139 22 14	C 27S 36E30
182-70-11400 Seal Creek	YAKUTAT B-4	59 24 46	139 23 59	C 29S 36E 8
	YAKUTAT C-4	59 31 17	139 20 18	C 28S 36E 5
182-70-11400-2010	YAKUTAT B-4	59 26 48	139 24 2	C 28S 35E36
		59 30 0	139 19 48	C 28S 36E 9
182-70-11600	YAKUTAT B-4	59 24 39	139 23 36	C 29S 36E 9
	YAKUTAT C-4	59 32 9	139 15 7	C 27S 36E35
182-70-11600-2002	YAKUTAT B-4	59 24 48	139 23 4	C 29S 36E 9
		59 26 21	139 20 9	C 28S 36E32

Stream/lake	Map Sheet	Lat.	Long.	Legal
182-70-12000 Ahrnklin River	YAKUTAT B-5 YAKUTAT B-3	59 25 44 59 27 22	139 32 11 139 6 12	C 29S 35E 3 C 28S 37E26
182-70-12000-2003	YAKUTAT B-4	59 25 17 59 27 30	139 19 32 139 17 52	C 29S 36E11 C 28S 36E27
182-70-12000-2005	YAKUTAT B-4	59 25 23 59 27 5	139 18 54 139 15 31	C 29S 36E11 C 28S 36E35
182-70-12000-2005-0010	YAKUTAT B-4	59 25 59	139 17 13	C 29S 36E 1
182-70-12000-2005-3005	YAKUTAT B-4 YAKUTAT C-4	59 25 43 59 30 50	139 19 2 139 15 35	C 29S 36E 2 C 28S 36E 2
182-70-12000-2005-3005-4011	YAKUTAT B-4 YAKUTAT C-4	59 29 21 59 30 56	139 16 59 139 15 40	C 28S 36E15 C 28S 36E 2
182-70-12000-2005-3005-4016	YAKUTAT B-4 YAKUTAT C-4	59 29 44 59 30 38	139 16 38 139 15 8	C 28S 36E14 C 28S 36E11
182-70-12000-2006	YAKUTAT B-4	59 24 28 59 26 9	139 20 18 139 8 58	C 29S 36E14 C 29S 37E 2
182-70-12000-2009	YAKUTAT B-4 YAKUTAT C-4	59 25 31 59 30 23	139 16 59 139 12 59	C 29S 37E 6 C 28S 37E 7
182-70-12000-2013 Antlen River	YAKUTAT B-4 YAKUTAT B-3	59 26 24 59 28 15	139 13 25 139 6 23	C 28S 36E36 C 28S 37E23
182-70-12000-2013-3005	YAKUTAT B-4 YAKUTAT C-4	59 27 11 59 32 55	139 11 36 139 10 30	C 28S 37E31 C 27S 37E29
182-70-12000-2013-3005-4013	YAKUTAT B-4	59 28 12 59 29 32	139 11 14 139 11 26	C 28S 37E20 C 28S 37E17
182-70-12000-2013-3005-4013-5014	YAKUTAT B-4	59 29 14 59 29 24	139 11 31 139 11 27	C 28S 37E17 C 28S 37E17
182-70-12000-2013-3009	YAKUTAT B-4 YAKUTAT C-4	59 27 14 59 30 25	139 9 59 139 9 43	C 28S 37E29 C 28S 37E 9
182-70-12000-2013-3017	YAKUTAT B-4	59 27 43 59 28 43	139 8 54 139 8 46	C 28S 37E28 C 28S 37E21
182-70-12000-2013-3017-4008	YAKUTAT B-4	59 28 1 59 28 18	139 8 22 139 7 43	C 28S 37E28 C 28S 37E22
182-70-12000-2020 Miller Creek	YAKUTAT B-3	59 27 0 59 29 56	139 6 51 139 0 59	C 28S 37E34 C 28S 38E 8
182-70-12000-2026	YAKUTAT B-3	59 27 21 59 27 40	139 6 9 139 4 30	C 28S 37E26 C 28S 37E25
182-70-12000-2026-0010	YAKUTAT B-3	59 27 28	139 5 9	C 28S 37E26
182-80-10100 Lost River	YAKUTAT B-5	59 27 11 59 29 48	139 36 33 139 33 58	C 28S 34E26 C 28S 34E13
182-80-10100-2005 Tawah Creek	YAKUTAT B-5 YAKUTAT C-5	59 28 5 59 30 21	139 36 50 139 45 6	C 28S 34E23 C 28S 33E12
182-80-10100-2005-0010 Summit Lake	YAKUTAT C-5	59 30 37	139 45 35	C 28S 33E12
182-80-10100-2005-3010	YAKUTAT B-5	59 29 20 59 29 52	139 41 42 139 40 42	C 28S 34E17 C 28S 34E 8
182-80-10100-2005-3012	YAKUTAT B-5 YAKUTAT C-5	59 29 25 59 31 25	139 42 5 139 39 46	C 28S 34E17 C 28S 34E 4
182-80-10100-2005-3012-0910	YAKUTAT B-5	59 29 47	139 41 7	C 28S 34E17
182-80-10100-2005-3012-0920	YAKUTAT C-5	59 30 51	139 39 59	C 28S 34E 4
182-80-10100-2005-3014	YAKUTAT B-5 YAKUTAT C-5	59 29 48 59 32 8	139 43 18 139 40 0	C 28S 34E 7 C 27S 34E33
182-80-10100-2005-3014-0920	YAKUTAT C-5	59 31 22	139 40 41	C 28S 34E 5
182-80-10100-2005-3014-4010	YAKUTAT C-5	59 30 52 59 30 45	139 41 10 139 40 56	C 28S 34E 5 C 28S 34E 5
182-80-10100-2005-3014-4015	YAKUTAT C-5	59 31 23 59 31 34	139 40 49 139 41 21	C 28S 34E 5 C 27S 34E32
182-80-10100-2005-3022 Ophir Creek	YAKUTAT C-5	59 30 48 59 32 35	139 45 42 139 41 44	C 28S 33E 2 C 27S 34E29
182-80-10100-2005-3022-4010	YAKUTAT C-5	59 31 5 59 31 52	139 44 44 139 43 36	C 28S 33E 1 C 27S 34E31
182-80-10100-2005-3022-4010-5010	YAKUTAT C-5	59 31 16 59 31 25	139 44 21 139 44 19	C 28S 33E 1 C 28S 33E 1
182-80-10100-2005-3022-4120	YAKUTAT C-5	59 32 26 59 32 31	139 41 47 139 41 33	C 27S 34E29 C 27S 34E29
182-80-10100-2005-3030	YAKUTAT C-5	59 30 55 59 31 42	139 45 59 139 44 50	C 28S 33E 2 C 27S 33E36

Stream/lake	Map Sheet	Lat.	Long.	Legal
182-80-10100-2005-3030-4015	YAKUTAT C-5	59 31 14	139 45 27	C 28S 33E 1
		59 31 24	139 45 27	C 28S 33E 1
182-80-10100-2011	YAKUTAT B-5	59 28 44	139 36 17	C 28S 34E23
	YAKUTAT C-5	59 32 4	139 32 41	C 27S 35E31
182-80-10100-2011-0010	YAKUTAT C-5	59 30 46	139 39 41	C 28S 34E 4
182-80-10100-2011-0920	YAKUTAT B-5	59 29 23	139 37 17	C 28S 34E15
182-80-10100-2011-3017	YAKUTAT B-5	59 29 34	139 37 29	C 28S 34E15
	YAKUTAT C-5	59 30 13	139 39 0	C 28S 34E 9
182-80-10100-2011-3023	YAKUTAT C-5	59 31 3	139 39 37	C 28S 34E 4
		59 31 7	139 35 38	C 28S 34E 2
182-80-10100-2011-3023-4011	YAKUTAT C-5	59 31 7	139 39 34	C 28S 34E 4
		59 31 14	139 39 32	C 28S 34E 4
182-80-10100-2011-3023-4019	YAKUTAT C-5	59 31 13	139 37 44	C 28S 34E 3
		59 31 28	139 37 46	C 28S 34E 3
183-10-10200	YAKUTAT C-5	59 36 50	139 34 44	C 26S 34E36
		59 37 0	139 34 37	C 26S 34E36
183-10-10400	YAKUTAT C-5	59 34 51	139 41 38	C 27S 34E17
		59 34 33	139 41 14	C 27S 34E17
183-10-10400-2001	YAKUTAT C-5	59 34 52	139 41 29	C 27S 34E17
		59 35 0	139 41 3	C 27S 34E 8
183-10-10400-2007	YAKUTAT C-5	59 34 43	139 41 15	C 27S 34E17
		59 34 48	139 41 0	C 27S 34E17
183-10-10500	YAKUTAT C-5	59 34 33	139 42 12	C 27S 34E17
		59 34 14	139 41 5	C 27S 34E17
183-10-10500-2008	YAKUTAT C-5	59 34 12	139 41 36	C 27S 34E17
		59 34 0	139 41 19	C 27S 34E20
183-10-10500-2008-0010	YAKUTAT C-5	59 33 58	139 41 50	C 27S 34E20
183-10-10600	YAKUTAT C-5	59 33 50	139 43 31	C 27S 34E19
		59 33 30	139 43 14	C 27S 34E19
183-10-10700	YAKUTAT C-5	59 33 37	139 44 36	C 27S 33E24
		59 33 21	139 44 21	C 27S 33E24
183-10-10700-0010	YAKUTAT C-5	59 33 32	139 44 31	C 27S 33E24
183-10-11400	YAKUTAT D-5	59 46 32	139 34 35	C 25S 34E 1
		59 48 54	139 30 37	C 24S 34E24
183-10-11400-2020	YAKUTAT D-5	59 47 0	139 31 9	C 25S 35E 5
	YAKUTAT	59 45 33	139 28 3	C 25S 35E10
183-10-11400-2030	YAKUTAT D-5	59 47 10	139 30 8	C 24S 34E36
	YAKUTAT	59 46 22	139 28 38	C 25S 35E 3
183-10-11400-2040	YAKUTAT	59 47 17	139 29 45	C 24S 35E31
		59 47 21	139 28 29	C 24S 35E31
183-15-10080	YAKUTAT C-4	59 38 47	139 15 14	C 26S 36E23
		59 38 52	139 15 1	C 26S 36E23
183-15-10090	YAKUTAT C-4	59 36 8	139 13 40	C 27S 36E 1
		59 34 58	139 12 56	C 27S 37E18
183-15-10093	YAKUTAT C-4	59 35 36	139 15 0	C 27S 36E11
		59 35 35	139 14 39	C 27S 36E12
183-15-10100	YAKUTAT C-4	59 34 20	139 15 29	C 27S 36E14
		59 34 23	139 13 16	C 27S 37E18
183-15-10120	YAKUTAT C-4	59 33 49	139 16 59	C 27S 36E22
		59 33 36	139 15 51	C 27S 36E23
183-15-10130	YAKUTAT C-4	59 34 12	139 19 8	C 27S 36E16
		59 33 18	139 18 41	C 27S 36E21
183-15-10134	YAKUTAT C-4	59 34 34	139 19 48	C 27S 36E16
		59 34 24	139 20 10	C 27S 36E17
183-15-10137	YAKUTAT C-4	59 34 59	139 20 30	C 27S 36E17
		59 34 48	139 20 29	C 27S 36E17
183-15-10145	YAKUTAT C-4	59 36 7	139 20 7	C 27S 36E 4
		59 36 12	139 20 20	C 27S 36E 5
183-15-10160	YAKUTAT C-4	59 37 33	139 17 34	C 26S 36E34
		59 37 29	139 17 50	C 26S 36E34
183-15-11100	YAKUTAT D-5	59 55 58	139 40 17	C 23S 34E 7
		59 57 33	139 41 42	C 22S 33E36
183-20-10450	YAKUTAT C-7	59 41 59	140 24 45	C 25S 30E31
		59 42 29	140 30 16	C 25S 29E33
183-20-10450-0010	YAKUTAT C-7	59 42 29	140 30 43	C 25S 29E33

Stream/lake	Map Sheet	Lat.	Long.	Legal
183-20-10450-2008	YAKUTAT C-7	59 42 10 59 44 9	140 25 32 140 25 28	C 25S 29E36 C 25S 29E24
183-20-10450-2010	YAKUTAT C-7	59 42 14 59 43 47	140 26 19 140 25 51	C 25S 29E36 C 25S 29E24
183-20-10450-2012	YAKUTAT C-7	59 42 13 59 43 57	140 26 35 140 26 18	C 25S 29E35 C 25S 29E24
183-20-10450-2014	YAKUTAT C-7	59 42 21 59 43 36	140 27 12 140 26 20	C 25S 29E35 C 25S 29E25
183-20-10450-2016	YAKUTAT C-7	59 42 26 59 43 26	140 29 16 140 28 15	C 25S 29E34 C 25S 29E27
183-20-10460	YAKUTAT C-7	59 41 57 59 44 20	140 24 38 140 25 13	C 25S 30E31 C 25S 29E24
183-20-10500 Alder Stream	YAKUTAT C-7	59 42 1 59 44 24	140 23 32 140 24 58	C 25S 30E31 C 25S 29E24
183-20-10500-2011	YAKUTAT C-7	59 42 23 59 43 46	140 23 31 140 24 32	C 25S 30E31 C 25S 30E19
183-20-10650	YAKUTAT C-7	59 41 57 59 43 15	140 21 6 140 21 25	C 25S 30E33 C 25S 30E29
183-20-10700	YAKUTAT C-7	59 41 52 59 43 53	140 20 22 140 23 27	C 26S 30E 4 C 25S 30E19
183-20-10700-2010	YAKUTAT C-7	59 42 41 59 43 53	140 20 22 140 20 21	C 25S 30E33 C 25S 30E21
183-20-10700-2014	YAKUTAT C-7	59 43 22 59 44 16	140 20 30 140 21 22	C 25S 30E28 C 25S 30E21
183-20-10700-2018	YAKUTAT C-7	59 43 46 59 44 29	140 21 30 140 21 28	C 25S 30E20 C 25S 30E20
183-20-10800 Manby Stream	YAKUTAT C-7	59 41 51 59 44 58	140 19 29 140 20 4	C 26S 30E 3 C 25S 30E16
183-20-10800-2017	YAKUTAT C-7	59 44 6 59 44 35	140 20 6 140 21 29	C 25S 30E21 C 25S 30E17
183-20-10900	YAKUTAT C-6 YAKUTAT C-7	59 42 42 59 42 24	140 13 26 140 16 13	C 25S 31E31 C 25S 30E36
183-20-10900-0010	YAKUTAT C-7	59 42 17	140 16 56	C 25S 30E35
183-20-10900-2010	YAKUTAT C-7	59 42 41 59 44 46	140 16 42 140 16 59	C 25S 30E35 C 25S 30E14
183-20-11000	YAKUTAT C-6	59 43 59 59 43 20	140 11 13 140 12 54	C 25S 31E20 C 25S 31E29
183-20-11000-0010	YAKUTAT C-6	59 43 9	140 13 30	C 25S 31E30
183-20-11100 Oscar Stream	YAKUTAT C-6 YAKUTAT D-6	59 44 11 59 45 35	140 10 33 140 13 40	C 25S 31E21 C 25S 31E 7
183-20-11100-2030	YAKUTAT C-6 YAKUTAT D-6	59 44 59 59 45 25	140 13 20 140 10 47	C 25S 31E18 C 25S 31E 9
183-20-11300	YAKUTAT C-6 YAKUTAT D-6	59 44 28 59 45 24	140 9 39 140 9 31	C 25S 31E21 C 25S 31E16
183-20-11500	YAKUTAT D-6	59 46 33 59 47 4	140 1 12 140 3 6	C 25S 32E 5 C 25S 32E 6
183-20-11600 Kame Stream	YAKUTAT D-6	59 47 8 59 47 41	139 59 26 140 2 15	C 24S 32E31 C 24S 31E36
183-20-11700 Sudden Stream	YAKUTAT D-6	59 47 23 59 48 23	139 58 36 140 0 6	C 24S 32E32 C 24S 32E30
183-20-11700-2010	YAKUTAT D-6	59 48 2 59 48 52	139 58 36 139 57 49	C 24S 32E29 C 24S 32E20
183-20-11800	YAKUTAT D-6	59 47 36 59 53 3	139 57 37 139 56 47	C 24S 32E33 C 23S 32E33
183-20-11870 Grand Wash River	YAKUTAT D-5 YAKUTAT D-6	59 50 50 59 54 29	139 47 11 139 58 37	C 24S 33E 9 C 23S 32E20
183-20-11870-2010	YAKUTAT D-5 YAKUTAT D-6	59 49 57 59 54 56	139 48 20 139 54 23	C 24S 33E17 C 23S 32E15
183-20-11870-2010-3010	YAKUTAT D-6	59 52 10 59 53 56	139 53 17 139 52 42	C 24S 32E 2 C 23S 32E26
183-20-11870-2040 Lucia Stream	YAKUTAT D-6	59 54 16 59 55 57	139 58 20 139 56 12	C 23S 32E20 C 23S 32E 9
183-20-11870-2041 Kwik Stream	YAKUTAT D-6	59 54 15 59 55 48	139 58 28 140 0 49	C 23S 32E20 C 23S 32E 7
183-20-11910	YAKUTAT D-5	59 53 59 59 54 45	139 44 36 139 48 31	C 23S 33E27 C 23S 33E20
183-20-12200 Esker Stream	YAKUTAT D-5	59 54 54 59 55 32	139 43 29 139 46 48	C 23S 33E23 C 23S 33E16

Stream/lake	Map Sheet	Lat.	Long.	Legal
183-20-12200-2020	YAKUTAT D-5	59 55 39	139 45 43	C 23S 33E16
		59 56 22	139 45 19	C 23S 33E10
183-40-10100 Humpback Creek	YAKUTAT C-5	59 38 39	139 34 37	C 26S 34E24
		59 38 4	139 33 29	C 26S 35E30
183-40-10100-0010	YAKUTAT C-5	59 38 3	139 32 12	C 26S 35E30
183-50-10100 Ankau Saltchucks	YAKUTAT C-5	59 32 48	139 48 30	C 27S 33E27
		59 30 56	139 46 22	C 28S 33E 2
183-50-10100-0010 Hardy Lake	YAKUTAT C-5	59 31 51	139 49 17	C 27S 33E33
183-50-10100-0020 Aka Lake	YAKUTAT C-5	59 31 6	139 47 11	C 28S 33E 2
183-50-10100-2004	YAKUTAT C-5	59 32 36	139 50 43	C 27S 33E28
		59 32 54	139 50 9	C 27S 33E28
183-50-10100-2007	YAKUTAT C-5	59 31 55	139 48 33	C 27S 33E34
		59 31 59	139 48 29	C 27S 33E34
184-10-10100 Yana River	ICY BAY D-1	59 48 42	141 9 5	C 24S 25E28
		59 51 0	141 0 0	C 24S 26E 8
184-10-10100-2005	ICY BAY D-1	59 48 18	141 6 39	C 24S 25E27
		59 52 39	141 9 11	C 23S 25E33
184-10-10100-2005-0010	ICY BAY D-1	59 49 28	141 9 41	C 24S 25E20
184-10-10100-2011	ICY BAY D-1	59 50 4	141 5 6	C 24S 25E14
		59 52 8	141 7 48	C 24S 25E 4
184-10-10100-2016	ICY BAY D-1	59 48 5	141 5 45	C 24S 25E27
	YAKUTAT D-8	59 47 12	140 55 28	C 24S 26E34
184-10-10100-2016-3019	ICY BAY D-1	59 47 30	141 3 36	C 24S 25E36
	YAKUTAT D-8	59 48 56	140 58 17	C 24S 26E21
184-10-10100-2016-3019-4010	ICY BAY D-1	59 47 36	141 3 8	C 24S 25E36
	YAKUTAT D-8	59 47 22	140 56 39	C 24S 26E34
184-10-10100-2016-3019-4016	ICY BAY D-1	59 47 37	141 2 31	C 24S 25E36
	YAKUTAT D-8	59 47 19	140 58 46	C 24S 26E33
184-10-10500 Fountain Stream	YAKUTAT C-8	59 44 20	140 52 44	C 25S 26E24
	YAKUTAT D-8	59 45 24	140 51 13	C 25S 27E18
184-10-10500-2003	YAKUTAT C-8	59 44 22	140 52 49	C 25S 26E24
	YAKUTAT D-8	59 45 53	140 52 49	C 25S 26E12
184-10-10500-2003-3015	YAKUTAT D-8	59 45 24	140 53 50	C 25S 26E11
		59 46 27	140 54 22	C 25S 26E 2
184-10-10500-2003-3025	YAKUTAT D-8	59 45 38	140 53 39	C 25S 26E11
		59 46 25	140 53 37	C 25S 26E 1
185-10-10100	ICY BAY	59 51 52	141 23 10	C 24S 23E 1
	ICY BAY D-1	59 55 29	141 13 8	C 23S 24E13
185-10-10100-2011	ICY BAY D-1	59 51 50	141 22 18	C 24S 24E 6
		59 53 51	141 18 44	C 23S 24E28
185-10-10100-2011-3005	ICY BAY D-1	59 52 6	141 22 11	C 24S 24E 6
		59 54 55	141 20 38	C 23S 24E20
185-10-10100-2011-3005-4025	ICY BAY D-1	59 53 15	141 22 11	C 23S 24E30
		59 54 44	141 22 10	C 23S 24E19
185-10-10100-2021	ICY BAY D-1	59 51 18	141 19 25	C 24S 24E 9
		59 56 18	141 15 33	C 23S 24E11
185-10-10100-2031	ICY BAY D-1	59 50 46	141 16 28	C 24S 24E10
		59 56 3	141 13 40	C 23S 24E12
185-10-10100-2031-3050	ICY BAY D-1	59 52 29	141 14 26	C 23S 24E35
		59 53 26	141 13 15	C 23S 24E25
185-10-10100-2031-3064	ICY BAY D-1	59 53 13	141 14 10	C 23S 24E25
		59 53 30	141 14 3	C 23S 24E25
185-10-10100-2031-3068	ICY BAY D-1	59 53 19	141 14 14	C 23S 24E25
		59 53 34	141 14 10	C 23S 24E25
185-10-10100-2061	ICY BAY D-1	59 51 57	141 12 39	C 24S 25E 6
		59 53 29	141 12 55	C 23S 24E25
185-10-10100-2061-3020	ICY BAY D-1	59 52 43	141 12 46	C 23S 24E36
		59 53 5	141 12 23	C 23S 25E31
185-10-10100-2065	ICY BAY D-1	59 52 5	141 12 30	C 24S 25E 6
		59 52 58	141 12 17	C 23S 25E31
186-10-11000	ICY BAY D-2	59 52 54	141 27 0	C 23S 23E34
		59 54 16	141 23 6	C 23S 23E24
186-15-10400	ICY BAY D-2	59 57 20	141 39 11	C 23S 22E 4
		59 59 27	141 35 9	C 22S 22E24
186-15-10400-2011	ICY BAY D-2	59 57 47	141 38 10	C 22S 22E34
		59 58 4	141 38 26	C 22S 22E34

Stream/lake	Map Sheet	Lat.	Long.	Legal
186-15-10400-2015	ICY BAY D-2	59 58 11	141 37 6	C 22S 22E34
		59 58 11	141 38 23	C 22S 22E34
186-15-10400-2023	ICY BAY D-2	59 58 34	141 36 33	C 22S 22E26
		59 58 39	141 36 51	C 22S 22E26
186-15-10550	ICY BAY D-2	59 59 16	141 30 56	C 22S 23E20
Carson Creek		60 0 0	141 31 19	C 22S 23E20
186-15-10550-0910	ICY BAY D-2	59 59 7	141 31 37	C 22S 23E29
186-15-10550-2005	ICY BAY D-2	59 59 16	141 31 1	C 22S 23E20
		59 58 31	141 34 50	C 22S 22E25
186-15-10550-2005-3026	ICY BAY D-2	59 58 47	141 32 26	C 22S 23E30
		59 58 55	141 34 12	C 22S 22E25
186-15-10550-2005-3040	ICY BAY D-2	59 58 28	141 33 9	C 22S 23E30
		59 58 7	141 35 23	C 22S 22E35
186-15-10600	BERING GLACIER A-1	60 2 11	141 17 17	C 22S 24E 3
		60 3 36	141 10 2	C 21S 25E29
186-15-10700	ICY BAY D-1	59 59 56	141 15 24	C 22S 24E23
	BERING GLACIER A-1	60 1 10	141 15 13	C 22S 24E11
186-15-10800	ICY BAY D-1	59 59 19	141 15 49	C 22S 24E23
Caetani River	BERING GLACIER A-1	60 0 35	141 12 11	C 22S 25E18
186-15-10800-2025	BERING GLACIER A-1	60 0 35	141 12 11	C 22S 25E18
		60 2 42	141 10 51	C 22S 25E 5
191-10-11370	BERING GLACIER A-4	60 3 51	142 25 13	C 21S 18E30
		60 4 5	142 24 27	C 21S 18E30
191-10-11400	BERING GLACIER A-4	60 3 57	142 25 54	C 21S 17E25
		60 5 10	142 25 7	C 21S 18E19
191-10-11400-2004	BERING GLACIER A-4	60 4 11	142 25 38	C 21S 17E25
		60 4 6	142 25 28	C 21S 18E30
191-10-11400-2016	BERING GLACIER A-4	60 4 41	142 25 23	C 21S 18E19
		60 4 52	142 25 4	C 21S 18E19
191-10-11470	BERING GLACIER A-4	60 4 32	142 27 50	C 21S 17E23
Mink Creek		60 5 56	142 24 24	C 21S 18E18
191-10-11470-2006	BERING GLACIER A-4	60 4 48	142 27 47	C 21S 17E23
		60 5 11	142 25 23	C 21S 18E19
191-10-11470-2006-0901	BERING GLACIER A-4	60 4 40	142 26 39	C 21S 17E24
191-10-11470-2006-3020	BERING GLACIER A-4	60 4 39	142 25 49	C 21S 17E24
		60 4 39	142 25 40	C 21S 17E24
191-10-11470-2006-3026	BERING GLACIER A-4	60 4 51	142 25 54	C 21S 17E24
		60 4 47	142 25 45	C 21S 17E24
191-10-11470-2006-3030	BERING GLACIER A-4	60 4 56	142 25 38	C 21S 17E24
		60 4 59	142 25 28	C 21S 18E19
191-10-11470-2006-3034	BERING GLACIER A-4	60 5 0	142 25 45	C 21S 17E24
		60 5 3	142 25 38	C 21S 17E24
191-10-11470-2006-3038	BERING GLACIER A-4	60 5 3	142 25 55	C 21S 17E24
		60 5 5	142 25 45	C 21S 17E24
191-10-11470-2006-3044	BERING GLACIER A-4	60 5 10	142 25 51	C 21S 17E24
		60 5 7	142 25 41	C 21S 17E24
191-10-11470-2012	BERING GLACIER A-4	60 5 36	142 26 7	C 21S 17E13
		60 6 8	142 24 53	C 21S 18E18
191-10-11470-2018	BERING GLACIER A-4	60 5 37	142 25 41	C 21S 17E13
		60 5 38	142 24 16	C 21S 18E18
191-10-11470-2018-3016	BERING GLACIER A-4	60 5 32	142 25 20	C 21S 18E18
		60 5 24	142 25 4	C 21S 18E18
191-10-11470-2018-3040	BERING GLACIER A-4	60 5 35	142 24 21	C 21S 18E18
		60 5 30	142 24 6	C 21S 18E18
191-10-11470-2050	BERING GLACIER A-4	60 5 47	142 24 52	C 21S 18E18
		60 5 43	142 24 21	C 21S 18E18
191-10-11470-2054	BERING GLACIER A-4	60 5 51	142 24 45	C 21S 18E18
		60 5 46	142 24 22	C 21S 18E18
191-10-11470-2058	BERING GLACIER A-4	60 5 54	142 24 36	C 21S 18E18
		60 5 53	142 24 21	C 21S 18E18
191-10-11470-2058-3010	BERING GLACIER A-4	60 5 52	142 24 34	C 21S 18E18
		60 5 50	142 24 23	C 21S 18E18
191-20-11000	BERING GLACIER A-4	60 2 50	142 13 23	C 21S 19E31
White River	BERING GLACIER A-3	60 4 21	142 6 49	C 21S 19E26
191-20-11000-2003	BERING GLACIER A-4	60 2 51	142 12 47	C 21S 19E32
		60 3 1	142 12 42	C 21S 19E32
191-20-11000-2007	BERING GLACIER A-4	60 2 57	142 12 34	C 21S 19E32
		60 3 3	142 12 27	C 21S 19E32

Stream/lake	Map Sheet	Lat.	Long.	Legal
191-20-11000-2013	BERING GLACIER A-4	60 3 12	142 12 19	C 21S 19E32
		60 3 43	142 13 15	C 21S 19E29
191-20-11000-2013-3012	BERING GLACIER A-4	60 3 23	142 12 16	C 21S 19E32
		60 4 2	142 13 19	C 21S 19E29
191-20-11000-2013-3012-4010	BERING GLACIER A-4	60 3 31	142 12 14	C 21S 19E32
		60 3 38	142 12 11	C 21S 19E29
191-20-11000-2013-3012-4013	BERING GLACIER A-4	60 3 32	142 12 17	C 21S 19E32
		60 3 40	142 12 33	C 21S 19E29
191-20-11000-2019	BERING GLACIER A-4	60 3 52	142 12 15	C 21S 19E29
		60 4 6	142 12 27	C 21S 19E29
191-20-11000-2025	BERING GLACIER A-4	60 4 28	142 12 29	C 21S 19E29
		60 4 39	142 12 35	C 21S 19E20
191-20-11000-2025-3003	BERING GLACIER A-4	60 4 28	142 12 32	C 21S 19E20
		60 4 31	142 12 38	C 21S 19E20
191-20-11000-2037	BERING GLACIER A-4	60 4 17	142 10 1	C 21S 19E28
		60 4 28	142 9 56	C 21S 19E21
191-20-11000-2041	BERING GLACIER A-4	60 4 18	142 9 13	C 21S 19E27
		60 4 23	142 9 13	C 21S 19E27
191-20-11000-2045	BERING GLACIER A-4	60 4 16	142 9 0	C 21S 19E27
		60 4 32	142 8 14	C 21S 19E22
191-20-11000-2045-3011	BERING GLACIER A-4	60 4 33	142 8 32	C 21S 19E22
		60 4 46	142 8 11	C 21S 19E22
191-20-11000-2055	BERING GLACIER A-4	60 4 24	142 7 59	C 21S 19E26
	BERING GLACIER A-3	60 4 21	142 7 8	C 21S 19E26
191-20-11000-2055-3009	BERING GLACIER A-4	60 4 27	142 7 43	C 21S 19E26
	BERING GLACIER A-3	60 4 36	142 7 11	C 21S 19E23
191-20-11000-2060	BERING GLACIER A-4	60 4 12	142 7 31	C 21S 19E26
		60 4 6	142 7 44	C 21S 19E26
191-20-11100 Felton Creek	BERING GLACIER A-4	60 2 29	142 11 0	C 22S 19E 4
		60 2 34	142 10 46	C 22S 19E 4
191-20-11200	BERING GLACIER A-4	60 2 7	142 8 50	C 22S 19E 3
		60 2 39	142 8 41	C 22S 19E 3
191-20-11200-2020	BERING GLACIER A-4	60 2 24	142 8 26	C 22S 19E 3
		60 2 23	142 8 15	C 22S 19E 3
191-20-11500	BERING GLACIER A-3	60 1 45	142 6 33	C 22S 19E11
		60 2 18	142 6 7	C 22S 19E 1
191-20-11500-2012	BERING GLACIER A-3	60 2 3	142 6 11	C 22S 19E 1
		60 2 3	142 5 49	C 22S 19E 1
191-20-11600 Shokum Creek	BERING GLACIER A-3	60 1 39	142 5 53	C 22S 19E12
		60 1 59	142 5 13	C 22S 19E 1
191-20-11750	BERING GLACIER A-3	60 1 14	141 58 45	C 22S 20E10
		60 1 31	141 59 5	C 22S 20E10
191-20-11790	BERING GLACIER A-3	60 0 41	141 55 15	C 22S 20E13
		60 1 39	141 55 37	C 22S 20E12
191-20-11790-2010	BERING GLACIER A-3	60 1 7	141 55 23	C 22S 20E12
		60 1 13	141 55 16	C 22S 20E12
191-20-11790-2011	BERING GLACIER A-3	60 1 9	141 55 29	C 22S 20E12
		60 1 21	141 56 2	C 22S 20E11
191-20-11790-2016	BERING GLACIER A-3	60 1 19	141 55 28	C 22S 20E12
		60 1 30	141 55 21	C 22S 20E12
191-20-11790-2017	BERING GLACIER A-3	60 1 20	141 55 34	C 22S 20E12
		60 1 43	141 55 52	C 22S 20E12
191-20-11800	BERING GLACIER A-3	60 0 32	141 54 39	C 22S 20E13
		60 0 45	141 54 40	C 22S 20E13
191-20-13400 Big Sandy Creek	BERING GLACIER A-3	60 0 30	141 54 13	C 22S 21E18
	BERING GLACIER A-2	60 1 18	141 43 55	C 22S 21E12
191-20-13400-2003	BERING GLACIER A-3	60 0 26	141 53 28	C 22S 21E18
		60 0 31	141 53 28	C 22S 21E18
191-20-13400-2007	BERING GLACIER A-3	60 0 21	141 53 13	C 22S 21E18
		60 0 47	141 52 17	C 22S 21E17
191-20-13400-2007-3005	BERING GLACIER A-3	60 0 37	141 52 37	C 22S 21E18
		60 0 55	141 53 7	C 22S 21E18
191-20-13400-2009 Davis Creek	BERING GLACIER A-3	60 0 19	141 52 50	C 22S 21E18
		60 0 39	141 50 49	C 22S 21E17
191-20-13400-2009-3013	BERING GLACIER A-3	60 0 29	141 51 38	C 22S 21E17
		60 0 45	141 51 30	C 22S 21E17
191-20-13400-2009-3018	BERING GLACIER A-3	60 0 31	141 51 12	C 22S 21E17
		60 0 37	141 50 18	C 22S 21E16
191-20-13400-2013	BERING GLACIER A-3	60 0 8	141 52 2	C 22S 21E17
		60 0 27	141 50 46	C 22S 21E16

Stream/lake	Map Sheet	Lat.	Long.	Legal
191-20-13400-2025	ICY BAY D-2	59 59 24	141 49 44	C 22S 21E21
Little River	BERING GLACIER A-3	60 1 23	141 48 54	C 22S 21E10
191-20-13400-2029	ICY BAY D-2	59 59 13	141 49 0	C 22S 21E27
		59 59 55	141 49 14	C 22S 21E21
191-20-13400-2030	ICY BAY D-2	59 58 58	141 48 25	C 22S 21E27
		59 58 48	141 41 35	C 22S 22E29
191-20-13400-2030-3007	ICY BAY D-2	59 58 46	141 47 52	C 22S 21E27
		59 58 56	141 44 7	C 22S 21E25
191-20-13400-2033	ICY BAY D-2	59 59 20	141 48 22	C 22S 21E22
Lydick Creek	BERING GLACIER A-3	60 0 34	141 46 10	C 22S 21E14
191-20-13400-2033-3005	ICY BAY D-2	59 59 26	141 48 0	C 22S 21E22
Lydick Creek		59 59 59	141 47 21	C 22S 21E22
191-20-13400-2033-3005-4010	ICY BAY D-2	59 59 28	141 47 53	C 22S 21E22
		59 59 36	141 46 35	C 22S 21E23
191-20-13400-2033-3005-4010-5029	ICY BAY D-2	59 59 38	141 46 41	C 22S 21E23
		59 59 52	141 46 33	C 22S 21E23
191-20-13400-2033-3005-4021	ICY BAY D-2	59 59 44	141 47 42	C 22S 21E22
		59 59 59	141 48 16	C 22S 21E22
191-20-13400-2033-3005-4025	ICY BAY D-2	59 59 49	141 47 34	C 22S 21E22
		59 59 57	141 47 41	C 22S 21E22
191-20-13400-2033-3040	ICY BAY D-2	59 59 37	141 45 50	C 22S 21E23
		59 59 50	141 45 40	C 22S 21E23
191-20-13400-2040	ICY BAY D-2	59 59 22	141 46 19	C 22S 21E23
		59 59 16	141 41 31	C 22S 22E20
191-20-13400-2040-3007	ICY BAY D-2	59 59 29	141 45 1	C 22S 21E24
		59 59 34	141 44 55	C 22S 21E24
191-20-13400-2040-3009	ICY BAY D-2	59 59 27	141 44 55	C 22S 21E24
		59 59 55	141 44 44	C 22S 21E24
191-20-13400-2040-3011	ICY BAY D-2	59 59 25	141 44 48	C 22S 21E24
		59 59 30	141 44 42	C 22S 21E24
191-20-13400-2040-3019	ICY BAY D-2	59 59 18	141 44 6	C 22S 21E24
		59 59 23	141 43 59	C 22S 21E24
191-20-13600	ICY BAY D-2	59 57 23	141 45 7	C 23S 21E 1
Big River		60 0 0	141 41 14	C 22S 22E20
191-20-13800	ICY BAY D-2	59 57 4	141 43 16	C 23S 22E 6
	BERING GLACIER A-2	60 0 32	141 37 12	C 22S 22E15
191-20-13800-2008	ICY BAY D-2	59 57 25	141 40 27	C 23S 22E 5
		59 57 31	141 40 22	C 23S 22E 4
191-20-13800-2008-0020	ICY BAY D-2	59 57 34	141 40 21	C 22S 22E33
191-20-13800-2008-3005	ICY BAY D-2	59 57 37	141 40 21	C 22S 22E33
		59 57 54	141 39 27	C 22S 22E33
191-20-13800-2012	ICY BAY D-2	59 57 30	141 40 44	C 23S 22E 5
		59 57 59	141 40 8	C 22S 22E33
191-20-13800-2012-3030	ICY BAY D-2	59 57 54	141 40 9	C 22S 22E33
		59 57 54	141 40 1	C 22S 22E33
191-20-13800-2016	ICY BAY D-2	59 57 44	141 40 38	C 22S 22E32
		59 58 11	141 39 23	C 22S 22E33
191-20-13800-2019	ICY BAY D-2	59 58 8	141 40 20	C 22S 22E33
		59 58 11	141 40 24	C 22S 22E32
191-20-13800-2022	ICY BAY D-2	59 58 5	141 40 21	C 22S 22E33
		59 58 23	141 39 56	C 22S 22E33
191-20-13800-2023	ICY BAY D-2	59 58 34	141 40 1	C 22S 22E28
Crystal Creek	BERING GLACIER A-2	60 0 14	141 39 23	C 22S 22E16
191-20-13800-2023-3016	ICY BAY D-2	59 59 18	141 39 0	C 22S 22E21
		59 59 22	141 37 13	C 22S 22E22
191-20-13800-2038	ICY BAY D-2	59 59 0	141 37 31	C 22S 22E27
		59 58 40	141 36 55	C 22S 22E26
192-30-10100	BERING GLACIER A-5	60 5 34	142 39 18	C 21S 16E14
	BERING GLACIER B-5	60 15 3	142 30 25	C 19S 17E22
192-30-10100-2010	BERING GLACIER A-4	60 5 31	142 29 53	C 21S 17E15
		60 5 44	142 29 2	C 21S 17E15
192-30-10100-2010-3005	BERING GLACIER A-4	60 5 33	142 29 47	C 21S 17E15
		60 5 57	142 29 20	C 21S 17E15
192-30-10100-2016	BERING GLACIER A-5	60 5 43	142 30 32	C 21S 17E15
	BERING GLACIER A-4	60 6 11	142 29 36	C 21S 17E15
192-30-10100-2020	BERING GLACIER A-5	60 5 45	142 30 44	C 21S 17E16
	BERING GLACIER A-4	60 7 41	142 17 44	C 21S 18E 2
192-30-10100-2020-3021	BERING GLACIER A-4	60 7 18	142 29 37	C 21S 17E 3
		60 9 26	142 26 58	C 20S 17E25

Stream/lake	Map Sheet	Lat.	Long.	Legal
192-30-10100-2020-3021-4015	BERING GLACIER A-4	60 7 47	142 28 31	C 21S 17E 2
		60 8 8	142 29 11	C 20S 17E34
192-30-10100-2020-3027	BERING GLACIER A-4	60 7 50	142 26 47	C 21S 17E 1
		60 7 56	142 26 45	C 20S 17E36
192-30-10100-2020-3031	BERING GLACIER A-4	60 7 48	142 25 50	C 21S 17E 1
		60 7 43	142 24 25	C 21S 18E 6
192-30-10100-2020-3031-4011	BERING GLACIER A-4	60 7 50	142 25 22	C 21S 18E 6
		60 8 4	142 25 6	C 20S 18E31
192-30-10100-2020-3031-4017	BERING GLACIER A-4	60 7 45	142 24 35	C 21S 18E 6
		60 7 58	142 24 7	C 20S 18E31
192-30-10100-2020-3043	BERING GLACIER A-4	60 7 31	142 23 19	C 21S 18E 5
		60 7 48	142 23 3	C 21S 18E 5
192-30-10100-2020-3046	BERING GLACIER A-4	60 7 19	142 23 0	C 21S 18E 5
		60 7 12	142 22 8	C 21S 18E 5
192-30-10100-2020-3047	BERING GLACIER A-4	60 7 30	142 22 54	C 21S 18E 5
		60 7 35	142 22 40	C 21S 18E 5
192-30-10100-2020-3051	BERING GLACIER A-4	60 7 30	142 21 59	C 21S 18E 4
		60 7 38	142 22 3	C 21S 18E 5
192-30-10100-2020-3055	BERING GLACIER A-4	60 7 31	142 21 56	C 21S 18E 4
		60 7 37	142 21 48	C 21S 18E 4
192-30-10100-2020-3059	BERING GLACIER A-4	60 7 28	142 21 39	C 21S 18E 4
		60 9 20	142 18 12	C 20S 18E26
192-30-10100-2020-3059-4002	BERING GLACIER A-4	60 7 38	142 20 47	C 21S 18E 4
		60 7 40	142 20 22	C 21S 18E 4
192-30-10100-2020-3059-4010	BERING GLACIER A-4	60 8 24	142 18 30	C 20S 18E35
		60 8 19	142 18 21	C 20S 18E35
192-30-10100-2020-3059-4012	BERING GLACIER A-4	60 8 26	142 18 28	C 20S 18E35
		60 8 44	142 18 10	C 20S 18E35
192-30-10100-2020-3059-4021	BERING GLACIER A-4	60 9 6	142 18 20	C 20S 18E26
		60 9 13	142 18 25	C 20S 18E26
192-30-10100-2020-3059-4026	BERING GLACIER A-4	60 9 11	142 18 12	C 20S 18E26
		60 9 21	142 17 57	C 20S 18E26
192-30-10100-2020-3059-4032	BERING GLACIER A-4	60 9 20	142 18 11	C 20S 18E26
		60 9 25	142 18 5	C 20S 18E26
192-30-10100-2020-3067	BERING GLACIER A-4	60 7 43	142 17 51	C 21S 18E 2
		60 7 57	142 17 53	C 20S 18E35
192-30-10100-2032	BERING GLACIER A-5	60 7 52	142 32 1	C 21S 17E 4
		60 9 21	142 30 29	C 20S 17E27
192-30-10100-2040	BERING GLACIER A-5	60 8 16	142 32 26	C 20S 17E32
		60 10 20	142 34 5	C 20S 17E20
192-30-10100-2055	BERING GLACIER A-5	60 9 14	142 34 39	C 20S 17E30
		60 9 31	142 35 20	C 20S 17E30
192-30-10100-2061	BERING GLACIER A-5	60 9 39	142 34 53	C 20S 17E30
		60 10 20	142 35 35	C 20S 17E19
192-30-10100-2066	BERING GLACIER A-5	60 10 8	142 34 45	C 20S 17E19
		60 10 52	142 34 12	C 20S 17E18
192-30-10100-2074	BERING GLACIER A-5	60 10 45	142 34 54	C 20S 17E18
		60 11 51	142 34 16	C 20S 17E 7
192-30-10100-2074-3016	BERING GLACIER A-5	60 11 35	142 34 17	C 20S 17E 7
		60 11 39	142 33 54	C 20S 17E 8
192-30-10100-2096	BERING GLACIER A-5	60 12 9	142 34 49	C 20S 17E 7
	BERING GLACIER A-4	60 14 7	142 28 55	C 19S 17E26
192-30-10100-2096-3027	BERING GLACIER A-4	60 14 11	142 29 0	C 19S 17E27
		60 14 29	142 28 43	C 19S 17E26
192-30-10100-2108	BERING GLACIER A-5	60 14 18	142 31 50	C 19S 17E28
		60 14 30	142 30 50	C 19S 17E28
192-30-10100-2140	BERING GLACIER B-5	60 15 3	142 30 20	C 19S 17E22
		60 15 18	142 30 0	C 19S 17E22
192-30-10100-2140-3010	BERING GLACIER B-5	60 15 2	142 30 15	C 19S 17E22
		60 15 9	142 30 2	C 19S 17E22
192-30-11500 South Channel Yakataga River	BERING GLACIER A-4	60 4 37	142 28 37	C 21S 17E23
		60 6 39	142 15 43	C 21S 18E12
192-30-11500-2024	BERING GLACIER A-4	60 6 5	142 26 41	C 21S 17E13
		60 6 8	142 26 22	C 21S 17E13
192-30-11500-2029	BERING GLACIER A-4	60 6 27	142 25 12	C 21S 18E 7
		60 6 44	142 24 36	C 21S 18E 7
192-30-11500-2029-3012	BERING GLACIER A-4	60 6 42	142 24 33	C 21S 18E 7
		60 6 47	142 24 1	C 21S 18E 7
192-30-11500-2032	BERING GLACIER A-4	60 6 18	142 24 36	C 21S 18E 7
		60 6 0	142 21 26	C 21S 18E16

Stream/lake	Map Sheet	Lat.	Long.	Legal
192-30-11500-2032-0910	BERING GLACIER A-4	60 6 5	142 21 54	C 21S 18E16
192-30-11500-2032-3022	BERING GLACIER A-4	60 6 10	142 23 16	C 21S 18E17
		60 5 59	142 22 44	C 21S 18E17
192-30-11500-2032-3049	BERING GLACIER A-4	60 6 7	142 22 1	C 21S 18E16
		60 6 8	142 21 27	C 21S 18E16
192-30-11500-2040	BERING GLACIER A-4	60 6 9	142 20 40	C 21S 18E16
		60 5 53	142 20 48	C 21S 18E16
192-30-11500-2043	BERING GLACIER A-4	60 6 10	142 20 22	C 21S 18E16
		60 6 15	142 20 1	C 21S 18E10
192-30-11500-2050	BERING GLACIER A-4	60 6 10	142 18 17	C 21S 18E14
		60 6 1	142 17 46	C 21S 18E14
192-30-11500-2060	BERING GLACIER A-4	60 6 11	142 16 32	C 21S 18E12
		60 5 54	142 9 34	C 21S 19E15
192-30-11500-2060-3006	BERING GLACIER A-4	60 6 10	142 16 27	C 21S 18E13
		60 6 3	142 16 26	C 21S 18E13
192-30-11500-2060-3020	BERING GLACIER A-4	60 6 8	142 15 26	C 21S 18E13
		60 6 0	142 15 8	C 21S 18E13
192-41-10100	BERING GLACIER A-5	60 5 39	142 51 9	C 21S 15E15
	BERING GLACIER A-6	60 14 0	143 2 47	C 19S 14E28
192-41-10100-2005	BERING GLACIER A-5	60 6 45	142 45 10	C 21S 16E 7
	BERING GLACIER A-6	60 5 44	142 57 10	C 21S 14E13
192-41-10100-2005-3006	BERING GLACIER A-5	60 6 52	142 45 34	C 21S 16E 7
	BERING GLACIER A-6	60 7 50	142 55 19	C 21S 15E 6
192-41-10100-2005-3006-4017	BERING GLACIER A-6	60 7 2	142 56 7	C 21S 15E 7
		60 6 25	142 57 53	C 21S 14E12
192-41-10100-2005-3006-4029	BERING GLACIER A-6	60 7 53	142 56 1	C 21S 15E 6
		60 7 49	142 56 47	C 21S 14E 1
192-41-10100-2008	BERING GLACIER A-5	60 6 43	142 41 57	C 21S 16E 9
		60 6 34	142 41 19	C 21S 16E 9
192-41-10100-2022	BERING GLACIER A-5	60 7 52	142 41 17	C 21S 16E 4
		60 8 50	142 40 37	C 20S 16E27
192-41-10100-2022-3007	BERING GLACIER A-5	60 8 8	142 41 30	C 20S 16E33
		60 9 13	142 45 44	C 20S 16E30
192-41-10100-2022-3007-4010	BERING GLACIER A-5	60 8 40	142 42 31	C 20S 16E33
		60 8 51	142 42 18	C 20S 16E28
192-41-10100-2035	BERING GLACIER A-5	60 8 27	142 46 24	C 20S 15E36
	BERING GLACIER A-6	60 9 12	142 54 35	C 20S 15E29
192-41-10100-2040	BERING GLACIER A-5	60 8 47	142 47 30	C 20S 15E25
		60 11 16	142 40 56	C 20S 16E15
192-41-10100-2040-3008	BERING GLACIER A-5	60 10 23	142 46 45	C 20S 15E24
		60 11 50	142 45 1	C 20S 16E 7
192-41-10100-2044	BERING GLACIER A-5	60 9 40	142 49 21	C 20S 15E23
		60 10 21	142 50 11	C 20S 15E22
192-41-10100-2050	BERING GLACIER A-6	60 10 35	142 52 52	C 20S 15E16
	BERING GLACIER A-5	60 12 34	142 47 48	C 20S 15E 1
192-41-10100-2060	BERING GLACIER A-6	60 11 34	142 53 29	C 20S 15E 8
	BERING GLACIER B-5	60 16 33	142 42 30	C 19S 16E16
192-41-10100-2060-3008	BERING GLACIER A-5	60 13 39	142 52 22	C 19S 15E33
		60 13 44	142 52 10	C 19S 15E33
192-41-10100-2060-3009	BERING GLACIER A-6	60 12 16	142 52 58	C 20S 15E 4
		60 13 12	142 55 10	C 19S 15E31
192-41-10100-2060-3010	BERING GLACIER A-6	60 12 26	142 52 46	C 20S 15E 4
		60 12 27	142 52 35	C 20S 15E 4
192-41-10100-2060-3012	BERING GLACIER A-5	60 14 13	142 51 19	C 19S 15E27
		60 14 14	142 51 0	C 19S 15E27
192-41-10100-2060-3018	BERING GLACIER A-5	60 14 23	142 50 57	C 19S 15E27
		60 14 55	142 48 10	C 19S 15E23
192-41-10100-2060-3028	BERING GLACIER B-5	60 15 14	142 50 14	C 19S 15E22
	BERING GLACIER A-5	60 14 33	142 46 14	C 19S 16E30
192-41-10100-2060-3028-4007	BERING GLACIER B-5	60 15 13	142 49 36	C 19S 15E23
		60 15 34	142 48 21	C 19S 15E23
192-41-10100-2060-3037	BERING GLACIER B-5	60 15 55	142 50 30	C 19S 15E15
		60 15 43	142 51 20	C 19S 15E22
192-41-10100-2060-3037-4010	BERING GLACIER B-5	60 15 58	142 50 34	C 19S 15E15
		60 16 13	142 49 27	C 19S 15E14
192-41-10100-2060-3051	BERING GLACIER B-5	60 16 7	142 48 47	C 19S 15E14
		60 17 15	142 48 50	C 19S 15E11
192-41-10100-2060-3051-4011	BERING GLACIER B-5	60 17 4	142 47 34	C 19S 15E12
		60 17 19	142 47 23	C 19S 15E12

Stream/lake	Map Sheet	Lat.	Long.	Legal
192-41-10100-2060-3067	BERING GLACIER B-5	60 16 43	142 44 18	C 19S 16E 8
		60 17 12	142 43 17	C 19S 16E 8
192-41-10100-2060-3068	BERING GLACIER B-5	60 16 40	142 44 15	C 19S 16E 8
		60 16 38	142 44 3	C 19S 16E 8
192-41-10100-2060-3078	BERING GLACIER B-5	60 16 33	142 42 27	C 19S 16E16
		60 16 25	142 42 13	C 19S 16E16
192-41-10100-2068	BERING GLACIER A-6	60 11 58	142 54 59	C 20S 15E 7
		60 12 47	142 55 49	C 20S 15E 6
192-41-10100-2079	BERING GLACIER A-6	60 13 45	143 1 11	C 19S 14E34
		60 13 28	143 5 1	C 19S 14E32
192-41-10100-2080	BERING GLACIER A-6	60 13 19	142 59 14	C 19S 14E35
		60 14 5	142 58 58	C 19S 14E26
192-41-10100-2080-0010	BERING GLACIER A-6	60 13 49	142 59 19	C 19S 14E35
192-41-10100-2090	BERING GLACIER A-6	60 14 2	143 2 51	C 19S 14E28
	BERING GLACIER B-6	60 15 51	143 1 24	C 19S 14E15
192-42-10400	BERING GLACIER A-6	60 4 32	143 0 48	C 21S 14E22
		60 12 33	143 6 24	C 20S 14E 6
192-42-10400-2009	BERING GLACIER A-6	60 4 29	143 5 16	C 21S 14E20
		60 8 8	143 11 10	C 20S 13E34
192-42-10400-2013	BERING GLACIER A-6	60 4 43	143 5 22	C 21S 14E19
		60 6 45	143 10 5	C 21S 13E11
192-42-10400-2013-3018	BERING GLACIER A-6	60 6 10	143 8 10	C 21S 13E13
		60 6 57	143 9 33	C 21S 13E11
192-42-10400-2017	BERING GLACIER A-6	60 4 56	143 4 45	C 21S 14E20
		60 9 14	143 9 28	C 20S 13E26
192-42-10400-2025	BERING GLACIER A-6	60 5 14	143 3 17	C 21S 14E21
		60 7 32	143 9 29	C 21S 13E 2
192-42-10400-2025-3008	BERING GLACIER A-6	60 5 19	143 3 14	C 21S 14E21
		60 9 45	143 6 12	C 20S 14E19
192-42-10400-2025-3008-4007	BERING GLACIER A-6	60 5 53	143 3 26	C 21S 14E16
		60 9 37	143 7 9	C 20S 13E25
192-42-10400-2025-3014	BERING GLACIER A-6	60 5 41	143 4 4	C 21S 14E17
		60 8 12	143 6 11	C 20S 14E31
192-42-10400-2025-3018	BERING GLACIER A-6	60 5 56	143 4 56	C 21S 14E17
		60 8 44	143 7 50	C 20S 13E36
192-42-10400-2025-3032	BERING GLACIER A-6	60 6 29	143 7 5	C 21S 13E12
		60 9 8	143 8 23	C 20S 13E25
192-42-10400-2029	BERING GLACIER A-6	60 5 40	143 1 27	C 21S 14E15
		60 9 32	143 4 2	C 20S 14E29
192-42-10400-2031	BERING GLACIER A-6	60 6 32	143 0 17	C 21S 14E10
		60 9 8	143 1 31	C 20S 14E27
192-42-10400-2043	BERING GLACIER A-6	60 8 0	142 59 28	C 20S 14E35
		60 11 31	143 6 36	C 20S 14E 7
192-42-10400-2043-3017	BERING GLACIER A-6	60 10 36	143 3 41	C 20S 14E17
		60 11 7	143 5 59	C 20S 14E18
192-42-10400-2047	BERING GLACIER A-6	60 8 6	142 59 13	C 20S 14E35
		60 11 45	143 6 20	C 20S 14E 7
192-42-10400-2047-3009	BERING GLACIER A-6	60 9 0	142 59 10	C 20S 14E26
		60 10 29	143 1 45	C 20S 14E22
192-42-10400-2047-3022	BERING GLACIER A-6	60 11 50	143 4 38	C 20S 14E 8
		60 12 3	143 5 55	C 20S 14E 7
192-42-10400-2048	BERING GLACIER A-6	60 8 21	142 58 32	C 20S 14E35
		60 8 43	142 57 20	C 20S 14E36
192-42-10400-2065	BERING GLACIER A-6	60 12 18	143 5 5	C 20S 14E 5
		60 12 20	143 6 3	C 20S 14E 6
192-60-10100	ICY BAY	59 59 51	143 50 20	C 22S 9E 4
Kiklukh River	BERING GLACIER A-8	60 5 35	143 40 22	C 20S 10E33
192-60-10100-0010	BERING GLACIER A-8	60 5 39	143 40 18	C 20S 10E33
192-60-10100-2003	BERING GLACIER A-8	60 0 0	143 52 22	C 22S 9E 5
		60 0 19	143 50 46	C 21S 9E33
192-60-10100-2003-0010	BERING GLACIER A-8	60 0 11	143 51 26	C 21S 9E33
192-60-10100-2011	BERING GLACIER A-8	60 1 3	143 48 7	C 21S 9E26
		60 1 1	143 48 52	C 21S 9E27
192-60-10100-2015	BERING GLACIER A-8	60 1 10	143 47 51	C 21S 9E26
		60 2 3	143 47 4	C 21S 9E23
192-60-10100-2015-3009	BERING GLACIER A-8	60 1 25	143 47 49	C 21S 9E26
		60 1 29	143 48 36	C 21S 9E27

Stream/lake	Map Sheet	Lat.	Long.	Legal
192-60-10100-2021	BERING GLACIER A-8	60 1 52	143 45 41	C 21S 9E24
		60 2 30	143 45 27	C 21S 9E24
192-60-10100-2033	BERING GLACIER A-8	60 3 4	143 44 6	C 21S 10E18
		60 6 42	143 43 42	C 20S 10E30
192-60-10300	BERING GLACIER A-8	60 2 4	143 38 17	C 21S 10E22
	BERING GLACIER A-7	60 4 36	143 36 46	C 21S 10E 2
192-60-10300-2025	BERING GLACIER A-8	60 3 19	143 37 34	C 21S 10E14
		60 4 43	143 37 41	C 21S 10E 2
192-60-10350	BERING GLACIER A-7	60 2 25	143 33 38	C 21S 11E19
		60 6 27	143 16 38	C 21S 13E 7
192-60-10350-2042	BERING GLACIER A-7	60 4 36	143 27 13	C 21S 11E 2
		60 4 13	143 26 14	C 21S 11E11
192-60-10350-2050	BERING GLACIER A-7	60 5 10	143 24 38	C 21S 11E 1
		60 4 30	143 23 25	K 21N 13W 0
192-60-10350-2050-0010	BERING GLACIER A-7	60 4 40	143 23 36	C 21S 11E 0
192-60-10350-2074	BERING GLACIER A-7	60 6 26	143 16 39	C 21S 13E 7
		60 6 19	143 16 44	C 21S 13E 7
192-60-10350-2074-0010	BERING GLACIER A-7	60 6 11	143 16 44	C 21S 13E 7

Stream/lake	Map Sheet	Lat.	Long.	Legal
115-32-10250-2079 *25 Mile Creek	SKAGWAY B-3	59 24 53 59 24 40	135 55 52 135 57 22	C 28S 56E29 C 28S 56E30
115-32-10250-2079-0010 *25 Mile Pond	SKAGWAY B-3	59 24 39	135 57 24	C 28S 56E30
115-32-10250-2077-3010-0010 *26 Mile Pond	SKAGWAY B-3	59 24 49	135 59 41	C 28S 55E26
115-32-10250-2077-3022 *27 Mile Creek	SKAGWAY B-3	59 25 7 59 25 25	136 0 35 136 1 11	C 28S 55E26 C 28S 55E26
115-32-10250-2077-3046 *29 Mile Creek	SKAGWAY B-3	59 25 16 59 25 11	136 3 31 136 4 14	C 28S 55E28 C 28S 55E28
115-32-10250-2077-3052 *30 Mile Creek	SKAGWAY B-3	59 25 8 59 25 17	136 4 39 136 5 40	C 28S 55E28 C 28S 55E29
115-32-10250-2077-3066 *31 Mile Creek	SKAGWAY B-3	59 25 15 59 25 31	136 6 3 136 7 24	C 28S 55E29 C 28S 55E19
115-32-10250-2077-3082 *33 Mile Creek	SKAGWAY B-4	59 25 38 59 25 52	136 8 19 136 10 5	C 28S 54E24 C 28S 54E23
115-32-10250-2077-3136-4018 *37 1/2 Mile Creek	SKAGWAY B-4	59 26 11 59 26 17	136 17 32 136 17 28	C 28S 54E19 C 28S 54E19
115-32-10250-2077-3136-4018-0010 *37 1/2 Mile Pond	SKAGWAY B-4	59 26 20	136 17 27	C 28S 54E18
115-32-10250-2077-3136 *37 Mile Creek	SKAGWAY B-4	59 26 18 59 26 32	136 16 14 136 18 30	C 28S 54E20 C 28S 53E13
115-32-10250-2077-3136-0010 *39 Mile Pond	SKAGWAY B-4	59 26 13	136 19 5	C 28S 53E24
115-32-10250-2077-3180 *40 Mile Creek	SKAGWAY B-4	59 26 44 59 26 47	136 20 56 136 20 43	C 28S 53E14 C 28S 53E14
114-50-10200 *Althrop Creek	MT FAIRWEATHER A-1	58 6 4 58 5 4	136 16 4 136 16 19	C 43S 56E33 C 44S 56E 4
114-50-10100 *Anchor Bight Creek	MT FAIRWEATHER A-1	58 8 55 58 9 6	136 16 15 136 15 26	C 43S 56E16 C 43S 56E 9
115-32-10250-2158 *Assignation Creek	SKAGWAY C-3	59 34 2 59 34 24	135 59 24 135 55 24	C 26S 55E36 C 26S 56E32
113-95-10038 *Astrid Creek	SITKA D-7	57 55 7 57 55 17	136 9 49 136 8 17	C 45S 57E34 C 45S 57E35
111-50-10880 *Barlow Head Creek	JUNEAU B-3	58 19 11 58 18 36	134 52 29 134 51 31	C 41S 64E13 C 41S 64E13
112-50-10320 *Bay Head Creek	SITKA D-4	57 57 13 57 57 50	135 13 18 135 14 32	C 45S 63E21 C 45S 63E17
114-32-10060 *Bear Creek	JUNEAU A-5 SITKA D-5	58 0 4 57 59 10	135 34 42 135 33 42	C 45S 61E 5 C 45S 61E 8
115-32-10250-2077-3113 *Bear Creek	SKAGWAY B-4	59 25 39 59 25 4	136 13 20 136 16 18	C 28S 54E21 C 28S 54E29
115-33-10200-2013 *Bear Creek	SKAGWAY B-2	59 24 13 59 24 23	135 40 11 135 41 4	C 28S 57E35 C 28S 57E34
115-32-10250-2147 *Bear Flat Creek	SKAGWAY C-3	59 32 35 59 34 29	136 2 41 136 2 18	C 27S 55E10 C 26S 55E34
115-32-10250-2147-0010 *Bear Flat Pond	SKAGWAY C-3	59 33 22	136 3 45	C 27S 55E 4
114-71-10320 *Berg River	MT FAIRWEATHER C-1	58 31 22 58 30 39	136 13 48 136 16 13	C 39S 56E 6 C 39S 55E 2
112-48-10150 *Big Goose Creek	SITKA D-6	57 54 46 57 53 56	135 44 0 135 46 51	C 46S 60E 5 C 46S 59E12
101-75-10150-2003 *Bishop Creek	BRADFIELD CANAL A-4	56 5 24 56 5 6	131 5 42 131 6 6	C 67S 93E 6 C 67S 92E 1
115-10-10500 *Boat Harbor Creek	JUNEAU C-4	58 38 11 58 39 6	135 11 2 135 12 26	C 37S 62E28 C 37S 62E20
115-32-10250-2129 *Boat Landing Pond Creek #1	SKAGWAY B-3	59 29 8 59 29 1	136 3 11 136 3 38	C 27S 55E33 C 27S 55E33
115-32-10250-2133 *Boat Landing Pond Creek #2	SKAGWAY B-3	59 29 26 59 29 24	136 3 34 136 4 5	C 27S 55E33 C 27S 55E33
115-32-10250-2067-3001-4029 *Cabin Creek	SKAGWAY B-3	59 20 23 59 19 58	135 52 47 135 51 39	C 29S 57E19 C 29S 57E29
114-80-10500 *Cabin Creek	JUNEAU B-5	58 22 51 58 23 38	135 25 21 135 22 1	C 40S 60E24 C 40S 61E20
114-40-10250 *Cabin Creek	MT FAIRWEATHER A-1	58 7 24 58 6 49	136 10 51 136 9 57	C 43S 56E24 C 43S 56E25
105-42-10050 *Calder Creek	PETERSBURG A-5	56 12 29 56 13 21	133 31 39 133 28 6	C 65S 77E29 C 65S 77E23
114-80-10400 *Cannery Creek	JUNEAU B-5	58 25 27 58 25 54	135 26 37 135 24 53	C 40S 60E 2 C 40S 61E 6

Stream/lake	Map Sheet	Lat.	Long.	Legal
114-40-10570 *Canyon Creek	MT FAIRWEATHER A-1	58 9 13 58 8 30	136 14 5 136 14 41	C 43S 56E10 C 43S 56E15
114-21-10620 *Carolus River	MT FAIRWEATHER B-1	58 22 15 58 24 16	136 3 50 136 5 53	C 40S 57E30 C 40S 56E13
114-33-10250 *Chum Creek	JUNEAU A-6	58 3 17 58 3 45	135 45 49 135 46 29	C 44S 59E16 C 44S 59E 9
115-32-10250-2067-3001-4006 *Clear Creek	SKAGWAY B-3	59 21 58 59 21 59	135 56 15 135 57 8	C 29S 56E14 C 29S 56E15
115-32-10250-2077-3075 *Cliff Creek	SKAGWAY B-4	59 25 20 59 25 20	136 7 48 136 8 28	C 28S 55E30 C 28S 54E25
112-63-10050 *Coot Cove Creek	JUNEAU B-3	58 15 36 58 16 7	134 54 21 134 54 42	C 42S 64E 2 C 41S 64E35
115-33-10200-2020 *Cox's Slough	SKAGWAY B-2	59 26 24 59 26 38	135 41 44 135 41 39	C 28S 57E15 C 28S 57E15
112-63-10070 *Crab Cove Creek (N Head)	JUNEAU B-3	58 15 40 58 16 11	134 53 0 134 53 30	C 42S 64E 1 C 41S 64E35
112-63-10080 *Crab Cove Creek (NE Head)	JUNEAU B-3	58 15 35 58 16 7	134 52 41 134 51 51	C 42S 64E 1 C 41S 64E36
115-33-10650-2009-3003 *David's Slough	SKAGWAY B-2	59 23 34 59 23 42	135 29 18 135 29 37	C 29S 59E 4 C 29S 59E 4
115-33-10200-2007 *Davis Creek	SKAGWAY B-2	59 21 37 59 21 35	135 37 0 135 37 30	C 29S 58E15 C 29S 58E15
108-40-10340 *Deep Bay Creek	PETERSBURG B-2	56 23 43 56 23 39	132 38 37 132 39 3	C 63S 82E20 C 63S 82E20
101-30-10600-2008 *Dicks Creek	KETCHIKAN A-2 KETCHIKAN A-1	55 11 51 55 8 44	130 27 16 130 18 39	C 77S 99E14 C 77S100E35
111-31-10700 *Doty's Creek	JUNEAU A-1	58 7 27 58 7 0	134 13 48 134 15 15	C 43S 68E24 C 43S 68E26
115-32-10250-2067-3001-4052 *Eagle Creek	SKAGWAY B-3	59 18 26 59 18 0	135 52 27 135 52 31	C 30S 57E 6 C 30S 57E 6
114-23-10370 *Eagle Point Creek	JUNEAU A-6	58 14 32 58 13 51	135 44 13 135 47 20	C 42S 59E10 C 42S 59E17
115-32-10250-2175-3002-0010 *East Channel Pond #1	SKAGWAY C-3	59 37 43	135 58 29	C 26S 55E12
115-32-10250-2175-3002-0020 *East Channel Pond #2	SKAGWAY C-3	59 37 55	135 58 21	C 26S 55E12
115-32-10250-2175-3002-0030 *East Channel Pond #3	SKAGWAY C-3	59 38 9	135 58 39	C 26S 55E12
115-32-10250-2175-3002 *East Channel Tahini River	SKAGWAY C-3	59 37 43 59 38 12	135 58 45 135 58 41	C 26S 55E12 C 26S 55E12
106-21-10043 *East Falls Creek	PETERSBURG A-2	56 2 21 56 2 18	132 22 20 132 21 41	C 67S 84E23 C 67S 84E25
114-25-10120 *East Homeshore Creek	JUNEAU B-5	58 18 32 58 18 30	135 22 3 135 20 32	C 41S 61E13 C 41S 62E18
114-23-10240 *East Kahtaheena River	JUNEAU B-5	58 24 35 58 25 15	135 33 47 135 34 42	C 40S 60E 7 C 40S 60E 7
111-13-10090 *East Mole River	SITKA C-1	57 38 46 57 37 46	134 5 47 134 5 9	C 49S 70E12 C 49S 71E18
112-45-10320 *Eaton Creek	SITKA D-5	57 48 55 57 48 24	135 25 22 135 28 42	C 47S 62E 7 C 47S 61E11
114-32-10360 *Eight Fath. Bight Creek	SITKA D-6	57 59 2 57 58 39	135 43 11 135 44 16	C 45S 60E 8 C 45S 60E 8
115-32-10250-2060 *Eighteenmile Slough	SKAGWAY B-3	59 22 9 59 21 22	135 49 51 135 47 9	C 29S 57E 9 C 29S 57E15
115-32-10250-2032 *Eleven 1/2 Mile Creek	SKAGWAY B-2	59 18 5 59 18 15	135 42 19 135 42 25	C 30S 58E 6 C 30S 58E 6
115-32-10250-2028-0020 *Eleven Mile Pond	SKAGWAY B-2	59 17 44	135 41 49	C 30S 58E 6
112-67-10800 *Favorite Creek	SITKA B-2	57 27 22 57 27 30	134 29 15 134 28 0	C 51S 68E15 C 51S 68E11
115-32-10250-2175-3005-0010 *First Pond	SKAGWAY C-3	59 37 44	135 59 3	C 26S 55E12
115-32-10250-2175-3005 *First Pond Creek	SKAGWAY C-3	59 37 37 59 37 47	135 59 2 135 59 4	C 26S 55E12 C 26S 55E12
112-17-10250 *Florence, Lake Creek	SITKA D-3	57 48 27 57 48 21	134 42 32 134 41 42	C 47S 66E10 C 47S 66E15
115-32-10250-2044 *Fourteen Mile Creek	SKAGWAY B-2	59 19 45 59 19 59	135 44 42 135 44 25	C 29S 57E25 C 29S 57E25
112-67-10250 *Freshwater Lake Outlet	SITKA C-2	57 34 33 57 34 19	134 23 55 134 24 5	C 49S 69E31 C 50S 69E 6

Stream/lake	Map Sheet	Lat.	Long.	Legal
112-63-10130 *Funter Creek	JUNEAU A-3	58 14 10 58 13 27	134 53 25 134 53 7	C 42S 64E11 C 42S 64E13
112-67-10450 *Gabriel Creek	SITKA C-1	57 33 42 57 34 8	134 19 36 134 17 56	C 50S 69E 3 C 50S 69E 2
106-41-10300-2001 *Geek Creek	PETERSBURG B-4	56 15 38 56 15 32	133 19 19 133 17 48	C 65S 78E 3 C 65S 78E 2
115-32-10250-2023-3006 *Gilliam Creek	SKAGWAY B-2	59 15 27 59 15 38	135 41 48 135 43 33	C 30S 58E19 C 30S 57E24
115-33-10200-2009-0010 *Glory Hole	SKAGWAY B-2	59 22 34	135 38 31	C 29S 58E 9
115-33-10200-2009 *Glory Hole Creek	SKAGWAY B-2	59 22 23 59 22 31	135 38 10 135 38 27	C 29S 58E10 C 29S 58E 9
115-32-10250-2112 *Goat Hollow	SKAGWAY B-3	59 27 52 59 28 25	135 59 11 135 58 9	C 28S 55E12 C 28S 55E 1
114-23-10800 *Goose Creek	MT FAIRWEATHER A-1	58 12 7 58 10 28	136 2 28 136 3 19	C 42S 57E26 C 43S 57E 2
115-32-10250-2123-3002 *Gully Creek	SKAGWAY B-3	59 28 13 59 28 8	136 1 54 136 2 15	C 28S 55E 3 C 28S 55E 3
112-41-10200 *Harley Creek	SITKA D-4	57 47 14 57 48 20	135 5 20 135 4 48	C 47S 64E20 C 47S 64E 8
112-65-10150 *Hawk Inlet Head Creek	JUNEAU A-3	58 11 31 58 12 59	134 44 18 134 45 39	C 42S 65E35 C 42S 65E22
114-32-10160 *Hellman Creek	SITKA D-5	57 57 33 57 56 23	135 38 16 135 36 20	C 45S 60E23 C 45S 60E25
101-45-10070 *Herring Cove Creek	KETCHIKAN B-5	55 19 33 55 19 40	131 31 22 131 32 3	C 75S 91E36 C 75S 91E35
114-25-10100 *Homeshore Creek	JUNEAU B-5 JUNEAU B-4	58 18 41 58 21 49	135 22 2 135 17 26	C 41S 61E13 C 40S 61E35
114-33-10290 *Homestead Creek	JUNEAU A-6	58 3 20 58 4 3	135 43 56 135 44 12	C 44S 59E15 C 44S 59E10
115-32-10250-2060-3001 *Horse Farm Creek	SKAGWAY B-3	59 21 51 59 22 14	135 47 53 135 48 5	C 29S 57E15 C 29S 57E10
112-61-10120 *Howard Bay Creek (E Head)	JUNEAU B-4	58 19 1 58 19 52	135 5 5 135 5 27	C 41S 63E15 C 41S 63E10
114-50-10250 *Humpie Creek	MT FAIRWEATHER A-1	58 7 19 58 5 15	136 19 5 136 18 30	C 43S 56E19 C 44S 56E 6
114-25-10180 *Humpy Creek	JUNEAU B-5 JUNEAU B-4	58 16 27 58 16 45	135 20 24 135 17 46	C 41S 62E31 C 41S 62E29
101-15-10520 *Hyder Creek	KETCHIKAN D-1	55 54 42 55 55 16	130 0 8 130 1 46	C 69S100E 1 C 69S100E 2
115-33-10650-2005 *Jackson Creek	SKAGWAY B-2	59 20 39 59 21 52	135 27 4 135 28 27	C 29S 59E22 C 29S 59E16
112-65-10120 *Jimmy Green Creek	JUNEAU A-3	58 10 37 58 11 6	134 45 17 134 45 58	C 43S 65E 3 C 42S 65E34
114-23-10220 *Kahtaheena River	JUNEAU B-5	58 25 19 58 26 0	135 36 9 135 35 39	C 40S 59E12 C 40S 59E 1
112-67-10600 *Kanalku Creek	SITKA B-2 SITKA B-1	57 29 38 57 28 7	134 23 42 134 16 50	C 50S 69E31 C 51S 69E12
112-17-10120 *Kathleen, Lake Creek	SITKA D-3	57 53 46 57 53 44	134 43 51 134 42 25	C 46S 66E 9 C 46S 66E10
114-21-10480 *Lagoon Creek	MT FAIRWEATHER B-1	58 20 23 58 21 56	136 11 54 136 13 26	C 41S 56E 2 C 40S 56E30
114-32-10240 *Lake Creek	SITKA D-6	57 58 12 57 57 51	135 41 15 135 42 54	C 45S 60E16 C 45S 60E17
115-32-10250-2016 *Lily Pad Creek	SKAGWAY B-2	59 16 3 59 16 4	135 37 7 135 37 29	C 30S 58E15 C 30S 58E15
115-33-10600 *Little Ferebee River	SKAGWAY B-2	59 19 0 59 20 29	135 26 15 135 26 45	C 29S 59E35 C 29S 59E22
112-48-10190 *Little Goose Creek	SITKA D-6	57 55 19 57 54 38	135 46 20 135 46 24	C 45S 59E36 C 46S 59E 1
115-32-10250-2067-3001-4025 *Little Pond Creek	SKAGWAY B-3	59 20 48 59 21 20	135 52 59 135 53 6	C 29S 57E19 C 29S 57E18
112-15-10420 *Lynn Sisters Creek	JUNEAU B-4	58 30 0 58 29 50	135 8 3 135 9 19	C 39S 62E11 C 39S 62E10
101-75-10150-2009 *Mantey Creek	BRADFIELD CANAL A-4	56 7 10 56 7 4	131 7 31 131 8 10	C 66S 92E25 C 66S 92E26
112-17-10400 *Marble Creek	SITKA C-3	57 40 57 57 41 1	134 41 57 134 40 35	C 48S 66E27 C 48S 66E26
115-32-10250-2086-0010 *Marsh Pond	SKAGWAY B-3	59 25 39	135 55 38	C 28S 56E20

Stream/lake	Map Sheet	Lat.	Long.	Legal
115-32-10250-2086 *Marsh Pond Creek	SKAGWAY B-3	59 25 38 59 25 51	135 55 41 135 55 7	C 28S 56E20 C 28S 56E20
108-10-10100 *McCormack Creek	PETERSBURG B-2 PETERSBURG B-1	56 18 42 56 18 43	132 20 47 132 17 43	C 64S 84E20 C 64S 84E22
115-32-10250-2077-3136-4010 *McKenzie Creek	SKAGWAY B-4	59 26 19 59 26 33	136 16 40 136 17 8	C 28S 54E18 C 28S 54E18
111-40-10600 *Middle Pt. Creek	JUNEAU B-2	58 15 0 58 15 5	134 37 36 134 37 19	C 42S 66E 4 C 42S 66E 4
111-13-10010 *Mole Harbor Creek	SITKA C-1	57 39 21 57 38 52	134 1 22 134 1 34	C 49S 71E 4 C 49S 71E 4
115-32-10250-2137 *Mule Meadow Channel	SKAGWAY B-3 SKAGWAY C-3	59 29 36 59 31 2	136 3 40 136 4 6	C 27S 55E33 C 27S 55E21
115-32-10250-2081 *Muskrat Creek	SKAGWAY B-3	59 24 56 59 24 54	135 55 57 135 56 22	C 28S 56E29 C 28S 56E30
115-32-10250-2081-0010 *Muskrat Pond	SKAGWAY B-3	59 24 53	135 56 24	C 28S 56E30
114-80-10450 *Neva Creek	JUNEAU B-5	58 24 40 58 24 43	135 25 56 135 24 21	C 40S 60E12 C 40S 61E 7
115-32-10250-2024 *Nine 1/2 Mile Creek	SKAGWAY B-2	59 16 53 59 17 4	135 40 24 135 40 33	C 30S 58E 8 C 30S 58E 8
114-40-10230 *Nip and Tuck Creek	MT FAIRWEATHER A-1	58 8 24 58 8 23	136 10 6 136 9 12	C 43S 56E13 C 43S 57E18
115-32-10250-2077-3093 *No Name Creek	SKAGWAY B-4	59 25 22 59 25 18	136 10 52 136 11 57	C 28S 54E26 C 28S 54E27
115-33-10200-2010 *Northeast Creek	SKAGWAY B-2	59 22 32 59 22 46	135 36 32 135 36 50	C 29S 58E11 C 29S 58E10
112-17-10100 *Peanut Creek	SITKA D-3	57 54 26 57 54 42	134 44 17 134 43 8	C 46S 66E 4 C 46S 66E 4
112-65-10280 *Piledriver Creek	JUNEAU A-3	58 4 38 58 3 37	134 46 6 134 45 38	C 44S 65E 3 C 44S 65E15
111-12-10100 *Pleasant Bay Creek	SITKA C-1	57 38 19 57 38 17	134 0 28 134 1 5	C 49S 71E10 C 49S 71E 9
111-12-10050 *Pleasant Creek	SUMDUM C-6 SITKA C-1	57 37 52 57 37 7	133 59 41 134 0 55	C 49S 71E15 C 49S 71E15
112-61-10100 *Point Howard Creek	JUNEAU B-4	58 18 52 58 19 57	135 5 22 135 7 10	C 41S 63E15 C 41S 63E 9
111-20-10240 *Point League Creek	SUMDUM C-5	57 38 19 57 37 54	133 36 55 133 35 19	C 49S 73E12 C 49S 74E 7
111-17-10280 *Portage Creek	JUNEAU A-1 JUNEAU A-2	58 5 54 58 7 34	134 19 4 134 22 23	C 43S 68E32 C 43S 67E24
114-33-10130 *Portage Creek	JUNEAU A-6	58 1 36 58 1 6	135 44 54 135 44 28	C 44S 59E27 C 44S 59E34
115-32-10250-2083-0010 *Quack A Duck Pond	SKAGWAY B-3	59 25 12	135 57 0	C 28S 56E30
115-32-10250-2083 *Quack A Duck Slough	SKAGWAY B-3	59 25 5 59 25 14	135 56 30 135 57 3	C 28S 56E30 C 28S 56E30
115-33-10200-2011 *Reeves Creek	SKAGWAY B-2	59 23 22 59 23 26	135 38 49 135 39 37	C 29S 58E 4 C 29S 58E 4
112-15-10620 *Robinson Creek	JUNEAU B-4	58 22 52 58 22 26	135 4 58 135 13 54	C 40S 63E19 C 40S 62E30
112-42-10320 *Rudy Creek	SITKA C-4	57 43 57 57 42 0	135 14 41 135 19 36	C 48S 63E 5 C 48S 62E23
107-40-10820 *Salamander Creek	PETERSBURG B-1	56 21 20 56 16 45	132 10 42 132 12 48	C 64S 85E 5 C 64S 85E31
107-20-10100 *Santa Anna Creek	KETCHIKAN D-6	55 58 31 55 57 19	131 55 58 131 54 26	C 68S 87E15 C 68S 87E23
115-32-10250-2077-3159 *Sarah Creek	SKAGWAY B-4	59 25 42 59 25 44	136 19 20 136 21 43	C 28S 53E24 C 28S 53E23
115-32-10300-2002 *Sawmill Creek	SKAGWAY A-2	59 14 5 59 13 56	135 28 57 135 26 45	C 30S 59E33 C 30S 59E34
115-32-10250-2014 *Seven Mile Creek	SKAGWAY B-2	59 16 0 59 16 9	135 35 37 135 36 14	C 30S 58E14 C 30S 58E14
114-50-10120 *South Anchor Bight Creek	MT FAIRWEATHER A-1	58 8 42 58 8 14	136 15 55 136 16 5	C 43S 56E16 C 43S 56E16
115-32-10280 *South Kicking Horse River	SKAGWAY A-2	59 13 25 59 14 20	135 32 38 135 37 9	C 30S 59E31 C 30S 58E27
111-14-10180 *Spook Creek	SITKA D-1	57 49 28 57 50 17	134 2 27 134 1 54	C 47S 70E 2 C 46S 70E35
115-32-10250-2067-3002-4007-5002 *Spring Creek	SKAGWAY B-3	59 22 56 59 22 52	136 4 4 136 4 13	C 29S 55E 1 C 29S 55E 1

Stream/Lake	Map Sheet	Lat.	Long.	Legal
115-32-10250-2067-3002-4007-5002-0010 *Spring Pond	SKAGWAY B-3	59 22 54	136 4 10	C 29S 55E 1
115-32-10250-2077-3130-0010 *Spring Pond	SKAGWAY B-4	59 26 23	136 15 59	C 28S 54E17
115-32-10250-2077-3130 *Spring Pond Creek	SKAGWAY B-4	59 26 19 59 26 24	136 15 51 136 16 1	C 28S 54E17 C 28S 54E17
115-32-10250-2077-3108 *Spur Road Creek	SKAGWAY B-4	59 25 57 59 26 6	136 12 59 136 13 15	C 28S 54E22 C 28S 54E21
182-40-10100-2018-3009 *Square Lake Outflow	YAKUTAT A-2 YAKUTAT B-2	59 13 7 59 17 22	138 41 59 138 42 59	C 31S 40E21 C 30S 40E28
115-10-10460 *St. James Creek	JUNEAU C-4 JUNEAU C-5	58 38 17 58 41 20	135 12 34 135 21 0	C 37S 62E29 C 37S 61E 4
115-33-10200-2001 *State Park Slough	SKAGWAY B-2	59 19 57 59 19 43	135 34 40 135 34 20	C 29S 58E25 C 29S 58E25
115-32-10250-2067-3002-4004 *Sunshine Mountian Creek	SKAGWAY B-3	59 23 45 59 23 54	136 2 52 136 2 53	C 28S 55E34 C 28S 55E34
115-32-10250-2067-3002-4004-0010 *Sunshine Mountian Pond	SKAGWAY B-3	59 23 51	136 2 53	C 28S 55E34
111-16-10350 *Swan Cove Creek	SITKA D-2	57 59 33 57 59 19	134 20 35 134 21 16	C 45S 68E 2 C 45S 68E11
115-32-10250-2092-0010 *Swan Lake	SKAGWAY B-3	59 26 14	135 55 56	C 28S 56E20
115-32-10250-2092 *Swan Lake Slough	SKAGWAY B-3	59 26 18 59 25 59	135 56 8 135 55 14	C 28S 56E20 C 28S 56E20
114-25-10370 *Swanson Harbor Creek	JUNEAU A-4	58 13 30 58 13 57	135 8 15 135 8 25	C 42S 63E17 C 42S 63E17
115-32-10300 *Takhin River	SKAGWAY A-2	59 13 53 59 14 48	135 28 58 135 31 13	C 30S 59E33 C 30S 59E29
111-31-10050 *Taku Lake Creek	JUNEAU A-1	58 4 37 58 6 9	134 1 6 134 1 11	C 44S 70E 6 C 43S 70E31
115-32-10250-2028-0010 *Ten 1/2 Mile Pond	SKAGWAY B-2	59 17 28	135 41 19	C 30S 58E 8
115-32-10250-2028-3002 *Ten Mile Creek	SKAGWAY B-2	59 17 12 59 17 21	135 40 47 135 40 43	C 30S 58E 8 C 30S 58E 8
115-32-10250-2028 *Ten Mile Slough	SKAGWAY B-2	59 17 1 59 17 50	135 40 45 135 41 56	C 30S 58E 8 C 30S 58E 6
112-42-10120 *Tenakee Creek	SITKA D-4	57 46 46 57 47 11	135 8 11 135 8 41	C 47S 63E24 C 47S 63E24
115-32-10250-2040 *Thirteen Mile Creek	SKAGWAY B-2	59 18 46 59 19 1	135 43 11 135 43 24	C 29S 58E31 C 29S 57E36
111-20-10200 *Thistle Ledge Creek	SUMDUM C-5	57 40 22 57 40 7	133 38 28 133 37 18	C 48S 73E30 C 48S 73E32
115-32-10250-2181-0010 *Turtle Rock Pond	SKAGWAY C-3	59 37 42	135 57 17	C 26S 56E 7
115-32-10250-2181 *Turtle Rock Slough	SKAGWAY C-3	59 37 20 59 37 31	135 57 28 135 57 24	C 26S 56E18 C 26S 56E 7
115-32-10250-2036 *Twelve 1/2 Mile Channel	SKAGWAY B-2	59 18 22 59 18 19	135 43 37 135 43 10	C 30S 57E 1 C 30S 58E 6
111-32-10320-2019 *Twin Glacier Creek	TAKU RIVER C-6	58 31 16 58 31 40	133 53 20 133 53 0	C 39S 70E 5 C 38S 70E32
115-32-10250-2123-0001 *Upper Meadow Pond	SKAGWAY B-3	59 28 22	136 1 46	C 28S 55E 3
112-42-10280 *W. Kadashan Creek	SITKA C-4	57 42 16 57 41 5	135 13 56 135 16 30	C 48S 63E17 C 48S 63E30
112-50-10050 *Wachusett Creek	SITKA D-4	57 49 46 57 48 33	135 0 27 135 1 15	C 47S 64E 2 C 47S 64E10
115-32-10250-2008 *Waterfall Creek	SKAGWAY B-2	59 15 11 59 15 45	135 32 29 135 33 55	C 30S 59E19 C 30S 58E24
112-72-10110 *Weir Creek N. Arm Hood Bay	SITKA B-1	57 23 41 57 25 4	134 19 26 134 16 42	C 52S 69E 3 C 51S 69E25
112-73-10240 *Weir Creek S. Arm Hood Bay	SITKA B-2	57 20 14 57 18 21	134 21 16 134 20 55	C 52S 69E28 C 53S 70E 6
112-48-10230 *West Bay Head Creek	SITKA D-6	57 56 14 57 55 14	135 49 3 135 52 34	C 45S 59E26 C 45S 59E32
111-14-10240 *West Dorn Creek	SITKA D-1	57 47 25 57 47 32	134 0 45 134 0 0	C 47S 70E13 C 47S 70E13
106-21-10035 *West Falls Creek	PETERSBURG A-2	56 2 22 56 2 31	132 22 36 132 23 4	C 67S 84E23 C 67S 84E23
115-33-10200-2003 *West Lake Creek	SKAGWAY B-2	59 20 22 59 20 12	135 35 27 135 35 38	C 29S 58E23 C 29S 58E26

Stream/lake	Map Sheet	Lat.	Long.	Legal
115-32-10250-2077-3017 *West Mink Creek	SKAGWAY B-3	59 24 51 59 25 0	136 0 19 136 1 36	C 28S 55E26 C 28S 55E27
114-25-10350 *West Swanson Creek	JUNEAU A-4	58 13 3 58 15 0	135 9 5 135 10 22	C 42S 63E20 C 42S 63E 7
115-33-10650-2009 *West Valley Channel	SKAGWAY B-2	59 23 6 59 25 18	135 29 4 135 30 2	C 29S 59E 4 C 28S 58E26
112-12-10050 *White Rock Creek	SITKA C-3	57 32 54 57 34 30	134 51 50 134 59 17	C 50S 66E 8 C 49S 65E33
106-41-10150 *White Sox Creek	PETERSBURG B-4	56 16 48 56 16 44	133 9 57 133 12 11	C 64S 78E36 C 64S 78E35
114-27-10180 *Whitestone Head Creek	JUNEAU A-4	58 3 54 58 2 28	135 7 49 135 11 55	C 44S 63E 9 C 44S 62E24
112-90-10140 *Whitewater Creek	SITKA A-2	57 14 34 57 14 32	134 31 18 134 30 6	C 53S 68E25 C 53S 69E30
115-33-10200-2005 *William Creek	SKAGWAY B-2	59 21 1 59 20 47	135 36 17 135 36 28	C 29S 58E23 C 29S 58E23
112-19-10100 *Wilson Creek	SITKA A-2	57 10 17 57 10 18	134 35 51 134 28 49	C 54S 68E21 C 54S 69E20
111-15-10200 *Windfall Creek	SITKA D-1	57 49 26 57 47 35	134 17 35 134 17 9	C 47S 69E 6 C 47S 69E18
114-25-10050 *Windy Creek	JUNEAU B-5	58 21 13 58 21 46	135 24 25 135 22 9	C 40S 61E31 C 40S 61E32
111-14-10100 *Winning Cove Creek	SITKA D-1	57 52 3 57 52 35	134 6 25 134 6 10	C 46S 70E20 C 46S 70E17
111-41-10190 *Zinc Creek	JUNEAU A-3	58 10 19 58 10 34	134 41 56 134 42 10	C 43S 65E 1 C 43S 65E 1
115-32-10250-2070 21 1/2 Mile Creek	SKAGWAY B-3	59 23 59 59 24 8	135 52 42 135 52 52	C 28S 56E34 C 28S 56E33
111-41-10050 Admiralty Creek	JUNEAU A-2	58 10 34 58 6 13	134 33 33 134 26 18	C 43S 66E 2 C 43S 67E34
182-70-12000 Ahrnklin River	YAKUTAT B-5 YAKUTAT B-3	59 25 44 59 27 22	139 32 11 139 6 12	C 29S 35E 3 C 28S 37E26
102-30-10870-2006 Aiken Creek	CRAIG A-1	55 6 47 55 6 38	132 12 59 132 13 20	C 78S 88E18 C 78S 87E13
183-50-10100-0020 Aka Lake	YAKUTAT C-5	59 31 6	139 47 11	C 28S 33E 2
182-40-10100-0010 Akwe Lake	YAKUTAT B-3	59 20 3	138 46 1	C 30S 40E 7
182-40-10100 Akwe River	YAKUTAT B-3	59 16 59 59 19 39	139 2 50 138 46 52	C 30S 38E28 C 30S 39E12
106-41-10440 Alder Creek	PETERSBURG B-5	56 20 12 56 16 57	133 31 55 133 27 52	C 64S 76E10 C 64S 77E31
183-20-10500 Alder Stream	YAKUTAT C-7	59 42 1 59 44 24	140 23 32 140 24 58	C 25S 30E31 C 25S 29E24
109-62-10130 Alecks Creek	PORT ALEXANDER C-1	56 30 16 56 32 50	134 2 29 134 2 39	C 62S 73E 8 C 61S 73E29
109-62-10130-2004-0010 Alecks Lake	PORT ALEXANDER C-1	56 31 28	134 1 1	C 62S 73E 4
182-30-10100 Alsek River	YAKUTAT A-2 SKAGWAY B-8	59 9 58 59 26 2	138 33 21 137 58 10	C 32S 41E 5 C 29S 44E 2
107-20-10010 Anan Creek	BRADFIELD CANAL A-6	56 10 47 56 6 5	131 53 9 131 50 32	C 66S 87E 1 C 66S 88E32
107-20-10010-0010 Anan Lake	BRADFIELD CANAL A-6	56 8 35	131 53 14	C 66S 87E13
102-60-10870-2022 Andersen Creek	CRAIG C-3	55 34 35 55 34 35	132 42 21 132 48 4	C 73S 84E 6 C 72S 82E35
108-40-10150-2008 Andrew Creek	PETERSBURG C-1	56 40 13 56 38 47	132 15 4 132 10 59	C 60S 84E18 C 60S 84E21
108-40-10150-2010 Andrew Slough	PETERSBURG C-1	56 41 48 56 40 12	132 10 25 132 14 52	C 60S 84E 3 C 60S 84E18
102-70-10580-2017-0010 Angel Lake	CRAIG C-2	55 40 17	132 38 8	C 71S 83E35
183-50-10100 Ankau Saltchucks	YAKUTAT C-5	59 32 48 59 30 56	139 48 30 139 46 22	C 27S 33E27 C 28S 33E 2
115-32-10250-2067-3001-4038 Anman Creek	SKAGWAY B-3	59 19 36 59 19 31	135 54 18 135 54 56	C 29S 56E25 C 29S 56E25
182-70-12000-2013 Antlen River	YAKUTAT B-4 YAKUTAT B-3	59 26 24 59 28 15	139 13 25 139 6 23	C 28S 36E36 C 28S 37E23
115-20-10300 Antler River	JUNEAU D-3	58 48 52 58 51 5	134 56 44 134 42 28	C 35S 63E20 C 35S 64E10

Stream/Lake	Map Sheet	Lat.	Long.	Legal
111-50-10420 Auke Creek	JUNEAU B-2	58 22 52 58 23 1	134 38 24 134 37 59	C 40S 65E23 C 40S 65E23
111-50-10420-0010 Auke Lake	JUNEAU B-2	58 23 17	134 37 49	C 40S 65E23
111-50-10350 Auke Nu Creek	JUNEAU B-2	58 22 58 58 23 10	134 39 57 134 39 57	C 40S 65E22 C 40S 65E22
101-55-10730-0020 Badger Lake	KETCHIKAN A-3	55 13 8	130 46 28	C 77S 97E 3
106-41-10470 Baker Creek	PETERSBURG B-5	56 20 51 56 20 12	133 35 7 133 34 40	C 64S 76E 5 C 64S 76E 8
101-55-10730-0010 Bakewell Lake	KETCHIKAN A-3	55 14 44	130 41 48	C 76S 97E29
112-11-10050 Baranof River	SITKA A-3	57 5 19 57 5 17	134 50 3 134 50 12	C 55S 66E24 C 55S 66E24
108-40-10150-2033-3021-0010 Barnes Lake	BRADFIELD CANAL C-6	56 40 33	131 54 4	C 60S 86E15
101-71-10040-2018-3010 Barrier Creek	KETCHIKAN D-2	55 51 13 55 49 34	130 37 50 130 35 37	C 69S 96E25 C 70S 97E 6
101-55-10090 Bartholomew Creek	KETCHIKAN B-3	55 19 15 55 21 35	130 47 1 130 43 43	C 75S 96E35 C 75S 97E18
114-70-10900 Bartlett River	JUNEAU B-6 JUNEAU C-6	58 28 35 58 33 49	135 50 38 135 45 25	C 39S 58E21 C 38S 58E24
112-12-10160 Basket Creek	SITKA C-3	57 38 9 57 37 41	134 53 15 134 55 54	C 49S 66E 7 C 49S 65E14
112-12-10160-0010 Basket Lake	SITKA C-3	57 37 47	134 54 44	C 49S 65E12
111-50-10390 Bay Creek	JUNEAU B-2	58 23 15 58 23 24	134 38 48 134 38 56	C 40S 65E22 C 40S 65E22
111-11-10200 Bear Creek	SITKA C-1	57 41 44 57 41 21	134 4 6 134 5 32	C 48S 70E22 C 48S 70E28
111-50-10800 Bear Creek	JUNEAU B-3	58 16 51 58 16 10	134 46 47 134 49 40	C 41S 65E28 C 41S 65E32
115-10-10650 Beardslee River	JUNEAU C-4	58 42 17 58 41 40	135 14 16 135 15 3	C 36S 61E33 C 37S 62E 6
114-70-10800 Beartrack River	JUNEAU C-6	58 36 14 58 38 50	135 49 48 135 45 57	C 38S 58E 4 C 37S 58E24
101-23-11000 Beaver Creek	KETCHIKAN A-4	55 4 59 55 4 59	131 13 43 131 13 4	C 78S 94E27 C 78S 94E26
103-25-10250 Beaver Creek	CRAIG B-2	55 17 14 55 17 37	132 37 19 132 37 39	C 76S 84E15 C 76S 84E10
101-80-10050-2001 Beaver Creek	KETCHIKAN D-5	55 55 52 55 55 39	131 26 7 131 25 41	C 68S 90E35 C 68S 90E36
101-45-10120 Beaver Falls Creek	KETCHIKAN B-5	55 22 57 55 22 54	131 28 11 131 28 54	C 75S 92E 8 C 75S 92E 7
113-34-10050-0010 Benzeman Lake	PORT ALEXANDER D-3	56 47 24	134 57 38	C 59S 66E 2
115-20-10100 Berners River	JUNEAU D-3 JUNEAU D-4	58 50 49 58 59 42	134 58 8 135 2 31	C 35S 63E 7 C 33S 62E22
115-10-10250 Bessie Creek	JUNEAU C-3	58 35 27 58 35 35	134 53 59 134 54 1	C 38S 64E 7 C 38S 64E 7
115-32-10250-2077-3098 Big Boulder Creek9	SKAGWAY B-4	59 25 43 59 26 18	136 11 37 136 11 41	C 28S 54E22 C 28S 54E22
106-41-10340 Big Creek	PETERSBURG B-5 PETERSBURG A-5	56 15 49 56 13 46	133 20 35 133 24 2	C 65S 78E 4 C 65S 78E18
102-40-10600 Big Creek	CRAIG A-2	55 14 3 55 12 10	132 23 46 132 23 54	C 76S 86E31 C 77S 86E11
110-16-10110 Big Creek	SUMDUM A-5	57 3 9 57 0 0	133 38 3 133 34 55	C 55S 74E34 C 56S 74E24
108-50-10030 Big Creek	PETERSBURG C-3	56 41 51 56 39 6	132 42 47 132 50 28	C 60S 81E 6 C 60S 80E20
105-32-10160 Big John Creek	PETERSBURG D-6 PETERSBURG D-5	56 48 52 56 49 6	133 40 53 133 38 38	C 58S 74E25 C 58S 75E29
106-10-10100-0020 Big Lake	CRAIG D-2	55 51 45	132 38 38	C 69S 83E26
191-20-13600 Big River	ICY BAY D-2	59 57 23 60 0 0	141 45 7 141 41 14	C 23S 21E 1 C 22S 22E20
191-20-13400 Big Sandy Creek	BERING GLACIER A-3 BERING GLACIER A-2	60 0 30 60 1 18	141 54 13 141 43 55	C 22S 21E18 C 22S 21E12
107-10-10300 Black Bear Creek	CRAIG C-1	55 43 35 55 42 6	132 10 0 132 6 34	C 71S 86E12 C 71S 87E20

Stream/Lake	Map Sheet	Lat.	Long.	Legal
115-32-10250-2165-0010 Black Cabin Pond #1	SKAGWAY C-3	59 35 22	135 59 57	C 26S 55E26
115-32-10250-2165-0020 Black Cabin Pond #2	SKAGWAY C-3	59 35 34	136 0 0	C 26S 55E26
115-32-10250-2165-0030 Black Cabin Pond #3	SKAGWAY C-3	59 35 46	135 59 50	C 26S 55E23
115-32-10250-2165 Black Cabin Ponds Creek	SKAGWAY C-3	59 35 5 59 36 7	135 59 57 136 0 4	C 26S 55E26 C 26S 55E23
103-60-10310-0010 Black Lake	CRAIG C-3	55 34 28	132 55 7	C 73S 82E 3
113-81-10110 Black River	SITKA C-7 SITKA C-6	57 42 27 57 45 0	136 6 50 135 57 10	C 48S 57E13 C 47S 58E36
106-44-10240 Blind River	PETERSBURG C-3	56 36 53 56 35 24	132 49 14 132 45 34	C 61S 81E 6 C 61S 81E15
101-55-10400 Blossom River	KETCHIKAN B-2 KETCHIKAN C-2	55 24 10 55 32 24	130 36 22 130 25 9	C 75S 97E 1 C 73S 99E18
113-97-10070 Bohemia Creek	SITKA D-8	57 59 13 57 59 11	136 22 38 136 24 36	C 45S 56E 8 C 45S 56E 7
101-27-10360 Bostwick Creek	KETCHIKAN B-6	55 15 55 55 20 1	131 46 1 131 44 30	C 76S 90E20 C 75S 90E28
101-27-10360-0020 Bostwick Lake	KETCHIKAN B-6	55 19 31	131 44 36	C 75S 90E33
111-50-10070-2009 Boulder Creek	JUNEAU C-3	58 32 35 58 33 6	134 47 2 134 47 7	C 38S 64E25 C 38S 64E26
107-20-10010-0020 Boulder Lake	BRADFIELD CANAL A-6	56 6 35	131 52 2	C 66S 88E31
108-60-10030-2012-0010 Brown Cove Lake	PETERSBURG D-3	56 54 36	132 44 54	C 57S 80E24
111-40-10850 Bullion Creek	JUNEAU A-2	58 14 49 58 14 40	134 20 10 134 20 18	C 42S 68E 8 C 42S 68E 8
101-30-10750-2006 Buschmann Creek	KETCHIKAN A-2	55 6 20 55 5 45	130 37 34 130 35 51	C 78S 98E15 C 78S 98E23
108-40-10020 Bussy Creek	PETERSBURG D-2	56 47 26 56 47 28	132 30 32 132 30 40	C 59S 82E 4 C 58S 82E33
106-41-10420 Buster Creek	PETERSBURG B-5	56 19 29 56 15 31	133 26 20 133 25 48	C 64S 77E17 C 65S 77E 1
102-60-10420 Cabin Creek	CRAIG B-2	55 25 19 55 23 45	132 28 37 132 33 5	C 74S 85E27 C 75S 85E 6
182-30-10100-2015 Cabin Slough	YAKUTAT A-2	59 11 31 59 13 36	138 27 45 138 25 8	C 31S 41E36 C 31S 42E18
186-15-10800 Caetani River	ICY BAY D-1 BERING GLACIER A-1	59 59 19 60 0 35	141 15 49 141 12 11	C 22S 24E23 C 22S 25E18
101-45-10850 Calamity Creek	KETCHIKAN C-4	55 31 46 55 32 12	131 19 13 131 18 32	C 73S 93E20 C 73S 93E17
106-41-10390 Camp Creek	PETERSBURG B-5	56 19 49 56 19 30	133 24 11 133 23 13	C 64S 77E 9 C 64S 77E15
107-10-10270 Cannery Creek	CRAIG D-1	55 45 45 55 45 21	132 10 54 132 7 42	C 70S 86E35 C 70S 87E31
182-30-10400 Cannery Creek	YAKUTAT A-2	59 9 38 59 12 41	138 39 19 138 42 32	C 32S 40E11 C 31S 40E21
101-47-10180 Carlanna Creek	KETCHIKAN B-6	55 21 30 55 22 8	131 41 47 131 41 24	C 75S 90E23 C 75S 90E14
111-32-10130 Carlson Creek	JUNEAU B-1	58 18 24 58 18 34	134 8 34 134 9 24	C 41S 69E21 C 41S 69E17
101-55-10930 Carp Creek	KETCHIKAN B-3	55 17 31 55 17 14	130 52 41 130 52 50	C 76S 96E 7 C 76S 96E18
101-45-10780 Carroll Creek	KETCHIKAN C-5	55 39 4 55 41 31	131 21 23 131 20 27	C 72S 92E 6 C 71S 92E29
186-15-10550 Carson Creek	ICY BAY D-2	59 59 16 60 0 0	141 30 56 141 31 19	C 22S 23E20 C 22S 23E20
113-41-10080 Cascade Creek	SITKA A-5	57 1 55 57 2 38	135 37 46 135 38 1	C 56S 61E12 C 56S 61E 1
106-43-10210 Castle River	PETERSBURG C-4 PETERSBURG C-5	56 38 35 56 41 19	133 15 14 133 29 8	C 60S 77E27 C 60S 76E 8
109-42-10090 Cathedral Falls Creek	PETERSBURG D-6	56 53 39 56 54 20	133 44 19 133 42 49	C 57S 74E27 C 57S 74E26
102-60-10720-2004 Cave Creek	CRAIG B-3	55 20 49 55 19 30	132 44 9 132 44 42	C 75S 83E24 C 75S 83E35
106-30-10800-0010 Cavern Lake	PETERSBURG A-4	56 9 28	133 10 45	C 66S 79E10

Stream/lake	Map Sheet	Lat.	Long.	Legal
113-72-10010 Chichagof Creek	SITKA C-7	57 40 8 57 41 8	136 4 41 136 4 33	C 48S 58E31 C 48S 58E30
101-71-10040 Chickamin River	KETCHIKAN D-3 BRADFIELD CANAL A-2	55 49 26 56 3 45	130 55 20 130 23 48	C 70S 94E 1 C 67S 97E15
114-23-10350 Chicken Creek	JUNEAU A-6	58 14 1 58 12 54	135 42 54 135 45 57	C 42S 59E14 C 42S 59E21
115-32-10250-2067-3001-0010 Chilkat Lake	SKAGWAY B-3	59 19 34	135 53 33	C 29S 56E25
115-32-10250 Chilkat River	SKAGWAY A-2 SKAGWAY C-3	59 13 33 59 37 43	135 30 54 135 55 56	C 30S 59E32 C 26S 56E 8
115-33-10200-0010 Chilkoot Lake	SKAGWAY B-2	59 21 16	135 35 42	C 29S 58E14
115-33-10200 Chilkoot River	SKAGWAY B-2	59 19 15 59 27 18	135 32 37 135 42 6	C 29S 59E31 C 28S 57E10
101-71-10040-2004 Choca Creek	KETCHIKAN D-3	55 49 59 55 47 40	130 51 10 130 49 37	C 70S 95E 4 C 70S 95E15
103-80-10310 Chuck Creek	CRAIG D-5	55 45 35 55 46 5	133 28 9 133 27 55	C 70S 78E33 C 70S 78E28
103-80-10310-0010 Chuck Lake	CRAIG D-5	55 46 28	133 27 44	C 70S 78E28
110-32-10090 Chuck River	SUMDUM C-5 SUMDUM B-4	57 34 42 57 27 56	133 21 0 133 10 56	C 49S 75E34 C 51S 76E11
106-30-10120 Chum Creek	PETERSBURG A-3 CRAIG D-3	56 0 48 55 58 58	132 49 14 132 48 33	C 67S 81E36 C 68S 81E12
101-71-10060 Clear Creek	KETCHIKAN D-3	55 49 33 55 50 19	130 55 35 130 56 18	C 70S 94E 1 C 69S 94E36
108-60-10030-2022 Clear Creek	PETERSBURG D-3	56 53 16 56 53 11	132 42 7 132 42 7	C 57S 81E32 C 57S 81E32
182-30-11400 Clear Creek	YAKUTAT A-2	59 9 37 59 12 51	138 37 10 138 40 18	C 32S 40E12 C 31S 40E22
112-21-10050 Clear River	SITKA B-4 SITKA A-4	57 15 26 57 14 16	135 0 36 135 7 44	C 53S 65E24 C 53S 65E31
102-50-10220 Clover Creek	CRAIG B-1	55 17 36 55 18 2	132 10 26 132 13 3	C 76S 87E10 C 76S 87E 8
101-30-10750-2004 Cobb Creek	KETCHIKAN A-2	55 5 40 55 4 37	130 38 33 130 38 56	C 78S 98E21 C 78S 98E28
106-30-10160 Coffman Creek	CRAIG D-3	55 59 56 55 57 26	132 51 15 132 49 48	C 68S 81E 3 C 68S 81E23
106-44-10580 Coho Creek	PETERSBURG D-4	56 48 45 56 46 53	133 0 15 133 3 33	C 58S 79E29 C 59S 78E 1
106-44-10460 Colorado Creek	PETERSBURG C-3	56 38 46 56 38 29	132 57 4 132 58 29	C 60S 79E27 C 60S 79E28
108-60-10060-0010 Colp Lake	PETERSBURG D-4	56 52 25	133 0 51	C 58S 79E 5
102-70-10580-2035-3013-0020 Control Lake	CRAIG C-3	55 41 34	132 51 55	C 71S 82E20
112-15-10100 Cordwood Creek	JUNEAU B-3	58 20 58 58 21 27	134 57 14 134 55 53	C 41S 64E 4 C 40S 63E36
112-42-10160 Corner Creek	SITKA C-4	57 43 48 57 41 21	135 7 4 135 3 11	C 48S 64E 6 C 48S 64E21
101-80-10030 Cow Creek	KETCHIKAN D-5	55 56 8 55 55 29	131 22 44 131 22 43	C 68S 91E32 C 68S 91E32
115-20-10620 Cowee Creek	JUNEAU C-3	58 39 42 58 38 1	134 56 32 134 49 31	C 37S 63E13 C 37S 64E27
113-44-10020 Coxe River	SITKA A-4	57 10 23 57 11 40	135 16 36 135 15 30	C 54S 64E20 C 54S 64E17
103-60-10500 Crab Creek	CRAIG B-4 CRAIG C-4	55 29 5 55 30 0	133 7 24 133 5 33	C 74S 81E 5 C 73S 81E34
109-43-10160 Crane Creek	PETERSBURG C-6	56 43 33 56 43 16	133 56 23 133 58 32	C 59S 73E29 C 59S 73E30
111-35-10050-2035-0010 Crescent Lake	TAKU RIVER A-5	58 12 42	133 22 6	C 42S 74E19
107-40-10050 Crittenden Creek	PETERSBURG B-1 PETERSBURG C-1	56 29 31 56 34 3	132 15 29 132 16 26	C 62S 84E14 C 61S 84E22
108-60-10030-2022-3005 Crystal Creek	PETERSBURG D-3	56 53 11 56 51 55	132 42 7 132 41 59	C 57S 81E32 C 58S 81E 8
191-20-13800-2023 Crystal Creek	ICY BAY D-2 BERING GLACIER A-2	59 58 34 60 0 14	141 40 1 141 39 23	C 22S 22E28 C 22S 22E16
182-60-10100 Dangerous River	YAKUTAT B-4 YAKUTAT B-3	59 20 45 59 25 7	139 18 12 139 0 41	C 30S 36E 1 C 29S 38E10

Stream/Lake	Map Sheet	Lat.	Long.	Legal
111-32-10780 Davidson Creek	TAKU RIVER B-6	58 21 9 58 22 18	133 59 26 133 51 29	C 40S 69E34 C 40S 70E28
115-20-10620-2003 Davies Creek	JUNEAU C-3	58 38 51 58 40 49	134 54 24 134 51 25	C 37S 64E19 C 37S 64E 9
191-20-13400-2009 Davis Creek	BERING GLACIER A-3	60 0 19 60 0 39	141 52 50 141 50 49	C 22S 21E18 C 22S 21E17
101-15-10380 Davis River	KETCHIKAN D-1	55 45 34 55 49 59	130 10 31 130 18 2	C 70S 99E36 C 70S 99E 6
109-50-10070 Dean Creek	PORT ALEXANDER D-1	56 53 46 56 50 37	134 19 20 134 16 6	C 57S 70E25 C 58S 71E17
102-70-10700 Deer Creek	CRAIG C-2	55 41 8 55 41 32	132 31 3 132 31 17	C 71S 84E27 C 71S 84E22
104-20-10300-0010 Devil Lake	CRAIG A-4	55 0 30	133 6 31	C 79S 82E19
116-11-10155 Dixon River	MT FAIRWEATHER B-3	58 22 6 58 22 59	136 50 36 136 49 4	C 40S 52E28 C 40S 52E21
181-10-10100 Doame River	YAKUTAT A-1	59 4 13 59 8 52	138 20 44 138 9 19	C 33S 42E12 C 32S 43E14
102-60-10380 Dog Salmon Creek	CRAIG B-2	55 20 53 55 18 38	132 30 9 132 32 32	C 75S 85E21 C 76S 85E 6
102-40-10330-0010 Dora Lake	CRAIG A-1	55 9 57	132 14 26	C 77S 87E25
106-41-10360 Duck Creek	PETERSBURG B-5	56 18 0 56 17 22	133 20 53 133 22 12	C 64S 77E23 C 64S 77E27
111-50-10500-2002 Duck Creek	JUNEAU B-2	58 21 33 58 23 50	134 35 52 134 33 53	C 40S 65E36 C 40S 66E18
106-43-10750 Duncan Creek	PETERSBURG D-4	56 46 33 56 47 14	133 13 35 133 9 25	C 59S 77E12 C 59S 78E 5
114-60-10800 Dundas River	MT FAIRWEATHER B-1 MT FAIRWEATHER B-2	58 23 1 58 29 37	136 19 5 136 30 55	C 40S 55E22 C 39S 54E16
106-10-10300 Eagle Creek	CRAIG D-3	55 58 2 55 57 11	132 43 26 132 45 25	C 68S 82E16 C 68S 82E20
111-40-10920 Eagle Creek	JUNEAU B-2	58 18 47 58 18 36	134 27 27 134 27 43	C 41S 67E16 C 41S 67E16
116-14-11100 Eagle Creek	MT FAIRWEATHER C-6 MT FAIRWEATHER C-5	58 38 48 58 41 5	137 40 18 137 38 12	C 37S 47E20 C 37S 47E 3
111-50-10070 Eagle River	JUNEAU C-3	58 31 20 58 33 31	134 48 13 134 45 10	C 39S 64E 2 C 38S 65E19
107-40-10550 Eagle River	BRADFIELD CANAL A-5	56 9 18 56 6 48	131 35 13 131 31 45	C 66S 89E12 C 66S 90E29
182-20-10100 East Alsek River	YAKUTAT A-2 YAKUTAT A-1	59 5 43 59 10 8	138 25 37 138 21 14	C 32S 42E31 C 32S 42E 3
107-20-10010-2005 East Fork Anan Creek	BRADFIELD CANAL A-6	56 10 5 56 8 15	131 52 24 131 49 19	C 66S 87E12 C 66S 88E20
107-40-10530 East Fork Bradfield River	BRADFIELD CANAL A-5 BRADFIELD CANAL A-4	56 13 58 56 14 17	131 30 6 131 16 1	C 65S 90E16 C 65S 91E13
103-80-10330 East Fork Tonowek Creek	CRAIG D-5	55 45 40 55 46 37	133 22 9 133 23 9	C 70S 79E31 C 70S 78E25
116-14-11000 Echo Creek	MT FAIRWEATHER C-6	58 40 20 58 41 57	137 41 47 137 40 36	C 37S 47E 8 C 36S346E36
103-25-10090-0020 Eek Lake	CRAIG A-3	55 10 39	132 40 29	C 77S 84E24
103-40-10250 Eek Lake	CRAIG A-3	55 13 18 55 13 27	132 53 5 132 53 6	C 77S 83E 3 C 77S 83E 3
109-30-10060-0020 Eliza Lake	SITKA A-2	57 11 9	134 20 33	C 54S 70E18
101-51-10900 Ella Creek	KETCHIKAN B-3 KETCHIKAN B-4	55 29 48 55 30 0	130 59 29 131 0 38	C 73S 95E33 C 73S 95E32
182-30-10100-2011 Emile Creek	YAKUTAT A-2	59 12 3 59 14 42	138 28 34 138 26 0	C 31S 41E26 C 31S 42E 7
115-10-10800 Endicott River	JUNEAU D-4 JUNEAU D-5	58 46 57 58 47 12	135 15 5 135 26 20	C 36S 61E 4 C 35S 60E32
183-20-12200 Esker Stream	YAKUTAT D-5	59 54 54 59 55 32	139 43 29 139 46 48	C 23S 33E23 C 23S 33E16
110-12-10070-2004-0010 Ess Lake	PETERSBURG D-3	56 56 35	132 44 46	C 57S 80E12
104-10-10250-0020 Essowah Lakes	DIXON ENTRANCE D-3	54 45 59	132 52 27	C 82S 84E16
113-52-10040-0010 Eva, Lake	SITKA B-4	57 23 59	135 6 20	C 51S 64E35

Stream/Lake	Map Sheet	Lat.	Long.	Legal
106-30-10850 Exchange Creek	PETERSBURG A-4	56 10 13 56 9 49	133 5 42 133 8 50	C 66S 80E 6 C 66S 79E11
114-80-10200 Excursion River	JUNEAU C-5	58 30 53 58 37 7	135 31 14 135 34 3	C 39S 60E 4 C 37S 60E31
107-40-10490-0010 Fall Lake	BRADFIELD CANAL B-5	56 16 13	131 39 31	C 64S 88E34
101-90-10760 Falls Creek	KETCHIKAN C-6	55 35 51 55 36 46	131 58 34 131 59 35	C 72S 88E30 C 72S 87E24
106-21-10040 Falls Creek	PETERSBURG A-2	56 2 24 56 3 36	132 22 23 132 21 20	C 67S 84E23 C 67S 84E13
102-70-10580-2008 Falls Creek	CRAIG C-2	55 42 32 55 43 8	132 36 48 132 37 6	C 71S 83E13 C 71S 83E13
101-45-10800 Falls Creek	KETCHIKAN C-5	55 36 54 55 36 51	131 21 11 131 20 48	C 72S 92E20 C 72S 92E20
106-44-10060 Falls Creek	PETERSBURG C-3	56 40 55 56 42 52	132 55 21 132 49 13	C 60S 79E11 C 59S 80E33
111-40-10940 Falls Creek	JUNEAU B-2	58 19 26 58 19 12	134 28 48 134 29 8	C 41S 67E 8 C 41S 67E17
113-91-10140 Falls Creek	SITKA D-7	57 48 4 57 48 44	136 18 6 136 17 15	C 47S 56E14 C 47S 56E11
109-20-10130-0010 Falls Lake	PORT ALEXANDER D-3	56 49 28	134 41 58	C 58S 68E21
110-14-10070 Farragut River	SUMDUM A-4 SUMDUM A-3	57 9 42 57 12 26	133 8 46 132 57 30	C 54S 77E27 C 54S 78E11
113-95-10023 Fault Creek	MT FAIRWEATHER A-2 MT FAIRWEATHER A-1	58 2 18 58 2 46	136 20 5 136 19 42	C 44S 55E24 C 44S 55E24
191-20-11100 Felton Creek	BERING GLACIER A-4	60 2 29 60 2 34	142 11 0 142 10 46	C 22S 19E 4 C 22S 19E 4
115-33-10650 Ferebee River	SKAGWAY B-2	59 19 9 59 27 21	135 25 30 135 32 2	C 29S 59E35 C 28S 58E10
108-40-10150-2011-0010 Figure Eight Lake	PETERSBURG C-1	56 41 57	132 16 2	C 60S 83E 1
101-90-10695 First Waterfall Creek	KETCHIKAN B-6	55 29 19 55 29 0	131 45 53 131 45 43	C 74S 90E 5 C 74S 90E 5
113-65-10040 Fish Bay Creek	SITKA B-5 SITKA B-4	57 21 28 57 18 38	135 28 48 135 16 59	C 52S 62E16 C 53S 64E 5
101-43-10330 Fish Creek	KETCHIKAN B-4	55 23 30 55 24 33	131 11 42 131 11 40	C 75S 94E 6 C 74S 94E31
101-15-10500-2028 Fish Creek	KETCHIKAN D-1	55 57 9 55 58 58	130 3 43 130 3 6	C 68S 99E23 C 68S 99E11
111-50-10690 Fish Creek	JUNEAU B-2	58 19 50 58 19 13	134 35 42 134 33 48	C 41S 66E10 C 41S 66E14
111-32-10320-2052 Fish Creek	TAKU RIVER C-6 TAKU RIVER C-5	58 32 37 58 32 11	133 40 52 133 38 11	C 38S 71E27 C 38S 71E35
116-13-10020-0010 Fish Lake	MT FAIRWEATHER C-5	58 39 11	137 37 48	C 37S 47E22
112-17-10300 Fishery Creek	SITKA D-3	57 45 58 57 45 45	134 42 46 134 42 18	C 47S 66E27 C 47S 66E34
108-60-10060 Fivemile Creek	PETERSBURG D-3 PETERSBURG D-4	56 52 47 56 52 33	132 58 11 133 0 43	C 57S 79E33 C 58S 79E 5
115-32-10250-2175-3009 Flemmer River	SKAGWAY C-3	59 39 18 59 39 23	136 0 30 136 1 7	C 25S 55E35 C 25S 55E35
106-41-10450 Flicker Creek	PETERSBURG B-5	56 20 19 56 18 44	133 32 8 133 32 27	C 64S 76E10 C 64S 76E22
104-30-10500-0010 Fortaleza, Lake	CRAIG B-5	55 17 46	133 36 36	C 76S 78E 7
184-10-10500 Fountain Stream	YAKUTAT C-8 YAKUTAT D-8	59 44 20 59 45 24	140 52 44 140 51 13	C 25S 26E24 C 25S 27E18
111-41-10180 Fowler Creek	JUNEAU A-3	58 9 42 58 8 45	134 41 54 134 43 36	C 43S 65E12 C 43S 65E14
114-21-10720 Fox Creek	MT FAIRWEATHER A-1	58 11 50 58 11 22	136 16 15 136 17 0	C 42S 56E28 C 42S 56E32
113-41-10090 Freds Creek	SITKA A-5	57 3 55 57 4 46	135 36 17 135 39 8	C 55S 62E30 C 55S 61E25
112-67-10250-0020 Fresh Water Lake	SITKA C-2	57 34 5	134 25 11	C 50S 68E 1
112-50-10300-2001 Freshwater Creek	SITKA D-4 SITKA D-5	57 56 29 57 54 35	135 13 36 135 21 42	C 45S 63E28 C 46S 62E 3
107-20-10050 Frosty Creek	BRADFIELD CANAL A-6	56 3 27 56 3 32	131 57 30 131 57 11	C 67S 87E16 C 67S 87E16

Stream/lake	Map Sheet	Lat.	Long.	Legal
106-30-10670-2004-3031-0030 Galea, Lake	CRAIG D-3	55 49 16	132 52 54	C 70S 82E 8
114-27-10550 Gallagher Creek	JUNEAU A-5	58 11 5 58 10 4	135 33 0 135 40 0	C 42S 60E35 C 43S 60E 6
106-30-10670-2004-3010 Galligan Creek	CRAIG D-3 CRAIG D-4	55 58 45 55 59 0	132 58 7 133 2 29	C 68S 80E13 C 68S 80E 9
114-31-10130 Game Creek	JUNEAU A-5 SITKA D-5	58 4 41 57 59 1	135 28 48 135 27 36	C 44S 61E 5 C 45S 61E12
108-40-10260 Garnet Creek	PETERSBURG C-2	56 34 36 56 34 27	132 21 54 132 21 37	C 61S 84E19 C 61S 84E19
114-31-10090 Gartina Creek	JUNEAU A-5	58 5 40 58 2 49	135 25 12 135 22 34	C 43S 61E34 C 44S 61E23
111-35-10320 Gilbert Creek	SUMDUM D-6	57 55 54 57 54 33	133 40 51 133 40 20	C 45S 72E36 C 46S 72E 1
115-20-10300-2004 Gilkey River	JUNEAU D-3	58 49 21 58 47 42	134 50 45 134 47 40	C 35S 63E24 C 35S 64E31
182-30-12400 Gines Creek	YAKUTAT A-2 YAKUTAT B-2	59 11 41 59 16 51	138 30 53 138 30 2	C 31S 41E27 C 30S 41E27
112-21-10040 Glacial River	SITKA B-3	57 15 37 57 15 0	134 59 43 134 58 47	C 53S 65E24 C 53S 66E30
107-40-10070-2006 Glacier Creek	PETERSBURG B-1	56 28 32 56 27 55	132 9 16 132 8 35	C 62S 85E21 C 62S 85E28
115-32-10250-2077-3151 Glacier Creek	SKAGWAY B-4	59 25 43 59 24 29	136 18 5 136 19 55	C 28S 54E19 C 28S 53E36
108-40-10150-2050 Goat Creek	BRADFIELD CANAL C-6	56 39 58 56 39 29	131 58 12 131 58 37	C 60S 85E14 C 60S 85E23
101-43-10410 Gokachin Creek	KETCHIKAN B-4	55 22 5 55 22 16	131 11 18 131 10 19	C 75S 94E18 C 75S 94E17
106-41-10370 Goose Creek	PETERSBURG B-5	56 18 26 56 18 31	133 20 44 133 20 59	C 64S 77E23 C 64S 77E23
101-47-10400 Government Creek	KETCHIKAN B-6	55 20 54 55 19 30	131 41 49 131 42 5	C 75S 90E23 C 75S 90E35
108-40-10150-2004 Government Creek	PETERSBURG C-1	56 38 43 56 38 11	132 17 7 132 15 44	C 60S 83E26 C 60S 83E25
101-71-10500 Grace Creek	KETCHIKAN C-3	55 39 39 55 39 5	130 57 46 130 58 26	C 72S 94E 2 C 72S 94E 3
183-20-11870 Grand Wash River	YAKUTAT D-5 YAKUTAT D-6	59 50 50 59 54 29	139 47 11 139 58 37	C 24S 33E 9 C 23S 32E20
101-90-10859 Granite Creek	KETCHIKAN C-6	55 38 44 55 39 54	131 51 51 131 53 32	C 72S 88E11 C 71S 88E34
113-58-10400 Granite Creek	SITKA D-6	57 45 33 57 46 11	135 50 34 135 55 11	C 47S 59E27 C 47S 59E30
113-41-10170 Granite Creek	SITKA A-5	57 6 7 57 7 17	135 23 58 135 22 39	C 55S 63E16 C 55S 63E10
101-75-10100 Grant Creek	BRADFIELD CANAL A-4 BRADFIELD CANAL A-5	56 2 21 56 6 31	131 12 45 131 20 40	C 67S 92E20 C 66S 91E33
111-40-10910 Grant Creek	JUNEAU B-2	58 18 20 58 18 1	134 26 54 134 27 46	C 41S 67E22 C 41S 67E21
106-44-10460-2004-0010 Green Rocks Lake	PETERSBURG C-3	56 39 51	132 57 49	C 60S 79E15
112-65-10240 Greens Creek	JUNEAU A-3	58 5 55 58 4 27	134 45 35 134 43 56	C 43S 65E34 C 44S 65E11
108-40-10150-2055 Guerin Slough	BRADFIELD CANAL C-6	56 40 7 56 40 2	131 55 47 131 51 10	C 60S 86E16 C 60S 86E13
109-42-10040 Gunnuk Creek	PETERSBURG D-6	56 58 13 56 58 49	133 55 56 133 55 32	C 56S 72E35 C 56S 72E35
101-45-10730 Gunsight Creek	KETCHIKAN C-5	55 30 51 55 30 10	131 20 5 131 21 4	C 73S 93E30 C 73S 92E36
103-90-10270 Gutchi Creek	CRAIG D-4	55 52 51 55 51 58	133 7 44 133 4 35	C 69S 80E15 C 69S 80E24
112-12-10460 Gypsum Creek	SITKA D-3 SITKA D-4	57 53 59 57 55 0	134 58 55 135 2 6	C 46S 64E12 C 46S 64E 3
103-60-10470-2031 Halfmile Creek	CRAIG C-4	55 32 49 55 33 11	133 1 36 133 1 26	C 73S 81E13 C 73S 81E12
102-60-10845 Halfmile Creek	CRAIG B-2	55 29 17 55 29 49	132 39 41 132 39 36	C 74S 84E 4 C 73S 84E33
114-34-10200 Halibut Creek	JUNEAU A-5	58 9 13 58 8 40	135 31 27 135 37 58	C 43S 60E12 C 43S 60E17
109-42-10100 Hamilton Creek	PETERSBURG D-6 PETERSBURG D-5	56 53 24 56 54 6	133 43 44 133 24 30	C 57S 74E34 C 57S 76E26

Stream/lake	Map Sheet	Lat.	Long.	Legal
107-40-10490 Harding River	BRADFIELD CANAL A-5 BRADFIELD CANAL B-5	56 12 18 56 24 21	131 37 8 131 34 39	C 65S 89E27 C 63S 89E18
183-50-10100-0010 Hardy Lake	YAKUTAT C-5	59 31 51	139 49 17	C 27S 33E33
182-60-10100-0010 Harlequin Lake	YAKUTAT B-3	59 26 48	138 56 37	C 28S 38E34
102-60-10820 Harris River	CRAIG B-3 CRAIG C-3	55 27 51 55 31 24	132 41 52 132 51 44	C 74S 84E 7 C 73S 83E19
101-15-10060 Harrison Creek	KETCHIKAN A-1	55 6 37 55 7 29	130 11 38 130 12 13	C 78S101E16 C 78S101E 9
106-43-10050-0010 Harvey Lake	PETERSBURG C-4	56 33 41	133 2 51	C 61S 79E26
112-67-10350 Hasselborg Creek	SITKA C-1	57 35 35 57 36 39	134 19 44 134 18 9	C 49S 69E27 C 49S 69E23
106-30-10670-2004-3031 Hatchery Creek	CRAIG D-3	55 56 25 55 47 18	132 58 14 132 51 22	C 68S 80E25 C 70S 82E21
106-21-10030-0010 Hatchery Lake	PETERSBURG A-2	56 2 35	132 23 57	C 67S 84E22
101-90-10500-0030 Heckman Lake	KETCHIKAN C-5	55 34 51	131 31 38	C 72S 91E31
101-90-10840-0010 Helm Lake	KETCHIKAN C-6	55 38 0	131 56 13	C 72S 88E16
111-40-10980 Hendrickson Creek	JUNEAU B-2	58 20 26 58 19 56	134 31 17 134 31 40	C 41S 67E 6 C 41S 67E 7
111-50-10070-2004 Herbert River	JUNEAU C-3	58 31 17 58 31 48	134 48 10 134 43 22	C 39S 64E 2 C 38S 65E32
115-32-10250-2077-3061 Herman Creek	SKAGWAY B-3	59 24 56 59 24 39	136 6 0 136 7 27	C 28S 55E29 C 28S 55E30
103-11-10190-2015-0010 Hessa Lake	DIXON ENTRANCE D-1	54 52 48	132 9 15	C 81S 89E 5
103-25-10470 Hetta Creek	CRAIG A-2	55 10 20 55 12 37	132 34 39 132 32 28	C 77S 85E22 C 77S 85E12
103-25-10470-0010 Hetta Lake	CRAIG A-2	55 10 40	132 32 35	C 77S 85E24
107-40-10538 Hidden Creek	BRADFIELD CANAL A-5	56 13 0 56 12 56	131 30 19 131 30 48	C 65S 90E21 C 65S 90E21
111-40-10700 Hilda Creek	JUNEAU A-2	58 13 35 58 14 11	134 29 57 134 29 46	C 42S 67E17 C 42S 67E 8
113-94-10020 Hoktaheen Creek	MT FAIRWEATHER A-2	58 4 17 58 3 23	136 32 33 136 30 54	C 44S 54E11 C 44S 54E13
113-94-10020-0010 Hoktaheen Lake	MT FAIRWEATHER A-2	58 3 34	136 31 26	C 44S 54E14
112-42-10250-2009 Hook Creek	SITKA C-4	57 40 32 57 40 27	135 11 36 135 10 33	C 48S 63E27 C 48S 63E27
103-90-10580 Hook Lake	CRAIG D-5	55 57 38 55 59 44	133 38 27 133 39 26	C 68S 76E22 C 68S 76E 9
107-40-10590 Hoya Creek	BRADFIELD CANAL A-6	56 11 13 56 10 51	131 42 20 131 42 30	C 65S 89E31 C 66S 89E 6
101-30-10750-0010 Hugh Smith Lake	KETCHIKAN A-2	55 5 56	130 38 40	C 78S 98E21
101-75-10150 Hulakon River	BRADFIELD CANAL A-4	56 5 8 56 8 34	131 5 17 131 11 12	C 67S 93E 6 C 66S 92E16
101-30-10830 Humpback Creek	KETCHIKAN A-3 KETCHIKAN A-2	55 1 59 55 1 47	130 41 8 130 39 4	C 79S 98E 8 C 79S 98E 9
183-40-10100 Humpback Creek	YAKUTAT C-5	59 38 39 59 38 4	139 34 37 139 33 29	C 26S 34E24 C 26S 35E30
114-34-10100 Humpback Creek	JUNEAU A-5 JUNEAU A-6	58 5 41 58 7 25	135 34 37 135 46 52	C 43S 60E34 C 43S 59E21
101-71-10040-2005 Humpy Creek	KETCHIKAN D-3	55 50 55 55 52 50	130 52 21 130 54 22	C 69S 95E32 C 69S 95E18
102-60-10580-2002 Hundred Thousand Creek	CRAIG B-2	55 28 9 55 27 37	132 23 41 132 24 43	C 74S 86E 7 C 74S 85E13
103-40-10410 Hydaburg River	CRAIG A-3	55 12 22 55 14 37	132 49 31 132 45 55	C 77S 83E12 C 76S 83E35
106-30-10670 Indian Creek	PETERSBURG A-3	56 2 16 56 1 8	132 58 6 132 58 0	C 67S 80E25 C 67S 80E36
102-60-10800 Indian Creek	CRAIG B-3	55 27 27 55 25 29	132 41 29 132 44 53	C 74S 84E18 C 74S 83E26
101-71-10040-2025 Indian Creek	KETCHIKAN D-2	55 59 26 56 0 0	130 39 19 130 39 41	C 68S 95E12 C 68S 95E 1

Stream/lake	Map Sheet	Lat.	Long.	Legal
113-41-10190 Indian River	SITKA A-4	57 2 43 57 6 29	135 18 34 135 16 11	C 56S 64E 6 C 55S 64E17
112-42-10080 Indian River	SITKA D-4	57 46 51 57 47 13	135 10 58 135 11 33	C 47S 63E22 C 47S 63E22
105-32-10120 Irish Creek	PETERSBURG C-6 PETERSBURG D-5	56 43 32 56 45 29	133 41 5 133 36 13	C 59S 74E25 C 59S 75E16
105-32-10120-2010-0010 Irish Lakes	PETERSBURG C-5	56 41 7	133 32 51	C 60S 75E11
105-32-10120-2010-0020 Irish Lakes	PETERSBURG C-5	56 40 32	133 31 54	C 60S 75E12
111-13-10100-2008-0010 Islet Lake	SITKA C-1	57 39 12	134 10 28	C 49S 70E 3
182-50-10100-2030-0010 Italio Lake	YAKUTAT B-3	59 22 30	138 53 48	C 29S 39E29
182-50-10100 Italio River	YAKUTAT B-4 YAKUTAT B-3	59 19 49 59 23 2	139 14 21 138 51 58	C 30S 37E 8 C 29S 39E21
112-13-10060 Iyouktug Creek	SITKA D-3 JUNEAU A-4	57 58 12 58 0 47	134 56 58 135 3 59	C 45S 65E18 C 44S 63E35
102-20-10400-2004-0010 James Lake	CRAIG A-1	55 8 54	132 3 0	C 77S 89E31
109-42-10050-2002 Jenny Creek	PETERSBURG D-6	56 56 13 56 56 6	133 52 2 133 50 40	C 57S 73E11 C 57S 73E13
112-67-10400 Jims Creek	SITKA C-1	57 35 27 57 35 16	134 19 44 134 17 38	C 49S 69E27 C 49S 69E35
102-20-10400-2004 John Creek	CRAIG A-1	55 8 8 55 9 9	132 3 0 132 3 27	C 78S 89E 6 C 77S 89E31
111-50-10660 Johnson Creek	JUNEAU B-2	58 20 25 58 19 57	134 32 44 134 32 15	C 41S 66E 1 C 41S 66E12
111-32-10320-2016 Johnson Creek	TAKU RIVER C-6 TAKU RIVER B-6	58 30 22 58 28 36	133 52 57 133 50 43	C 39S 70E 8 C 39S 70E22
115-20-10070 Johnson Creek	JUNEAU D-3 JUNEAU D-4	58 49 27 58 49 31	134 59 43 135 1 27	C 35S 62E24 C 35S 62E23
101-90-10500-0010 Jordan Lake	KETCHIKAN C-5	55 36 3	131 33 24	C 72S 90E25
103-25-10370 Jumbo Creek	CRAIG A-2	55 14 32 55 14 34	132 39 5 132 38 59	C 76S 84E33 C 76S 84E33
116-14-10900 Justice Creek	MT FAIRWEATHER C-6	58 42 53 58 44 27	137 46 27 137 43 5	C 36S346E29 C 36S346E22
109-42-10300 Kadake Creek	PETERSBURG D-6 PORT ALEXANDER C-1	56 47 4 56 39 49	133 59 8 134 3 22	C 59S 73E 6 C 60S 72E15
112-42-10250 Kadashan River	SITKA C-4	57 42 8 57 38 3	135 13 5 135 8 17	C 48S 63E16 C 49S 64E 9
101-23-10100-0010 Kah Shakes Lake	KETCHIKAN A-3	55 3 23	130 56 11	C 78S 96E34
106-42-10100 Kah Sheets Creek	PETERSBURG C-4	56 31 50 56 34 34	133 8 26 133 13 34	C 62S 79E 6 C 61S 78E15
106-42-10100-0010 Kah Sheets Lake	PETERSBURG C-4	56 33 40	133 11 55	C 61S 78E23
183-20-11600 Kame Stream	YAKUTAT D-6	59 47 8 59 47 41	139 59 26 140 2 15	C 24S 32E31 C 24S 31E36
112-67-10600-0020 Kanalku Lake	SITKA B-2	57 29 14	134 21 0	C 51S 69E 4
103-90-10960-0010 Karheen Lakes	CRAIG D-4	55 48 56	133 18 19	C 70S 79E 9
103-90-10960-0020 Karheen Lakes	CRAIG D-4	55 49 0	133 16 53	C 70S 79E10
102-60-10870-0010 Karta Lake	CRAIG C-2	55 33 42	132 37 45	C 73S 84E10
102-60-10870 Karta River	CRAIG C-2	55 33 36 55 34 30	132 34 35 132 38 28	C 73S 84E12 C 73S 84E 4
112-11-10090 Kasnyku Creek	SITKA A-3	57 11 33 57 11 29	134 49 57 134 49 59	C 54S 67E18 C 54S 67E18
103-40-10580-0010 Kasook Lake	CRAIG A-3	55 3 12	132 49 29	C 79S 83E 1
113-44-10030 Katlian River	SITKA A-4	57 10 15 57 8 24	135 16 23 135 7 18	C 54S 64E20 C 54S 65E32
115-34-10700 Katzehin River	SKAGWAY A-1 SKAGWAY B-1	59 12 5 59 15 4	135 17 9 135 5 20	C 31S 60E10 C 30S 61E23
102-30-10670 Kegan Creek	CRAIG A-1	55 1 21 55 2 53	132 10 13 132 14 1	C 79S 88E16 C 79S 87E 1

Stream/Lake	Map Sheet	Lat.	Long.	Legal
102-30-10670-0010 Kegan Lake	CRAIG A-1	55 2 11	132 12 16	C 79S 88E 7
105-32-10120-2010 Keku Creek	PETERSBURG C-6 PETERSBURG C-5	56 44 14 56 40 25	133 40 2 133 29 54	C 59S 75E19 C 60S 76E18
115-32-10250-2143 Kelsall River	SKAGWAY C-3 SKAGWAY C-4	59 31 53 59 37 43	136 2 3 136 14 19	C 27S 55E15 C 26S 54E 7
112-50-10250 Kennel Creek	SITKA D-4	57 53 57 57 52 56	135 9 17 135 13 57	C 46S 63E11 C 46S 63E17
101-30-10300 Keta River	KETCHIKAN B-2	55 20 11 55 29 14	130 28 24 130 21 51	C 75S 98E26 C 74S 99E 4
101-47-10250 Ketchikan Creek	KETCHIKAN B-5	55 20 29 55 21 25	131 38 23 131 37 16	C 75S 91E30 C 75S 91E20
108-40-10150-2033-3021 Ketili Creek	BRADFIELD CANAL C-6	56 41 32 56 40 22	131 57 57 131 52 50	C 60S 85E12 C 60S 86E14
108-40-10150-2033 Ketili River	PETERSBURG C-1 BRADFIELD CANAL C-6	56 42 56 56 40 21	132 4 29 131 56 29	C 59S 85E31 C 60S 85E13
115-32-10250-2017 Kicking Horse River	SKAGWAY B-2 SKAGWAY A-2	59 15 46 59 13 30	135 37 43 135 38 3	C 30S 58E22 C 30S 58E34
108-40-10150-2060 Kikahe River	BRADFIELD CANAL C-6	56 38 43 56 34 32	131 53 49 131 51 41	C 60S 86E27 C 61S 87E17
192-60-10100 Kiklukh River	ICY BAY BERING GLACIER A-8	59 59 51 60 5 35	143 50 20 143 40 22	C 22S 9E 4 C 20S 10E33
102-60-10680 Kina Creek	CRAIG B-2	55 29 18 55 26 19	132 31 22 132 34 57	C 74S 85E 5 C 74S 84E24
102-60-10680-0010 Kina Lake	CRAIG B-2	55 27 43	132 33 5	C 74S 85E 7
101-71-10040-2006 King Creek	KETCHIKAN D-3	55 50 28 55 48 9	130 50 59 130 46 11	C 69S 95E33 C 70S 95E13
111-17-10100 King Salmon River	JUNEAU A-2	58 2 36 58 5 25	134 20 18 134 25 15	C 44S 68E20 C 44S 67E 2
108-40-10100 King Slough	PETERSBURG C-2	56 39 52 56 38 40	132 25 22 132 27 35	C 60S 82E13 C 60S 82E26
113-41-10420 Kizhuchia Creek	PORT ALEXANDER D-5 PORT ALEXANDER D-4	56 56 13 56 55 21	135 21 9 135 13 55	C 57S 64E 8 C 57S 65E18
101-75-10500 Klahini River	BRADFIELD CANAL A-4 BRADFIELD CANAL A-3	56 3 17 56 3 56	131 2 54 130 59 45	C 67S 93E16 C 67S 93E14
103-15-10270-0010 Klakas Lake	CRAIG A-2	55 1 35	132 21 51	C 79S 87E18
101-80-10150 Klam Creek	KETCHIKAN D-5	55 50 46 55 51 4	131 27 55 131 28 21	C 69S 91E33 C 69S 91E28
103-60-10470-0010 Klawock Lake	CRAIG B-3	55 29 42	132 56 22	C 73S 82E34
103-60-10470 Klawock River	CRAIG C-4 CRAIG B-3	55 32 58 55 28 52	133 5 46 132 53 24	C 73S 81E 9 C 74S 82E 1
115-32-10250-2077 Klehini River	SKAGWAY B-3 SKAGWAY B-4	59 24 42 59 26 59	135 55 43 136 21 54	C 28S 56E29 C 28S 53E15
101-80-10200 Klu Creek	KETCHIKAN D-5	55 50 39 55 50 56	131 26 3 131 23 31	C 69S 91E34 C 69S 91E36
112-12-10250 Kook Creek	SITKA C-3 SITKA C-4	57 40 6 57 38 42	134 56 13 135 2 55	C 48S 65E31 C 49S 65E 6
112-12-10250-0010 Kook Lake	SITKA C-3	57 39 56	134 58 56	C 48S 64E36
111-40-10900 Kowee Creek	JUNEAU B-2	58 17 55 58 17 42	134 25 58 134 26 24	C 41S 67E22 C 41S 67E22
107-10-10650-0010 Krogh Lake	CRAIG D-2	55 55 25	132 20 8	C 68S 85E31
102-30-10650 Kugel Creek	CRAIG A-1	55 2 45 55 2 57	132 15 6 132 14 53	C 79S 87E 2 C 79S 87E 2
182-70-10500 Kunayosh Creek	YAKUTAT B-5 YAKUTAT C-4	59 26 43 59 32 57	139 33 13 139 28 5	C 28S 35E31 C 27S 35E27
108-10-10150 Kunk Creek	PETERSBURG B-2	56 17 5 56 17 2	132 23 36 132 24 32	C 64S 83E36 C 64S 83E35
108-10-10150-0010 Kunk Lake	PETERSBURG B-2	56 16 40	132 25 38	C 64S 83E34
105-31-10030 Kushneahin Creek	PETERSBURG B-5	56 28 19 56 29 46	133 39 45 133 31 47	C 62S 75E26 C 62S 76E15
105-31-10030-0010 Kushneahin Lake	PETERSBURG B-5	56 29 55	133 31 24	C 62S 76E15
109-52-10350 Kutlaku Creek	PORT ALEXANDER C-1	56 37 12 56 37 1	134 7 1 134 7 29	C 60S 72E32 C 61S 72E 2

Stream/Lake	Map Sheet	Lat.	Long.	Legal
109-52-10350-0010 Kutlaku Lake	PORT ALEXANDER C-1	56 36 38	134 8 13	C 61S 72E 2
101-25-10250-0030 Kwain Lake	KETCHIKAN A-5	55 4 47	131 24 7	C 78S 93E28
109-52-10550 Kwatahein Creek	PORT ALEXANDER C-1	56 35 44	134 13 58	C 61S 72E 7
		56 34 56	134 9 26	C 61S 72E15
183-20-11870-2041 Kwik Stream	YAKUTAT D-6	59 54 15	139 58 28	C 23S 32E20
		59 55 48	140 0 49	C 23S 32E 7
115-20-10200 Lace River	JUNEAU D-3	58 50 37	134 56 34	C 35S 63E 8
		59 0 0	134 57 48	C 33S 63E19
106-30-10330 Lake Bay Creek	PETERSBURG A-3	56 0 46	132 55 27	C 67S 81E32
		56 0 8	132 55 23	C 68S 81E 5
101-75-10300-2014 Lake Creek	BRADFIELD CANAL A-3	56 8 3	130 58 3	C 66S 93E24
		56 9 20	130 55 0	C 66S 94E 8
111-50-10420-2010 Lake Creek	JUNEAU B-2	58 23 30	134 37 54	C 40S 65E23
		58 23 56	134 37 56	C 40S 65E14
102-60-10440-0010 Lake Mary	CRAIG B-2	55 26 41	132 30 23	C 74S 85E21
102-70-10580-2006 Lava Creek	CRAIG C-2	55 42 26	132 36 23	C 71S 83E13
		55 43 42	132 34 31	C 71S 84E 8
106-30-10870 Lava Creek	PETERSBURG A-4	56 14 35	133 6 24	C 65S 80E 7
		56 14 18	133 6 32	C 65S 79E13
111-40-10890 Lawson Creek	JUNEAU B-2	58 17 10	134 24 31	C 41S 67E26
		58 17 5	134 24 44	C 41S 67E26
101-45-10320 Leask Creek	KETCHIKAN C-5	55 30 40	131 30 54	C 73S 91E25
		55 31 14	131 35 4	C 73S 91E21
101-45-10320-0020 Leask Lake	KETCHIKAN C-5	55 32 0	131 33 54	C 73S 91E15
101-71-10040-2015 Leduc River	KETCHIKAN D-3	55 54 23	130 47 13	C 69S 95E12
	BRADFIELD CANAL A-2	56 11 59	130 26 53	C 65S 97E25
111-40-10100 Lemon Creek	JUNEAU B-2	58 21 5	134 30 25	C 40S 66E34
		58 22 47	134 26 30	C 40S 66E25
111-50-10300 Lena Creek	JUNEAU B-3	58 23 47	134 44 49	C 40S 65E18
		58 23 25	134 43 43	C 40S 65E20
113-61-10030 Leo Creek	SITKA B-6	57 25 40	135 51 27	C 51S 59E24
		57 26 11	135 50 11	C 51S 60E19
113-61-10030-0010 Leo, Lake	SITKA B-6	57 25 38	135 51 5	C 51S 60E19
110-31-10020 Libby Creek	SUMDUM B-5	57 28 10	133 30 35	C 51S 74E10
		57 29 3	133 27 47	C 51S 74E 1
101-45-10830 Licking Creek	KETCHIKAN C-5	55 33 23	131 20 4	C 73S 93E 7
	KETCHIKAN C-4	55 34 40	131 19 0	C 72S 92E33
111-90-10050 Limestone Creek	TAKU RIVER A-6	58 2 12	133 56 16	C 44S 70E22
		58 2 14	133 53 14	C 44S 70E24
102-60-10960-0010 Lindman Lake	CRAIG C-2	55 36 34	132 29 55	C 72S 84E23
102-60-10990 Linkum Creek	CRAIG C-2	55 32 23	132 23 56	C 73S 86E18
		55 32 47	132 23 46	C 73S 86E18
113-95-10060 Lisianski River	SITKA D-7	57 50 28	136 1 17	C 46S 58E33
	SITKA D-6	57 48 24	135 54 33	C 47S 59E 7
115-32-10250-2077-3078 Little Boulder Creek	SKAGWAY B-4	59 25 27	136 7 55	C 28S 55E30
		59 26 8	136 7 41	C 28S 55E19
106-41-10350 Little Creek	PETERSBURG B-5	56 16 15	133 20 53	C 64S 77E35
		56 16 46	133 21 37	C 64S 77E35
104-20-10300-2006-0010 Little Devil Lake	DIXON ENTRANCE D-4	54 59 53	133 5 4	C 79S 82E29
109-42-10041 Little Gunnuk Creek	PETERSBURG D-6	56 58 9	133 55 42	C 56S 72E35
		56 58 9	133 54 57	C 56S 72E35
106-10-10060 Little Ratz Creek	CRAIG D-2	55 51 35	132 34 39	C 69S 84E29
		55 50 47	132 37 31	C 69S 83E36
191-20-13400-2025 Little River	ICY BAY D-2	59 59 24	141 49 44	C 22S 21E21
	BERING GLACIER A-3	60 1 23	141 48 54	C 22S 21E10
115-32-10250-2067-3002 Little Salmon River	SKAGWAY B-3	59 22 49	135 58 49	C 29S 56E 9
		59 23 4	136 5 6	C 29S 55E 1
106-30-10670-2004-3030 Logjam Creek	CRAIG D-3	55 56 0	132 58 48	C 68S 80E35
		55 46 31	132 56 32	C 70S 81E26
182-80-10100 Lost River	YAKUTAT B-5	59 27 11	139 36 33	C 28S 34E26
		59 29 48	139 33 58	C 28S 34E13
105-32-10010 Lovelace Creek	PETERSBURG C-5	56 33 17	133 39 18	C 61S 75E26
		56 32 18	133 32 18	C 61S 76E34

Stream/Lake	Map Sheet	Lat.	Long.	Legal
101-43-10330-0010 Low Lake	KETCHIKAN B-4	55 23 51	131 11 41	C 75S 94E 6
101-51-10060-0010 Lower Checats Lake	KETCHIKAN B-3	55 27 51	130 52 16	C 74S 96E 7
181-10-10100-0010 Lower Doame Lake	YAKUTAT A-1	59 8 35	138 9 14	C 32S 43E14
101-90-10600-0010 Lower Wolf Lake	KETCHIKAN C-5	55 33 34	131 37 1	C 73S 91E 8
183-20-11870-2040 Lucia Stream	YAKUTAT D-6	59 54 16 59 55 57	139 58 20 139 56 12	C 23S 32E20 C 23S 32E 9
106-10-10300-2070 Luck Creek	CRAIG D-3	55 55 41 55 51 58	132 45 54 132 46 29	C 68S 82E32 C 69S 82E24
106-10-10300-0010 Luck Lake	CRAIG D-3	55 56 27	132 46 10	C 68S 82E29
101-90-10680 Lunch Creek	KETCHIKAN C-6	55 30 43 55 30 38	131 43 25 131 43 18	C 73S 90E27 C 73S 90E27
191-20-13400-2033-3005 Lydick Creek	ICY BAY D-2	59 59 26 59 59 59	141 48 0 141 47 21	C 22S 21E22 C 22S 21E22
191-20-13400-2033 Lydick Creek	ICY BAY D-2 BERING GLACIER A-3	59 59 20 60 0 34	141 48 22 141 46 10	C 22S 21E22 C 22S 21E14
106-30-10720 Mabel Creek	PETERSBURG A-4	56 1 58 56 1 30	133 3 58 133 3 38	C 67S 80E29 C 67S 80E29
101-45-10160-0010 Mahoney Lake	KETCHIKAN B-5	55 25 18	131 31 18	C 74S 91E25
113-21-10020 Maksoutof River	PORT ALEXANDER C-3	56 30 17 56 30 32	134 58 14 134 57 57	C 62S 67E 9 C 62S 67E 9
108-40-10060 Mallard Slough	PETERSBURG C-2	56 42 33 56 43 2	132 32 26 132 30 5	C 59S 82E32 C 59S 82E33
183-20-10800 Manby Stream	YAKUTAT C-7	59 41 51 59 44 58	140 19 29 140 20 4	C 26S 30E 3 C 25S 30E16
104-20-10100-0010 Manhattan Lake	CRAIG A-4	55 5 21	133 8 31	C 78S 81E24
101-71-10430 Manzanita Creek	KETCHIKAN C-3	55 35 45 55 35 45	130 58 38 130 59 7	C 72S 94E27 C 72S 94E27
105-42-10060 Marble Creek	PETERSBURG A-5	56 10 31 56 10 45	133 27 38 133 26 42	C 66S 77E 2 C 66S 77E 2
101-45-10865 Marble Creek	KETCHIKAN B-4	55 29 50 55 30 0	131 17 56 131 17 47	C 73S 93E33 C 73S 93E33
114-40-10380 Marble Creek	MT FAIRWEATHER A-1	58 4 34 58 2 34	136 8 55 136 11 15	C 44S 57E 7 C 44S 56E24
101-90-10390-0010 Margaret Lake	KETCHIKAN C-5	55 41 6	131 35 40	C 71S 90E27
114-50-10300 Margret Creek	MT FAIRWEATHER A-2	58 7 55 58 6 4	136 20 0 136 21 16	C 43S 55E24 C 43S 55E36
107-40-10380 Marten Creek	BRADFIELD CANAL A-6	56 13 53 56 14 10	131 52 55 131 52 16	C 65S 87E13 C 65S 88E18
101-30-10600 Marten River	KETCHIKAN A-2 KETCHIKAN B-1	55 9 30 55 18 37	130 31 47 130 18 30	C 77S 99E29 C 76S 99E 1
102-60-10840 Maybeso Creek	CRAIG B-3 CRAIG C-3	55 29 16 55 30 20	132 40 0 132 46 41	C 74S 84E 5 C 73S 83E27
101-80-10680-0020 McDonald, Lake	KETCHIKAN D-6	55 57 53	131 50 19	C 68S 88E20
102-60-10870-2021 McGilvery Creek	CRAIG C-3	55 34 12 55 31 41	132 42 28 132 47 11	C 73S 84E 6 C 73S 83E22
111-50-10500-2003-3060 McGinnis Creek	JUNEAU B-2	58 26 29 58 27 20	134 38 41 134 37 40	C 39S 65E35 C 39S 65E35
111-50-10500-2003-3060-4019 McGinnis Creek	JUNEAU B-2	58 27 5 58 27 26	134 37 58 134 37 45	C 39S 65E35 C 39S 65E26
106-21-10040-0010 McHenry Lake	PETERSBURG A-2	56 3 48	132 20 41	C 67S 84E13
113-95-10025 Meadow Creek	MT FAIRWEATHER A-1	58 1 0 58 1 4	136 18 9 136 16 45	C 44S 56E31 C 44S 56E32
111-50-10500-0020 Mendenhall Lake	JUNEAU B-2	58 25 24	134 34 23	C 40S 66E 6
111-50-10500 Mendenhall River	JUNEAU B-2	58 21 28 58 24 44	134 36 27 134 34 31	C 40S 65E36 C 40S 66E 7
102-80-10050 Meyers Stream	CRAIG C-1	55 44 20 55 43 38	132 14 53 132 14 2	C 71S 86E 5 C 71S 86E 9
106-43-10190 Middle Creek	PETERSBURG C-4	56 38 21 56 35 59	133 14 51 133 16 17	C 60S 77E26 C 61S 78E 8

Stream/lake	Map Sheet	Lat.	Long.	Legal
182-70-11000 Middle Slough	YAKUTAT B-4	59 24 25 59 25 39	139 27 21 139 29 42	C 29S 35E13 C 29S 35E 2
107-40-10070 Mill Creek	PETERSBURG B-1	56 27 35 56 28 1	132 12 17 132 11 40	C 62S 85E30 C 62S 85E30
182-70-12000-2020 Miller Creek	YAKUTAT B-3	59 27 0 59 29 56	139 6 51 139 0 59	C 28S 37E34 C 28S 38E 8
102-30-10890-0010 Miller Lake	CRAIG A-1	55 8 33	132 13 29	C 78S 87E 1
103-80-10330-2007-3005 Mink Creek	CRAIG D-5	55 46 20 55 45 56	133 23 54 133 23 42	C 70S 78E26 C 70S 78E26
191-10-11470 Mink Creek	BERING GLACIER A-4	60 4 32 60 5 56	142 27 50 142 24 24	C 21S 17E23 C 21S 18E18
111-13-10100 Mole River	SITKA C-1	57 38 50 57 35 26	134 6 1 134 9 52	C 49S 70E 1 C 49S 70E27
102-50-10280-0010 Monie Lake	CRAIG B-1	55 19 27	132 10 22	C 75S 87E34
111-50-10500-2003 Montana Creek	JUNEAU B-2	58 22 54 58 27 19	134 35 48 134 40 0	C 40S 65E24 C 39S 65E34
102-60-10560 Monument Creek	CRAIG B-2	55 26 14 55 26 40	132 23 38 132 23 44	C 74S 86E19 C 74S 86E19
111-32-10320-2021 Moose Creek	TAKU RIVER C-6	58 31 43 58 33 3	133 50 33 133 50 28	C 38S 70E34 C 38S 70E27
115-32-10250-2123-0010 Mosquito Lake	SKAGWAY B-3	59 27 43	136 1 9	C 28S 55E11
182-70-10100-0020 Mountain Lake	YAKUTAT C-4	59 39 42	139 20 44	C 26S 36E17
114-23-10700 Mud Bay River	JUNEAU A-6	58 10 33 58 5 59	135 57 29 135 58 3	C 43S 58E 5 C 43S 58E32
106-41-10380 Mud Creek	PETERSBURG B-5	56 18 59 56 19 21	133 20 40 133 20 44	C 64S 77E14 C 64S 77E14
182-30-10800 Muddy Creek	YAKUTAT A-2	59 9 59 59 12 14	138 38 4 138 42 27	C 32S 40E 1 C 31S 40E28
108-60-10030 Muddy River	PETERSBURG D-3 PETERSBURG D-2	56 54 15 56 53 26	132 49 41 132 39 53	C 57S 80E28 C 57S 81E33
115-32-10250-2077-3038 Muncaster Creek	SKAGWAY B-3	59 25 17 59 25 48	136 3 20 136 3 35	C 28S 55E28 C 28S 55E21
102-30-10770 Myrtle Creek	CRAIG A-1	55 4 7 55 4 11	132 7 52 132 7 57	C 78S 88E34 C 78S 88E34
101-90-10500 Naha River	KETCHIKAN C-5	55 35 34 55 32 57	131 35 33 131 30 7	C 72S 90E27 C 73S 91E12
101-11-10390-0010 Nakat Lake	PRINCE RUPERT D-3	54 55 27	130 42 47	C 80S 98E19
109-10-10165-0010 Nakvassin Lake	PORT ALEXANDER B-3	56 27 12	134 44 15	C 62S 68E36
106-41-10280 Narrow Creek	PETERSBURG B-4	56 16 36 56 16 25	133 19 10 133 18 46	C 64S 77E36 C 64S 77E36
115-32-10250-2143-3005 Nataga Creek	SKAGWAY C-3	59 32 21 59 32 23	136 5 55 136 7 28	C 27S 55E17 C 27S 55E18
103-90-10260 Naukati Creek	CRAIG D-4	55 53 19 55 53 39	133 8 43 133 4 55	C 69S 80E16 C 69S 80E13
106-22-10160-0010 Navy Lake	PETERSBURG A-2	56 4 47	132 25 21	C 67S 84E 9
101-90-10100 Neets Creek	KETCHIKAN D-5	55 47 13 55 47 2	131 29 17 131 28 10	C 70S 91E20 C 70S 91E21
101-90-10100-2004-0010 Neets Lake	KETCHIKAN D-5	55 46 46	131 28 32	C 70S 91E21
110-34-10140 Negro Creek	SUMDUM B-5	57 17 7 57 16 9	133 24 49 133 25 4	C 53S 75E12 C 53S 75E13
111-40-10960 Neilson Creek	JUNEAU B-2	58 19 57 58 19 52	134 29 50 134 30 5	C 41S 67E 8 C 41S 67E 8
114-33-10230 Neka River	JUNEAU A-6	58 3 26 58 6 51	135 47 17 135 51 53	C 44S 59E17 C 43S 58E25
115-34-10230-2011 Nelson Creek	SKAGWAY B-1	59 29 58 59 29 56	135 21 7 135 21 44	C 27S 59E27 C 27S 59E27
102-10-10600-0010 Nichols Lake	DIXON ENTRANCE D-1	54 45 27	132 11 26	C 82S 88E13
111-50-10670 Ninemile Creek	JUNEAU B-2	58 20 13 58 19 58	134 34 28 134 33 50	C 41S 66E 2 C 41S 66E11
108-40-10150-2007 North Arm Creek	PETERSBURG C-1	56 41 6 56 41 41	132 18 19 132 19 31	C 60S 83E11 C 60S 83E 3

Stream/lake	Map Sheet	Lat.	Long.	Legal
107-40-10530-2003 North Fork Bradfield River	BRADFIELD CANAL A-5 BRADFIELD CANAL B-5	56 14 6 56 23 12	131 27 16 131 25 17	C 65S 90E14 C 63S 90E19
112-50-10300 North Fork Freshwater Creek	SITKA D-4	57 56 30 57 57 7	135 13 26 135 16 3	C 45S 63E28 C 45S 63E19
115-34-10230-2019 Nourse River	SKAGWAY C-1	59 36 22 59 36 54	135 19 31 135 21 31	C 26S 59E23 C 26S 59E15
111-50-10500-2010 Nugget Creek	JUNEAU B-2	58 25 7 58 25 36	134 32 25 134 32 13	C 40S 66E 8 C 40S 66E 5
106-41-10260 Number Four, Creek	PETERSBURG B-4	56 16 47 56 16 49	133 18 5 133 17 48	C 64S 78E31 C 64S 78E31
106-41-10230 Number One, Creek	PETERSBURG B-4	56 17 9 56 17 14	133 18 24 133 18 6	C 64S 78E30 C 64S 78E30
106-41-10250 Number Three, Creek	PETERSBURG B-4	56 16 55 56 16 57	133 18 9 133 17 52	C 64S 78E31 C 64S 78E31
102-60-10950-0010 Number Three, Lake	CRAIG C-2	55 38 18	132 34 36	C 72S 84E 8
106-41-10240 Number Two, Creek	PETERSBURG B-4	56 17 0 56 17 7	133 18 14 133 18 1	C 64S 78E31 C 64S 78E30
107-40-10250 Oerns Creek	BRADFIELD CANAL B-6	56 22 51 56 20 48	131 56 27 131 52 5	C 63S 86E26 C 64S 87E 5
108-40-10500 Ohmer Creek	PETERSBURG C-3	56 34 39 56 34 20	132 44 26 132 47 4	C 61S 81E15 C 61S 81E21
102-60-10240 Old Tom Creek	CRAIG B-2	55 23 51 55 22 17	132 24 13 132 25 33	C 75S 86E 6 C 75S 85E13
107-30-10700 Olive Creek	PETERSBURG A-1 PETERSBURG A-2	56 10 44 56 10 24	132 19 37 132 21 8	C 66S 85E 6 C 66S 84E 1
102-60-10160 Omar Creek	CRAIG B-2	55 19 31 55 19 15	132 21 22 132 21 27	C 75S 86E33 C 75S 86E33
182-80-10100-2005-3022 Ophir Creek	YAKUTAT C-5	59 30 48 59 32 35	139 45 42 139 41 44	C 28S 33E 2 C 27S 34E29
183-20-11100 Oscar Stream	YAKUTAT C-6 YAKUTAT D-6	59 44 11 59 45 35	140 10 33 140 13 40	C 25S 31E21 C 25S 31E 7
114-23-10700-2005-0010 Otter Lake	JUNEAU A-6	58 8 3	135 52 51	C 43S 58E23
111-15-10300 Pack Creek	SITKA D-1 SITKA D-2	57 54 18 57 54 47	134 17 20 134 21 27	C 46S 69E 6 C 46S 68E 2
108-10-10050 Pat Creek	PETERSBURG B-2 PETERSBURG B-1	56 20 33 56 20 57	132 20 18 132 18 16	C 64S 84E 8 C 64S 84E 4
110-12-10070 Patterson River	PETERSBURG D-3	56 57 53 56 57 1	132 47 12 132 43 14	C 56S 79E36 C 57S 81E 6
102-20-10400-0010 Paul Lake	CRAIG A-1	55 8 36	132 4 57	C 77S 88E36
102-60-10930 Paul Young Creek	CRAIG C-2	55 35 29 55 36 0	132 34 39 132 37 46	C 72S 84E29 C 72S 83E25
112-50-10100-0010 Pavlof Lake	SITKA D-4	57 50 39	135 2 54	C 46S 64E33
112-50-10100 Pavlof River	SITKA D-4	57 50 33 57 50 35	135 2 0 135 10 3	C 46S 64E34 C 46S 63E35
113-95-10030 Pelican Creek	SITKA D-7	57 57 27 57 57 22	136 13 1 136 12 10	C 45S 57E20 C 45S 57E20
102-30-10280 Perkins Creek	DIXON ENTRANCE D-1	54 56 43 54 55 29	132 10 36 132 8 2	C 80S 88E 8 C 80S 88E22
103-25-10220 Perry Creek	CRAIG B-3	55 16 38 55 17 26	132 40 6 132 40 39	C 76S 84E17 C 76S 84E 8
106-44-10600 Petersburg Creek	PETERSBURG D-4	56 50 26 56 54 17	133 3 16 133 13 9	C 58S 78E13 C 57S 77E25
106-44-10600-0010 Petersburg Lake	PETERSBURG D-4	56 52 26	133 10 29	C 58S 78E 6
111-50-10100 Peterson Creek	JUNEAU B-3	58 29 45 58 28 20	134 46 44 134 45 28	C 39S 64E13 C 39S 64E24
111-50-10750 Peterson Creek	JUNEAU B-3 JUNEAU B-2	58 17 45 58 16 23	134 40 30 134 37 47	C 41S 66E19 C 41S 66E33
113-95-10040 Phonograph Creek	SITKA D-7	57 54 27 57 54 42	136 8 7 136 7 7	C 46S 57E 2 C 46S 57E 2
106-41-10210 Pine Creek	PETERSBURG B-4	56 19 32 56 16 33	133 16 48 133 14 31	C 64S 78E17 C 64S 78E33
113-22-10280-0010 Plotnikof Lake	PORT ALEXANDER C-3	56 33 51	134 53 56	C 61S 67E23
113-22-10080-0010 Politofski Lake	PORT ALEXANDER C-3	56 44 36	134 56 36	C 59S 66E24

Stream/lake	Map Sheet	Lat.	Long.	Legal
102-60-10360 Polk Creek	CRAIG B-2	55 19 0 55 18 37	132 27 36 132 27 2	C 75S 85E35 C 76S 85E 2
102-60-10970 Poor Man Creek	CRAIG C-2	55 33 6 55 34 29	132 25 59 132 26 43	C 73S 85E12 C 73S 85E 2
106-30-10100 Porcupine Creek	PETERSBURG A-2	56 7 48 56 6 36	132 39 15 132 38 19	C 66S 82E24 C 66S 83E31
115-32-10250-2077-3111 Porcupine Creek	SKAGWAY B-4	59 25 38 59 24 50	136 13 14 136 13 58	C 28S 54E21 C 28S 54E28
113-91-10110 Porcupine River	SITKA D-8	57 49 55 57 49 56	136 21 5 136 20 44	C 46S 56E33 C 46S 56E33
103-25-10300 Portage Creek	CRAIG B-2	55 16 35 55 15 58	132 32 22 132 30 22	C 76S 85E18 C 76S 85E21
116-14-11100-2004 Portage Creek	MT FAIRWEATHER C-6 MT FAIRWEATHER C-5	58 40 18 58 39 58	137 40 32 137 38 50	C 37S 47E 8 C 37S 47E16
107-40-10070-2010 Porterfield Creek	PETERSBURG B-1	56 28 35 56 28 18	132 8 42 132 7 4	C 62S 85E21 C 62S 85E27
111-33-10100 Prospect Creek	TAKU RIVER A-6	58 2 52 58 4 36	133 48 17 133 51 2	C 44S 71E16 C 44S 71E 8
113-63-10090 Range Creek	SITKA B-5	57 26 46 57 24 50	135 32 16 135 30 24	C 51S 61E13 C 51S 62E29
106-10-10100 Ratz Creek	CRAIG D-2	55 53 27 55 51 21	132 37 21 132 39 47	C 69S 83E13 C 69S 83E27
111-40-10860 Ready Bullion Creek	JUNEAU B-2	58 15 13 58 15 9	134 20 42 134 20 57	C 42S 68E 6 C 42S 68E 6
101-30-10300-2012 Red Creek	KETCHIKAN B-2	55 23 19 55 22 34	130 22 26 130 21 56	C 75S 99E 4 C 75S 99E 9
106-41-10300-0010 Red Lake	PETERSBURG B-4	56 15 17	133 19 5	C 65S 78E10
106-41-10300-0001 Red Lake	PETERSBURG A-4	56 14 36	133 19 29	C 65S 78E10
115-32-10250-2175-3007 Red Water Slough	SKAGWAY C-3	59 38 11 59 38 19	135 58 56 135 59 11	C 26S 55E12 C 26S 55E 1
182-70-10100-2031-0010 Redfield, Lake	YAKUTAT C-5	59 39 5	139 30 14	C 26S 35E21
113-41-10440-0010 Redoubt Lake	PORT ALEXANDER D-4	56 54 7	135 12 36	C 57S 65E29
101-80-10840-0010 Reflection Lake	BRADFIELD CANAL A-5	56 2 2	131 35 28	C 67S 89E26
103-25-10420 Reynolds Creek	CRAIG A-2	55 12 53 55 13 5	132 36 11 132 35 14	C 77S 85E 9 C 77S 85E 3
101-75-10800 Robinson Creek	KETCHIKAN D-4	55 53 11 55 54 6	131 4 33 131 3 10	C 69S 93E13 C 69S 94E 7
102-60-10370 Rock Creek	CRAIG B-2	55 18 54 55 18 42	132 27 58 132 28 15	C 76S 85E 3 C 76S 85E 3
113-54-10070 Rodman Creek	SITKA B-5 SITKA B-4	57 26 6 57 20 5	135 23 41 135 16 22	C 51S 62E24 C 52S 63E27
113-72-10040-2019 Rust Creek	SITKA C-6	57 38 2 57 38 14	135 59 42 135 59 36	C 49S 59E 7 C 49S 59E 7
109-44-10390 Saginaw Creek	PORT ALEXANDER D-1	56 50 32 56 49 10	134 9 15 134 13 15	C 58S 71E13 C 58S 71E27
101-75-10760 Saks Creek	KETCHIKAN D-4	55 57 2 55 57 32	131 7 35 131 5 2	C 68S 92E25 C 68S 93E19
106-10-10040 Sal Creek	CRAIG D-2	55 48 45 55 48 13	132 30 38 132 33 53	C 70S 84E10 C 70S 84E17
106-41-10150-2003-0010 Salmon Bay Lake	PETERSBURG B-4	56 15 23	133 11 37	C 65S 79E 4
106-41-10270 Salmon Creek	PETERSBURG B-4	56 16 34 56 16 13	133 18 2 133 17 58	C 64S 78E31 C 64S 78E31
111-40-10150 Salmon Creek	JUNEAU B-2	58 19 50 58 20 0	134 28 21 134 27 35	C 41S 67E 9 C 41S 67E 9
113-41-10320 Salmon Creek	PORT ALEXANDER D-4	56 58 38 56 56 29	135 8 45 135 3 54	C 56S 65E31 C 57S 66E 7
102-60-10870-0020 Salmon Lake	CRAIG C-2	55 34 31	132 39 35	C 73S 84E 4
113-41-10320-0010 Salmon Lake	PORT ALEXANDER D-4	56 57 46	135 8 54	C 57S 65E 3
101-15-10500 Salmon River	KETCHIKAN D-1 BRADFIELD CANAL A-1	55 54 2 56 1 33	130 1 22 130 4 15	C 69S100E12 C 67S 99E26
114-23-10080 Salmon River	JUNEAU B-6	58 24 5 58 28 39	135 43 56 135 44 41	C 40S 59E18 C 39S 59E19

Stream/Lake	Map Sheet	Lat.	Long.	Legal
113-96-10020 Saltery River	SITKA D-7	57 54 9 57 53 49	136 16 12 136 14 31	C 46S 56E12 C 46S 57E 7
103-90-10140 Sarkar Creek	CRAIG D-4	55 57 6 55 58 38	133 14 20 133 5 28	C 68S 79E30 C 68S 80E18
103-90-10140-0010 Sarkar Lake	CRAIG D-4	55 57 5	133 12 33	C 68S 79E28
109-10-10090 Sashin Creek	PORT ALEXANDER B-2	56 22 49 56 22 28	134 39 4 134 39 46	C 63S 69E28 C 63S 69E29
111-40-10100-2036 Sawmill Creek	JUNEAU B-2	58 22 9 58 22 10	134 28 6 134 27 49	C 40S 66E26 C 40S 66E26
113-41-10210 Sawmill Creek	SITKA A-4	57 3 4 57 3 16	135 13 43 135 13 28	C 55S 64E34 C 55S 64E34
115-20-10520 Sawmill Creek	JUNEAU C-3	58 42 56 58 43 6	134 56 16 134 53 47	C 36S 63E29 C 36S 63E27
101-75-10300-2025 Sawmill Slough	BRADFIELD CANAL A-3 BRADFIELD CANAL B-3	56 13 37 56 16 5	130 53 35 130 51 53	C 65S 94E16 C 65S 94E 3
110-12-10050 Scenery Creek	SUMDUM A-3	57 4 52 57 4 53	132 47 14 132 44 49	C 55S 79E24 C 55S 80E19
101-43-10410-2014 Sea Level Creek	KETCHIKAN B-4	55 22 8 55 21 59	131 10 46 131 10 33	C 75S 94E18 C 75S 94E18
114-32-10040 Seagull Creek	JUNEAU A-5 SITKA D-5	58 0 57 57 59 0	135 33 37 135 31 52	C 44S 60E35 C 45S 61E 9
112-50-10380 Seal Creek	SITKA D-4	57 56 3 57 57 25	135 9 2 135 8 48	C 45S 63E26 C 45S 63E24
182-70-11400 Seal Creek	YAKUTAT B-4 YAKUTAT C-4	59 24 46 59 31 17	139 23 59 139 20 18	C 29S 36E 8 C 28S 36E 5
114-60-10800-2004-0040 Seclusion, Lake	MT FAIRWEATHER C-2	58 32 23	136 21 56	C 38S 55E29
101-90-10690 Second Waterfall Creek	KETCHIKAN B-6	55 29 42 55 29 33	131 45 21 131 44 54	C 73S 90E32 C 73S 90E33
102-70-10550-0010 Setter Lake	CRAIG C-2	55 39 7	132 31 11	C 72S 84E 3
103-90-10420 Shaheen Creek	CRAIG C-4	55 44 50 55 40 24	133 14 48 133 11 56	C 71S 79E 2 C 71S 80E31
105-42-10150 Shakan Creek	PETERSBURG A-5	56 8 20 56 8 7	133 27 41 133 27 29	C 66S 77E23 C 66S 77E23
108-40-10150-2029 Shakes Slough	PETERSBURG C-1	56 42 49 56 43 43	132 6 17 132 7 25	C 59S 84E36 C 59S 84E25
111-40-10280 Sheep Creek	JUNEAU B-1	58 15 40 58 16 6	134 19 24 134 19 22	C 42S 68E 5 C 41S 68E32
115-31-10330 Sherman Creek	JUNEAU D-4	58 52 8 58 52 1	135 8 22 135 6 47	C 35S 62E 6 C 35S 62E 5
103-60-10130 Shinaku Creek	CRAIG C-4	55 36 29 55 39 51	133 8 51 133 4 25	C 72S 80E21 C 71S 80E36
106-41-10430 Shine Creek	PETERSBURG B-5	56 19 37 56 18 50	133 26 31 133 27 20	C 64S 77E18 C 64S 77E18
105-43-10020-0010 Shipley Lake	PETERSBURG A-5	56 5 35	133 27 14	C 67S 77E 2
101-45-10900 Shoal Creek	KETCHIKAN B-4	55 26 17 55 25 57	131 16 21 131 15 44	C 74S 93E22 C 74S 93E22
191-20-11600 Shokum Creek	BERING GLACIER A-3	60 1 39 60 1 59	142 5 53 142 5 13	C 22S 19E12 C 22S 19E 1
101-80-10840 Short Creek	BRADFIELD CANAL A-5	56 0 16 56 4 34	131 31 39 131 38 50	C 68S 90E 5 C 67S 89E 9
111-50-10140 Shrine Creek	JUNEAU B-3	58 28 16 58 27 31	134 47 0 134 46 13	C 39S 64E24 C 39S 64E25
108-40-10150-2034 Shuktusa Branch	PETERSBURG C-1	56 42 13 56 40 11	132 4 33 132 6 46	C 60S 85E 6 C 60S 84E13
113-72-10040-0010 Sister Lake	SITKA C-6	57 37 40	135 59 25	C 49S 59E17
113-59-10040 Sitkoh Creek	SITKA C-3 SITKA C-4	57 31 11 57 30 54	134 57 30 135 2 30	C 50S 65E22 C 50S 65E19
113-59-10040-0010 Sitkoh Lake	SITKA C-4	57 30 28	135 4 22	C 50S 64E25
109-42-10050 Sitkum Creek	PETERSBURG D-6	56 55 56 56 57 57	133 52 6 133 50 59	C 57S 73E14 C 56S 73E32
182-70-10100-0010 Situk Lake	YAKUTAT C-4	59 38 33	139 24 1	C 26S 35E24
182-70-10100 Situk River	YAKUTAT B-5 YAKUTAT C-4	59 26 47 59 38 54	139 33 58 139 20 37	C 28S 34E36 C 26S 36E20

Stream/Lake	Map Sheet	Lat.	Long.	Legal
115-34-10300 Skagway River	SKAGWAY B-1	59 27 25 59 30 0	135 19 24 135 15 18	C 28S 59E11 C 27S 60E29
101-55-10900 Skull Creek	KETCHIKAN B-3	55 17 13 55 15 20	130 51 5 130 51 43	C 76S 96E17 C 76S 96E29
111-50-10070-2004-3006-4006 Slate Creek	JUNEAU B-3	58 29 32 58 29 0	134 43 10 134 43 39	C 39S 65E17 C 39S 65E20
115-20-10030 Slate Creek	JUNEAU D-4	58 47 26 58 47 57	135 1 56 135 2 35	C 35S 62E35 C 35S 62E27
102-70-10760 Slide Creek	CRAIG D-2	55 45 16 55 45 52	132 29 25 132 32 31	C 70S 84E35 C 70S 84E28
115-32-10250-2067-3001-4022 Slide Creek	SKAGWAY B-3	59 21 3 59 21 0	135 56 23 135 57 14	C 29S 56E23 C 29S 56E22
109-42-10070 Slo Duc Creek	PETERSBURG D-6	56 55 19 56 55 23	133 50 39 133 49 43	C 57S 73E13 C 57S 74E18
109-42-10030 Small Point White Creek	PETERSBURG D-6	56 59 26 56 59 22	133 57 50 133 56 22	C 56S 72E28 C 56S 72E27
101-90-10750 Smugglers Creek	KETCHIKAN C-6	55 35 50 55 35 47	131 58 36 131 58 43	C 72S 88E30 C 72S 88E30
101-30-10750 Sockeye Creek	KETCHIKAN A-3	55 5 54 55 5 56	130 42 34 130 42 19	C 78S 98E19 C 78S 98E19
111-32-10320-2013 Sockeye Creek	TAKU RIVER B-6 TAKU RIVER C-6	58 29 50 58 32 24	133 59 0 134 0 0	C 39S 69E14 C 38S 69E27
103-40-10130 Soda Creek	CRAIG B-3	55 16 52 55 17 31	132 55 8 132 54 49	C 76S 82E15 C 76S 82E11
192-30-11500 South Channel Yakataga River	BERING GLACIER A-4	60 4 37 60 6 39	142 28 37 142 15 43	C 21S 17E23 C 21S 18E12
108-40-10150-2008-3010 South Fork Andrew Creek	PETERSBURG C-1	56 39 3 56 35 30	132 12 14 132 8 36	C 60S 84E20 C 61S 85E 9
101-71-10040-2018 South Fork Chickamin River	KETCHIKAN D-3 KETCHIKAN D-2	55 52 32 55 53 5	130 44 23 130 35 6	C 69S 96E20 C 69S 97E17
115-20-10620-2006 South Fork Cowee Creek	JUNEAU C-3	58 37 28 58 35 41	134 52 1 134 50 40	C 37S 64E33 C 38S 64E 9
181-10-10100-2006 South Fork Doame River	YAKUTAT A-1	59 4 44 59 4 28	138 17 20 138 7 4	C 33S 43E 5 C 33S 44E 9
114-21-10210-0010 South Trick Lake	MT FAIRWEATHER B-3	58 21 36	136 42 9	C 40S 53E32
114-27-10300 Spasski Creek	JUNEAU A-4	58 5 19 58 1 1	135 17 11 135 15 4	C 44S 62E 4 C 44S 62E34
111-33-10300 Speel River	TAKU RIVER A-6 TAKU RIVER A-5	58 8 4 58 11 30	133 42 55 133 34 8	C 43S 71E24 C 42S 72E36
102-50-10370 Spiral Creek	CRAIG B-1	55 22 16 55 22 1	132 14 14 132 15 11	C 75S 87E18 C 75S 87E18
110-32-10070 Spruce Creek	SUMDUM C-5 SUMDUM C-4	57 35 42 57 35 52	133 20 8 133 19 36	C 49S 75E26 C 49S 75E26
182-40-10100-2018-3009-0010 Square Lake	YAKUTAT A-2	59 14 13	138 43 13	C 31S 40E 9
106-30-10820 Squaw Creek	PETERSBURG A-4	56 7 54 56 8 20	133 5 13 133 5 25	C 66S 80E19 C 66S 80E19
113-96-10030 Stag River	SITKA D-7	57 53 48 57 53 12	136 16 24 136 15 47	C 46S 56E12 C 46S 56E13
103-90-10310 Staney Creek	CRAIG D-4 CRAIG C-4	55 49 12 55 44 3	133 9 11 133 0 14	C 70S 80E 9 C 71S 81E 9
116-12-10030 Steelhead Creek	MT FAIRWEATHER C-5	58 34 46 58 35 22	137 32 57 137 30 15	C 38S 48E18 C 38S 48E 9
113-95-10070 Steelhead River	SITKA D-7	57 51 55 57 48 54	136 5 56 136 3 26	C 46S 57E24 C 47S 58E 8
111-50-10500-2006 Steep Creek	JUNEAU B-2	58 25 2 58 24 47	134 32 54 134 32 14	C 40S 66E 8 C 40S 66E 8
108-40-10150 Stikine River	PETERSBURG C-1 BRADFIELD CANAL C-6	56 38 20 56 39 31	132 19 29 131 50 54	C 60S 83E27 C 60S 86E24
111-40-10500 Stink Creek	JUNEAU A-2	58 10 13 58 9 17	134 26 9 134 25 25	C 43S 67E 3 C 43S 67E10
109-44-10350 Straight Creek	PORT ALEXANDER D-1	56 50 32 56 49 11	134 6 32 134 4 44	C 58S 72E17 C 58S 72E21
106-41-10400 Strait Creek	PETERSBURG B-5	56 19 39 56 18 53	133 24 51 133 23 57	C 64S 77E17 C 64S 77E16
113-91-10080 Stranger River	SITKA D-8	57 50 46 57 52 53	136 22 20 136 20 35	C 46S 56E29 C 46S 56E16
106-20-10100-0010 Streets Lake	PETERSBURG A-2	56 6 3	132 38 29	C 66S 83E31

Stream/Lake	Map Sheet	Lat.	Long.	Legal
183-20-11700 Sudden Stream	YAKUTAT D-6	59 47 23 59 48 23	139 58 36 140 0 6	C 24S 32E32 C 24S 32E30
182-80-10100-2005-0010 Summit Lake	YAKUTAT C-5	59 30 37	139 45 35	C 28S 33E12
102-40-10870 Sunny Creek	CRAIG B-1	55 15 53 55 16 35	132 16 55 132 19 14	C 76S 86E24 C 76S 86E15
114-27-10150 Suntaheen Creek	JUNEAU A-4	58 3 23 58 1 9	135 5 54 135 9 16	C 44S 63E15 C 44S 63E29
113-93-10010-0010 Surge Lake	SITKA D-8	57 59 57	136 29 39	C 45S 55E 3
103-90-10510 Survey Creek	CRAIG D-6	55 55 40 55 56 39	133 43 33 133 43 12	C 68S 76E31 C 68S 76E30
105-42-10140 Sutter Creek	PETERSBURG A-5	56 9 2 56 7 18	133 26 36 133 25 30	C 66S 77E14 C 66S 77E25
105-42-10140-0010 Sutter Lake	PETERSBURG A-5	56 8 32	133 25 55	C 66S 77E13
115-31-10350 Sweeny Creek	JUNEAU D-4	58 51 35 58 50 53	135 8 39 135 7 5	C 35S 62E 6 C 35S 62E 8
111-35-10200 Sweetheart Creek	SUMDUM D-6	57 56 38 57 56 44	133 41 6 133 40 28	C 45S 72E25 C 45S 72E25
106-30-10670-2004-0020 Sweetwater Lake	CRAIG D-3	55 58 3	132 56 12	C 68S 81E18
111-40-10070 Switzer Creek	JUNEAU B-2	58 21 13 58 21 59	134 31 8 134 29 56	C 40S 66E33 C 40S 66E27
101-41-10430-0010 Sykes Lake	KETCHIKAN A-3	55 9 3	130 59 30	C 77S 96E32
110-32-10090-2011 Sylvia Creek	SUMDUM C-5	57 34 2 57 33 55	133 20 48 133 20 38	C 50S 75E 2 C 50S 75E 2
106-44-10030 Taain Creek	PETERSBURG C-3	56 44 41 56 44 41	132 56 23 132 56 17	C 59S 79E22 C 59S 79E22
115-32-10250-2175 Tahini River	SKAGWAY C-3	59 36 57 59 39 17	135 59 3 136 0 30	C 26S 55E13 C 25S 55E35
115-34-10230 Taiya River	SKAGWAY B-1 SKAGWAY C-1	59 28 51 59 37 24	135 20 49 135 19 38	C 27S 59E34 C 26S 59E11
113-92-10020 Takanis Creek	SITKA D-8	57 56 16 57 56 59	136 28 32 136 27 45	C 45S 55E27 C 45S 55E23
113-92-10020-0010 Takanis Lake	SITKA D-8	57 57 29	136 27 11	C 45S 55E23
112-11-10080 Takatz Creek	SITKA A-3	57 8 33 57 8 39	134 51 52 134 52 0	C 54S 66E35 C 54S 66E35
115-32-10250-2023 Takhin River	SKAGWAY B-2 SKAGWAY B-3	59 16 22 59 16 3	135 40 14 136 3 2	C 30S 58E17 C 30S 56E18
111-31-10050-0010 Taku Lake	JUNEAU A-1	58 5 31	134 1 31	C 43S 70E31
111-32-10320 Taku River	TAKU RIVER B-6 TAKU RIVER C-5	58 25 32 58 34 54	133 58 25 133 39 15	C 40S 69E11 C 38S 71E14
101-25-10250-0010 Tamgas Lake	KETCHIKAN A-5	55 3 35	131 29 11	C 78S 92E36
182-30-10800-2010-0010 Tanis Lake	YAKUTAT B-2	59 16 39	138 32 1	C 30S 41E33
182-30-10800-2010 Tanis River	YAKUTAT A-2 YAKUTAT B-2	59 12 15 59 16 29	138 42 25 138 32 36	C 31S 40E28 C 30S 41E33
182-80-10100-2005 Tawah Creek	YAKUTAT B-5 YAKUTAT C-5	59 28 5 59 30 21	139 36 50 139 45 6	C 28S 34E23 C 28S 33E12
106-43-10470 Taylor Creek	PETERSBURG D-5	56 47 6 56 47 26	133 20 22 133 20 55	C 59S 77E 6 C 59S 77E 6
110-32-10050 Taylor Creek	SUMDUM C-5	57 35 31 57 35 58	133 24 53 133 23 56	C 49S 75E29 C 49S 75E28
101-15-10500-2061 Texas Creek	BRADFIELD CANAL A-1	56 1 33 56 3 17	130 4 15 130 5 20	C 67S 99E26 C 67S 99E15
112-17-10500 Thayer Creek	SITKA C-2	57 34 47 57 35 36	134 37 27 134 37 8	C 49S 67E35 C 49S 67E26
107-30-10300 Thoms Creek	PETERSBURG A-1	56 11 0 56 13 39	132 8 50 132 13 15	C 66S 86E 5 C 65S 85E14
107-30-10300-0020 Thoms Lake	PETERSBURG A-1	56 14 3	132 14 43	C 65S 85E15
102-70-10580-0030 Thorne Lake	CRAIG D-3	55 46 8	132 46 12	C 70S 82E25
102-70-10580 Thorne River	CRAIG C-2 CRAIG D-3	55 41 50 55 47 51	132 35 27 132 49 22	C 71S 84E19 C 70S 82E15

Stream/lake	Map Sheet	Lat.	Long.	Legal
103-60-10470-2071 Threemile Creek	CRAIG C-3	55 31 36 55 31 52	132 59 47 132 55 45	C 73S 82E19 C 73S 82E22
107-40-10470 Tom Creek	BRADFIELD CANAL A-6 BRADFIELD CANAL B-6	56 13 10 56 16 51	131 40 21 131 44 46	C 65S 89E20 C 64S 88E31
107-40-10470-2050-0010 Tom Lake	BRADFIELD CANAL B-6	56 15 27	131 42 20	C 65S 89E 6
112-42-10250-2004 Tonalite Creek	SITKA C-4	57 41 39 57 38 13	135 12 58 135 14 49	C 48S 63E21 C 49S 63E11
103-80-10330-2007 Tonowek Creek	CRAIG D-5	55 46 17 55 46 29	133 22 57 133 24 16	C 70S 78E25 C 70S 78E26
116-12-10040 Topsy Creek	MT FAIRWEATHER C-5	58 33 32 58 34 2	137 29 44 137 28 56	C 38S 48E21 C 38S 48E21
114-40-10350 Trail River	MT FAIRWEATHER A-1 JUNEAU A-6	58 3 56 58 1 2	136 6 20 135 59 9	C 44S 57E 9 C 44S 58E31
101-90-10290 Traitors Creek	KETCHIKAN C-5	55 44 12 55 42 30	131 30 45 131 26 46	C 71S 91E 6 C 71S 91E15
182-40-10100-2031-0010 Triangle Lake	YAKUTAT B-3	59 17 39	138 56 13	C 30S 39E30
101-90-10705 Trollers Creek	KETCHIKAN B-6	55 28 17 55 28 8	131 47 49 131 47 52	C 74S 90E 7 C 74S 90E 7
106-21-10050 Trout Creek	PETERSBURG A-2 PETERSBURG A-1	56 2 6 56 1 5	132 22 14 132 18 29	C 67S 84E26 C 67S 85E32
105-50-10010 Trout Creek	PETERSBURG A-6 PETERSBURG A-5	56 3 5 56 1 38	133 41 41 133 33 59	C 67S 76E20 C 67S 77E30
108-10-10050-0010 Trout Lake	PETERSBURG B-2	56 21 0	132 20 8	C 64S 84E 5
106-10-10100-0010 Trumpeter Lake	CRAIG D-2	55 52 51	132 37 54	C 69S 83E14
115-32-10250-2067 Tsirku River	SKAGWAY B-3	59 23 29 59 22 50	135 52 4 135 58 49	C 29S 57E 6 C 29S 56E 9
113-13-10010-0010 Tumakof Lake	PORT ALEXANDER B-3	56 22 14	134 51 30	C 63S 68E31
105-32-10040 Tuneheah Creek	PETERSBURG C-5	56 35 53 56 38 6	133 38 15 133 29 46	C 61S 75E12 C 60S 76E30
111-32-10800 Turner Creek	TAKU RIVER B-6	58 18 57 58 18 49	133 58 4 133 57 36	C 41S 70E16 C 41S 70E15
102-60-10720 Twelvemile Creek	CRAIG B-3	55 20 53 55 18 41	132 43 59 132 41 33	C 75S 83E24 C 76S 84E 6
110-11-10030 Twelvemile Creek	PETERSBURG D-4	56 58 43 56 55 55	133 4 5 133 4 43	C 56S 78E30 C 57S 78E14
115-32-10250-2077-3010 Twentysixmile Creek	SKAGWAY B-3	59 24 40 59 24 48	135 58 49 135 59 39	C 28S 55E25 C 28S 55E26
106-44-10040 Twin Creek	PETERSBURG C-3	56 43 15 56 43 19	132 55 37 132 54 21	C 59S 79E35 C 59S 79E25
111-32-10320-2019-0010 Twin Glacier Lake	TAKU RIVER C-6	58 32 39	133 53 58	C 38S 70E29
101-75-10300 Unuk River	BRADFIELD CANAL A-4 BRADFIELD CANAL B-3	56 4 38 56 20 33	131 4 31 130 44 27	C 67S 93E 8 C 64S 94E10
182-40-10100-2018 Ustay River	YAKUTAT A-3 YAKUTAT B-2	59 14 3 59 17 42	138 49 51 138 41 34	C 31S 39E14 C 30S 40E22
101-29-10060 Vallenar Creek	KETCHIKAN B-6	55 22 37 55 20 51	131 49 39 131 48 10	C 75S 89E12 C 75S 90E19
102-60-10480 Virginia Creek	CRAIG B-2	55 25 50 55 27 7	132 25 53 132 25 31	C 74S 85E25 C 74S 85E13
107-40-10070-0010 Virginia Lake	PETERSBURG B-1	56 28 43	132 9 57	C 62S 85E21
101-71-10260 Walker Creek	KETCHIKAN D-3 KETCHIKAN C-3	55 45 10 55 44 52	130 42 2 130 40 41	C 70S 96E33 C 71S 96E 3
101-80-10680-2030 Walker Creek	KETCHIKAN D-6	55 59 29 56 0 0	131 50 32 131 50 26	C 68S 88E 8 C 68S 88E 5
101-47-10150 Ward Creek	KETCHIKAN B-6	55 24 32 55 25 57	131 42 43 131 40 14	C 74S 90E34 C 74S 90E24
112-17-10160 Ward Creek	SITKA D-3 SITKA D-2	57 52 8 57 51 57	134 43 11 134 31 20	C 46S 66E21 C 46S 67E23
101-47-10150-0010 Ward Lake	KETCHIKAN B-6	55 24 46	131 41 55	C 74S 90E35
101-80-10400 Wasta Creek	KETCHIKAN D-6 CRAIG D-1	55 51 21 55 51 16	131 55 15 132 0 5	C 69S 88E28 C 69S 87E25
111-50-10370 Waydelich Creek	JUNEAU B-2 JUNEAU B-3	58 23 4 58 23 10	134 39 22 134 39 24	C 40S 65E22 C 40S 65E22

Stream/lake	Map Sheet	Lat.	Long.	Legal
104-20-10350-0010 Welcome, Lake	DIXON ENTRANCE D-4	54 58 58	133 7 7	C 79S 82E31
115-34-10230-2009 West Creek	SKAGWAY C-1	59 31 39 59 31 36	135 20 37 135 22 18	C 27S 59E15 C 27S 59E16
108-40-10150-2068-3020 West Fork Katete River	BRADFIELD CANAL C-6	56 36 14 56 30 10	131 45 36 131 45 20	C 61S 87E 1 C 62S 87E12
112-16-10300 Wheeler Creek	JUNEAU A-3 SITKA D-2	58 3 32 57 57 13	134 47 37 134 36 32	C 44S 65E16 C 45S 67E20
101-47-10090 Whipple Creek	KETCHIKAN B-6	55 26 18 55 26 36	131 47 58 131 47 28	C 74S 90E19 C 74S 90E19
101-45-10240 White River	KETCHIKAN B-5	55 28 27 55 25 53	131 32 10 131 35 2	C 74S 91E11 C 74S 91E28
191-20-11000 White River	BERING GLACIER A-4 BERING GLACIER A-3	60 2 50 60 4 21	142 13 23 142 6 49	C 21S 19E31 C 21S 19E26
111-35-10050 Whiting River	TAKU RIVER A-6 TAKU RIVER A-5	58 0 0 58 9 21	133 41 29 133 20 39	C 45S 72E 1 C 43S 74E 8
182-30-11800 Williams Creek	YAKUTAT A-2	59 10 23 59 13 25	138 34 40 138 39 45	C 32S 41E 5 C 31S 40E14
101-55-10200 Wilson River	KETCHIKAN B-2	55 24 9 55 28 19	130 36 25 130 35 45	C 75S 97E 1 C 74S 97E12
111-50-10070-2004-3006-4003 Windfall Creek	JUNEAU C-3 JUNEAU B-3	58 30 14 58 29 53	134 43 9 134 42 35	C 39S 65E 8 C 39S 65E17
111-50-10070-2004-3006-0010 Windfall Lake	JUNEAU C-3	58 30 26	134 43 32	C 39S 65E 8
101-51-10100 Winstanley Creek	KETCHIKAN B-3	55 24 24 55 24 43	130 52 55 130 52 47	C 74S 96E31 C 74S 96E31
101-90-10600 Wolf Creek	KETCHIKAN C-5	55 33 39 55 32 35	131 38 52 131 36 14	C 73S 91E 7 C 73S 91E17
101-80-10680 Wolverine Creek	KETCHIKAN D-6	55 55 8 55 56 6	131 47 45 131 48 15	C 69S 89E 5 C 68S 88E33
103-25-10440 Wright Creek	CRAIG A-2	55 11 54 55 12 12	132 36 35 132 36 20	C 77S 85E16 C 77S 85E 9
111-32-10320-2032 Wright River	TAKU RIVER C-6 TAKU RIVER C-5	58 31 44 58 30 5	133 44 24 133 39 39	C 38S 71E31 C 39S 71E10
112-12-10500 Wukuklook Creek	SITKA D-3 SITKA D-4	57 55 24 57 57 4	134 56 17 135 1 16	C 45S 65E31 C 45S 64E22
184-10-10100 Yana River	ICY BAY D-1	59 48 42 59 51 0	141 9 5 141 0 0	C 24S 25E28 C 24S 26E 8
103-90-10250 Yatuk Creek	CRAIG D-4	55 53 46 55 56 12	133 8 59 133 7 36	C 69S 80E 9 C 68S 79E36
111-32-10320-2024 Yehring Creek	TAKU RIVER C-6	58 30 6 58 30 0	133 47 3 133 43 47	C 39S 70E12 C 39S 71E 8
111-41-10050-0010 Young Lake	JUNEAU A-2	58 7 34	134 28 47	C 43S 67E20
103-60-10470-0010 klawock Lake	CRAIG C-3	55 30 56	132 58 29	C 73S 82E29